



Regione Autonoma della Sardegna

# COMUNE DI FONNI

Provincia di Nuoro



## TABELLE UNITA' EDILIZIE SubZona 4 Ghinio

ELABORATO ADEGUATO ALLE PRESCRIZIONI R.A.S.

**Data** \_\_\_\_\_

**Adozione:** \_\_\_\_\_ Consiglio Comunale n°61 del 22/12/2010

**Adozione Definitiva:** \_\_\_\_\_ Consiglio Comunale n°17 del 04/04/2011

**Approvazione R.A.S.:** \_\_\_\_\_ Det. D.G./P. Urbanistica n. 1184 del 05/04/2013

**Approvazione:** \_\_\_\_\_ Consiglio Comunale n. 36 del 05/11/2013

**Pubblicazione B.U.R.A.S.:** \_\_\_\_\_

TAVOLA :

# A.3.4

SCALA :

II SINDACO

Dott. Stefano Coinu

UFFICIO TECNICO

Geom. Mario Demartis  
Ing. Giuseppe Busia

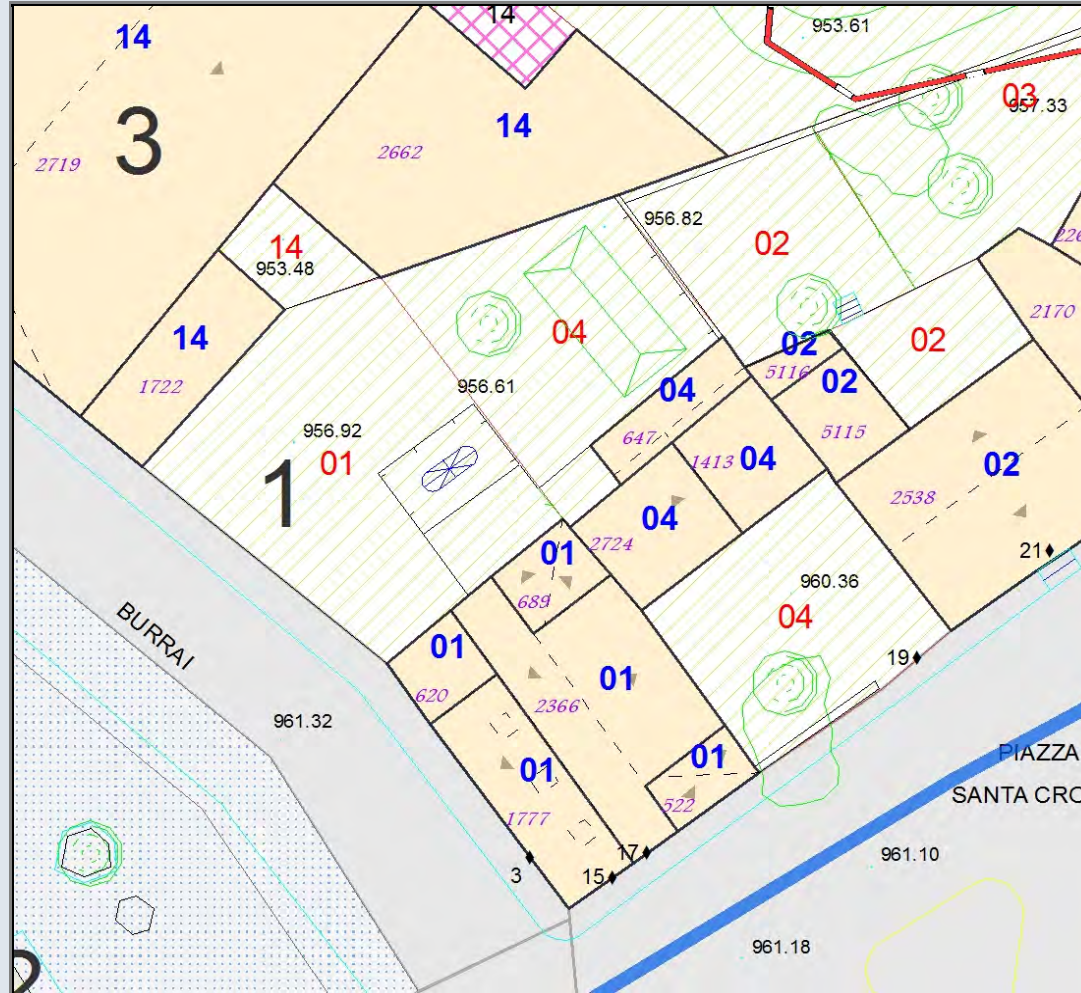
PROGETTAZIONE: Ing. Peppino Mureddu

COLLABORAZIONI: Ing. Mario Mureddu  
Ing. Elia Mureddu  
Ing. Antonio Angioi  
Geom. Salvatore Marceddu  
Geom. Carlo Marceddu

Ing. Maurizio Manias  
Ing. Carlo Atzeni  
Geom. Aldo Scintu  
Arch. Anna Rosa Cidda

A040101	Stato Attuale	Progetto
Superficie Coperta mq:	200,45	200,45
Pertinenza scoperta mq:	234,64	234,64
H1 Monte m:	10,80	10,8
H2 Valle m:	14,80	14,8
Superficie Totale mq:	435,09	435,09
Incremento Superficie mq:		0,00
Incremento Volume mc:		0,00
Volume Piano Terra mc:	801,80	601,35
Volume Totale mc:	3 203,57	3 203,57
Indice Fabbricazione mc/mq:	7,36	7,36
Indice Copertura mq/mq:	0,46	0,46
Sup. Residenziale:	541,35	541,35
Sup. Commerciale:	0,00	0,00
Sup. garage:	60,00	60,00
Altre Sup.non Residenziali:	200,45	200,45
Piani Monte:	3	3
Piani Valle:	4	4
Di cui Piani Seminterrati:	1	1
Di cui Piani Mansarda:	0	0
Strutture Verticali - finiture	Miste	
Strutture Verticali - materiali	Latero-Cemen	
Strutture Orizzontali - materiali	Tinteggiatura	
Infissi	Legno	
Tipo Copertura	Falde	
Manto Copertura	Coppi	
Colore Pareti		
Tipologia:	Contigua	Contigua
Stato Conservaz.Complessivo	Buono	
Dest. Uso Prevalente:	Residenza	
Dest. Uso PT. Monte:	Residenza	
Dest. Uso PT. Valle:	Garage-Depos	
Utilizzo	Abitato	
N. Alloggi:	4	4
N. Vani:	35	35
Altezza Vani	Adeguate	
N. Famiglie:	3	3
N. Abitanti:	6	6
Titolo:	Proprietà	
Proprietà:	Privata	
<b>Elementi Identitari Superstiti</b>		

COD_UE	A040101	Zona	A	CM	cm	SubZona	ghinio	Isolato	1	Unità Edilizia	1
Mappali	Foglio Catastale			Età		1951 - 1960					
Via	VIA DON DIEGO BURRAI					n. c.	3		SPAZIO PUBBLICO		
Via	PIAZZA S. CROCE					n. c.	15-17				



**MODALITA' DI INTERVENTO-PRESCRIZIONI-VINCOLI**

Completamento tipo A.

**CLASSE E TIPO U.U**

**B2a**

**MOD. INTERVENTO**

**COA**

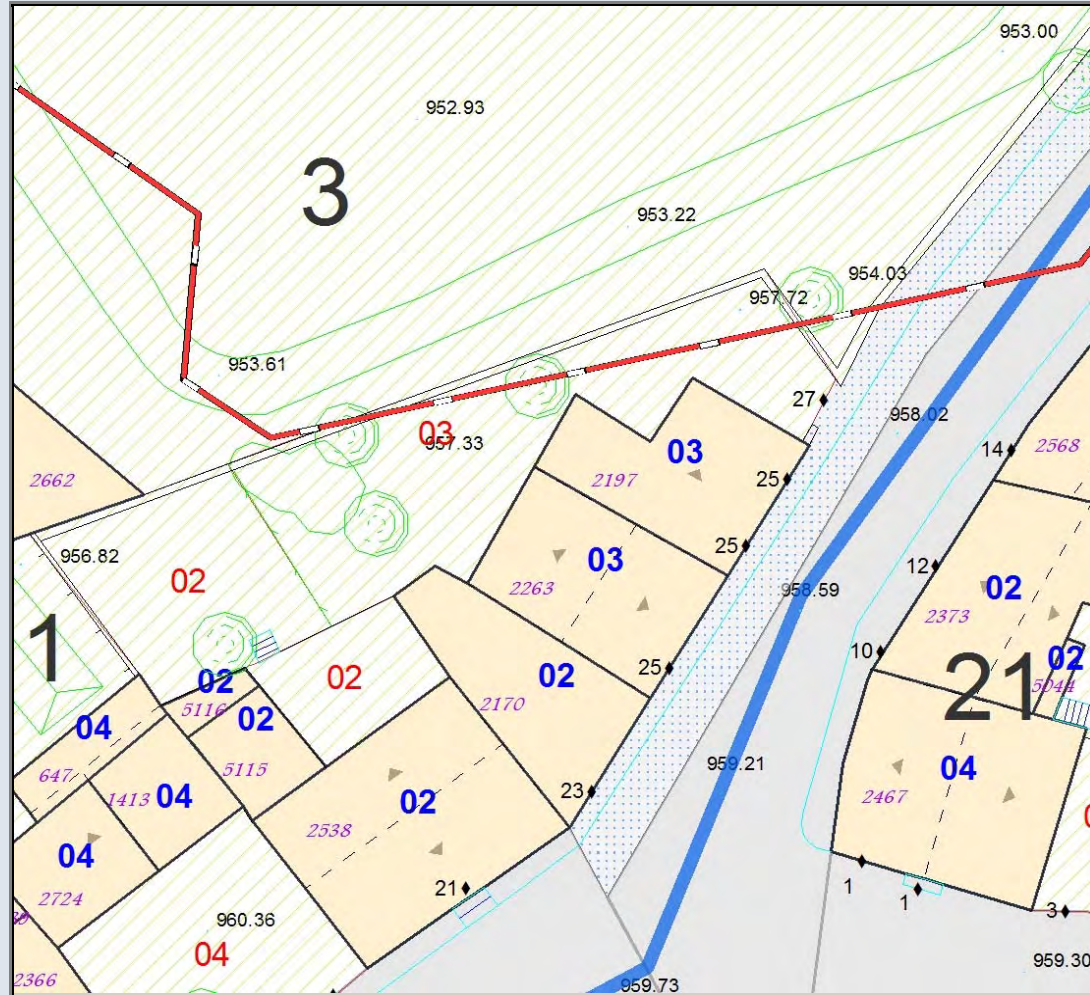





A040102	Stato Attuale	Progetto
Superficie Coperta mq:	235,12	235,12
Pertinenza scoperta mq:	156,22	156,22
H1 Monte m:	8,50	8,5
H2 Valle m:	10,10	10,1
Superficie Totale mq:	391,33	391,33
Incremento Superficie mq:		0,00
Incremento Volume mc:		0,00
Volume Piano Terra mc:	705,35	705,35
Volume Totale mc:	1 854,09	1 854,09
Indice Fabbricazione mc/mq:	4,74	4,74
Indice Copertura mq/mq:	0,60	0,60
Sup. Residenziale:	363,23	363,23
Sup. Commerciale:	0,00	0,00
Sup. garage:	0,00	0,00
Altre Sup.non Residenziali:	235,12	235,12
Piani Monte:	2	2
Piani Valle:	3	3
Di cui Piani Seminterrati:	1	1
Di cui Piani Mansarda:	0	0
Strutture Verticali - finiture	Miste	
Strutture Verticali - materiali	Latero-Cemen	
Strutture Orizzontali - materiali	Tinteggiatura	
Infissi	Misto	
Tipo Copertura	Mista	
Manto Copertura	Misto	
Colore Pareti		
Tipologia:	Contigua	Contigua
Stato Conservaz. Complessivo	Sufficiente	
Dest. Uso Prevalente:	Residenza	
Dest. Uso PT. Monte:	Residenza	
Dest. Uso PT. Valle:	Deposito-Mag	
Utilizzo	Abitato	
N. Alloggi:	1	1
N. Vani:	15	15
Altezza Vani	Adeguate	
N. Famiglie:	1	1
N. Abitanti:	5	5
Titolo:	Proprietà	
Proprietà:	Privata	
<b>Elementi Identitari Superstiti</b>		

COD_UE	A040102	Zona	A	CM	cm	SubZona	ghinio	Isolato	1	Unità Edilizia	2
Mappali	Foglio Catastale			Età		1951 - 1960					
Via	PIAZZA S. CROCE			n. c.	21		SPAZIO PUBBLICO				

<b>CLASSE E TIPO U.U</b>
<b>B2a</b>
<b>MOD. INTERVENTO</b>
<b>COA</b>



**MODALITA' DI INTERVENTO-PRESCRIZIONI-VINCOLI**  
 Completamento di tipo A.

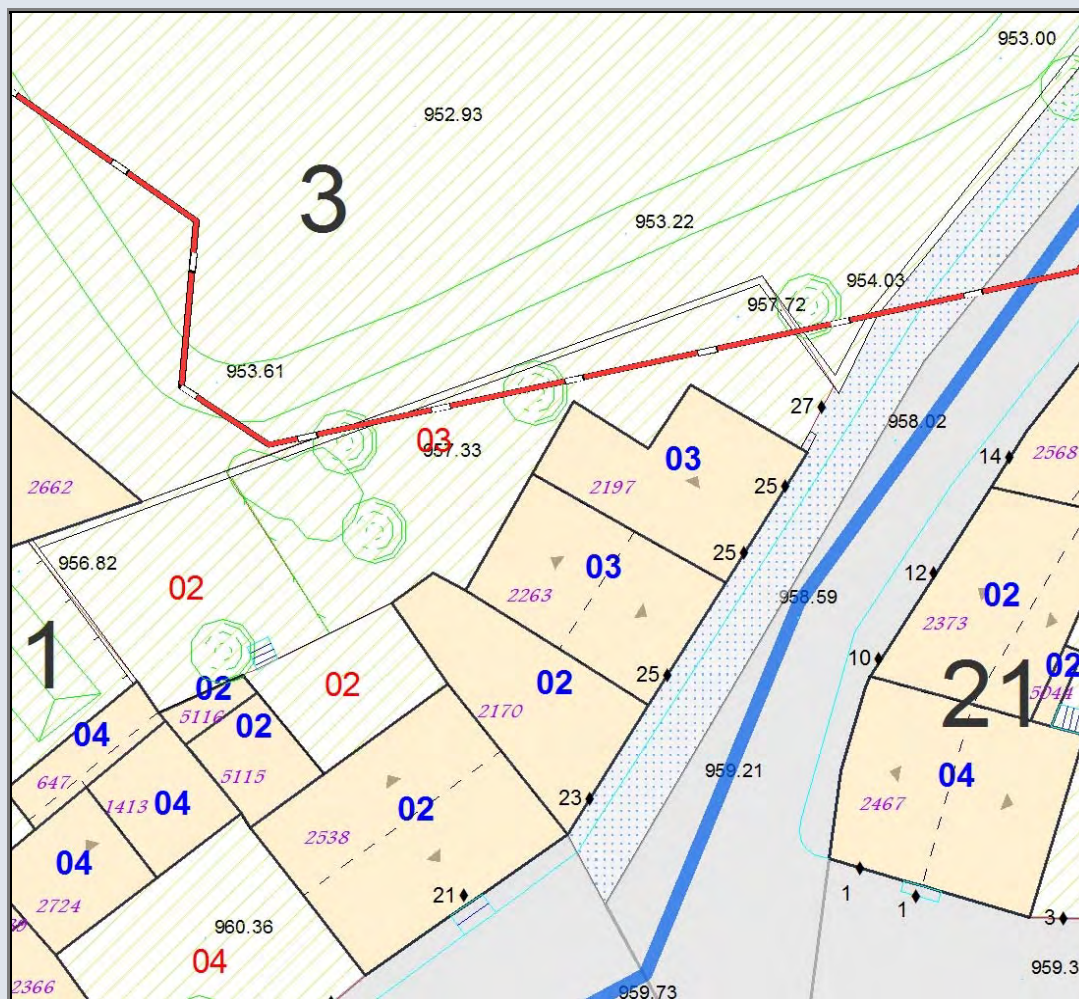





A040103	Stato Attuale	Progetto
Superficie Coperta mq:	160,51	160,51
Pertinenza scoperta mq:	211,20	211,20
H1 Monte m:	8,70	8,7
H2 Valle m:	8,70	8,7
Superficie Totale mq:	371,71	371,71
Incremento Superficie mq:		0,00
Incremento Volume mc:		0,00
Volume Piano Terra mc:	529,69	481,54
Volume Totale mc:	1 434,94	1 434,94
Indice Fabbricazione mc/mq:	3,86	3,86
Indice Copertura mq/mq:	0,43	0,43
Sup. Residenziale:	321,03	321,03
Sup. Commerciale:	0,00	0,00
Sup. garage:	100,00	100,00
Altre Sup.non Residenziali:	60,51	60,51
Piani Monte:	3	3
Piani Valle:	3	3
Di cui Piani Seminterrati:	0	0
Di cui Piani Mansarda:	0	0
Strutture Verticali - finiture	Blocchicls	
Strutture Verticali - materiali	Latero-Cemen	
Strutture Orizzontali - materiali	Misto	
Infissi	Legno	
Tipo Copertura	Falde	
Manto Copertura	Coppi	
Colore Pareti		
Tipologia:	Contigua	Contigua
Stato Conservaz.Complessivo	Buono	
Dest. Uso Prevalente:	Residenza	
Dest. Uso PT. Monte:	Garage-Depos	
Dest. Uso PT. Valle:	Garage-Depos	
Utilizzo	Saltuario	
N. Alloggi:	1	1
N. Vani:	19	19
Altezza Vani	Adeguate	
N. Famiglie:	1	1
N. Abitanti:	4	4
Titolo:	Proprietà	
Proprietà:	Privata	
<b>Elementi Identitari Superstiti</b>		

COD_UE	A040103	Zona	A	CM	cm	SubZona	ghinio	Isolato	1	Unità Edilizia	3
Mappali	Foglio Catastale			Età		> 1975					
Via	VIA SORABILE			n. c.		25-29		SPAZIO PUBBLICO			

<b>CLASSE E TIPO U.U</b>
<b>B2a</b>
<b>MOD. INTERVENTO</b>
<b>COA</b>




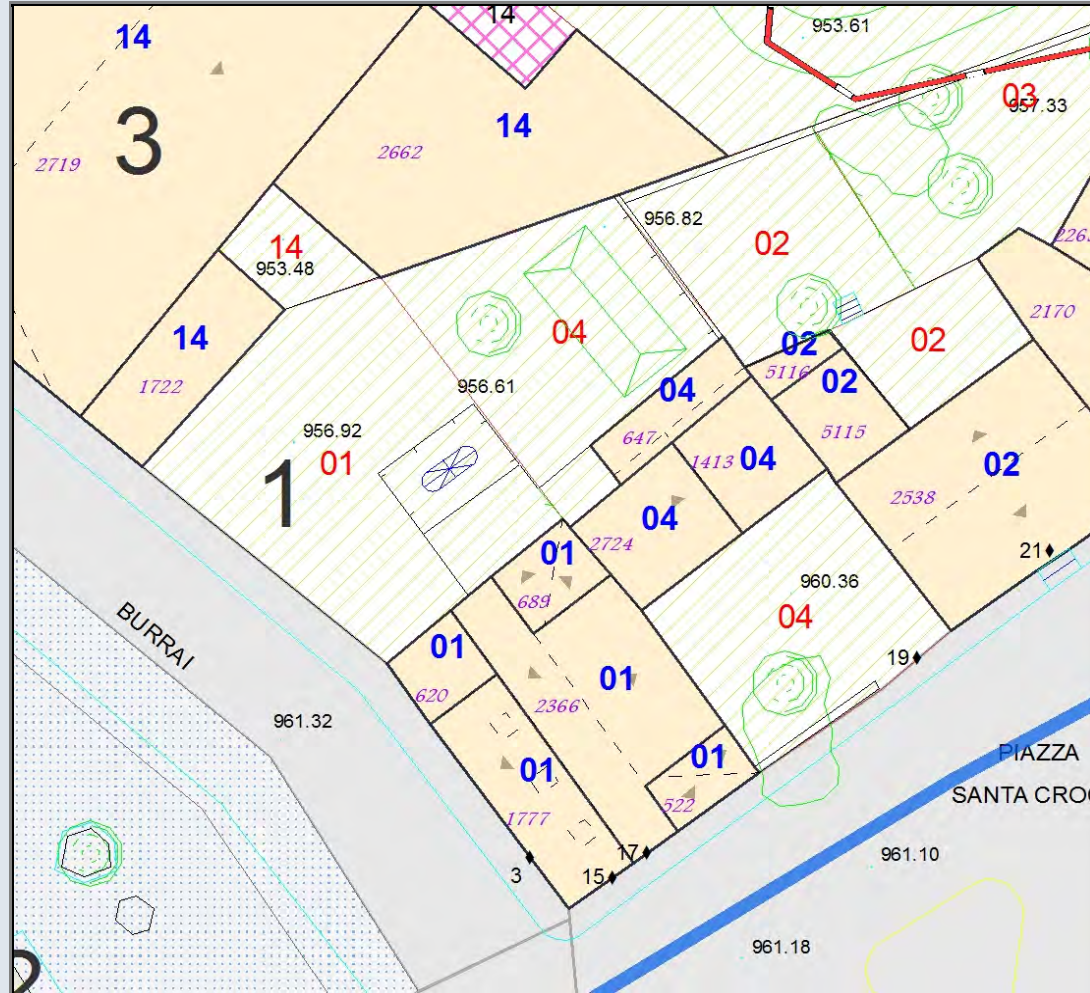
**MODALITA' DI INTERVENTO-PRESCRIZIONI-VINCOLI**  
 Completamento tipo A.



A040104	Stato Attuale	Progetto
Superficie Coperta mq:	96,33	96,33
Pertinenza scoperta mq:	282,49	282,49
H1 Monte m:	8,70	8,7
H2 Valle m:	11,50	11,5
Superficie Totale mq:	378,82	378,82
Incremento Superficie mq:		0,00
Incremento Volume mc:		0,00
Volume Piano Terra mc:	385,30	288,98
Volume Totale mc:	803,53	803,53
Indice Fabbricazione mc/mq:	2,12	2,12
Indice Copertura mq/mq:	0,25	0,25
Sup. Residenziale:	39,98	39,98
Sup. Commerciale:	0,00	0,00
Sup. garage:	72,00	72,00
Altre Sup.non Residenziali:	144,00	144,00
Piani Monte:	2	2
Piani Valle:	3	3
Di cui Piani Seminterrati:	0	0
Di cui Piani Mansarda:	0	0
Strutture Verticali - finiture	Blocchicls	
Strutture Verticali - materiali	Latero-Cemen	
Strutture Orizzontali - materiali	Tinteggiatura	
Infissi	Misto	
Tipo Copertura	Mista	
Manto Copertura	Coppi	
Colore Pareti		
Tipologia:	Corte	Corte
Stato Conservaz.Complexivo	Buono	
Dest. Uso Prevalente:	Residenza	
Dest. Uso PT. Monte:	Garage-Depos	
Dest. Uso PT. Valle:	Deposito-Mag	
Utilizzo	Abitato	
N. Alloggi:	1	1
N. Vani:	3	3
Altezza Vani	Adeguata	
N. Famiglie:	0	0
N. Abitanti:	0	0
Titolo:	Proprietà	
Proprietà:	Privata	
<b>Elementi Identitari Superstiti</b>		

COD_UE	A040104	Zona	A	CM	cm	SubZona	ghinio	Isolato	1	Unità Edilizia	4
Mappali	Foglio Catastale		Età		> 1975						
Via	PIAZZA S. CROCE			n. c.	19	SPAZIO PUBBLICO					

<b>CLASSE E TIPO U.U</b>
<b>B2a</b>
<b>MOD. INTERVENTO</b>
<b>COA</b>

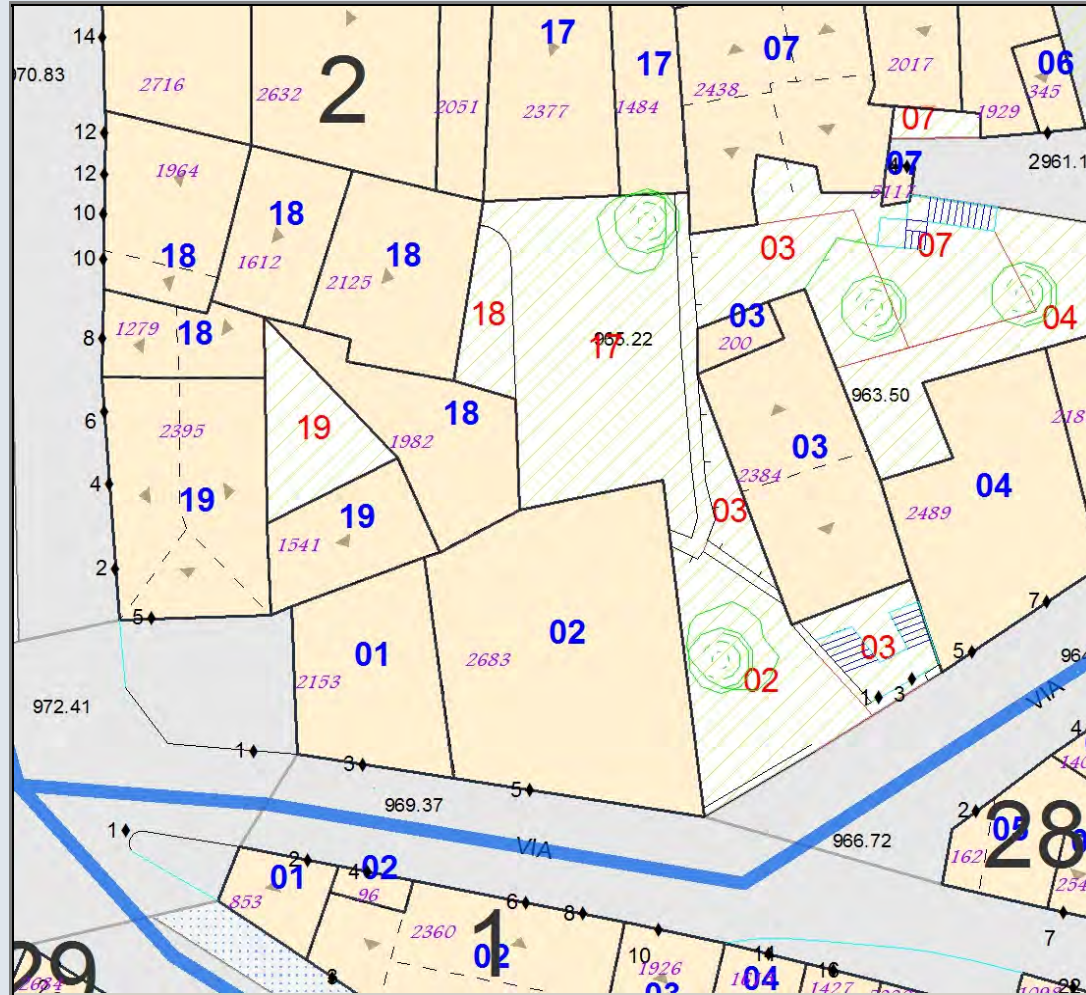


**MODALITA' DI INTERVENTO-PRESCRIZIONI-VINCOLI**  
 Completamento tipo A.

A040201	Stato Attuale	Progetto
Superficie Coperta mq:	73,43	73,43
Pertinenza scoperta mq:	0,00	0,00
H1 Monte m:	0,00	0
H2 Valle m:	2,75	2,75
Superficie Totale mq:	73,43	73,43
Incremento Superficie mq:		0,00
Incremento Volume mc:		0,00
Volume Piano Terra mc:	293,73	220,29
Volume Totale mc:	293,73	293,73
Indice Fabbricazione mc/mq:	4,00	4,00
Indice Copertura mq/mq:	1,00	1,00
Sup. Residenziale:	0,00	0,00
Sup. Commerciale:	0,00	0,00
Sup. garage:	0,00	0,00
Altre Sup. non Residenziali:	73,43	73,43
Piani Monte:	1	1
Piani Valle:	1	1
Di cui Piani Seminterrati:	1	1
Di cui Piani Mansarda:	0	0
Strutture Verticali - finiture	Pietre	
Strutture Verticali - materiali	Latero-Cemen	
Strutture Orizzontali - materiali	Tinteggiatura	
Infissi	Misto	
Tipo Copertura	Piana	
Manto Copertura	Nessuno	
Colore Pareti		
Tipologia:	Contigua	Contigua
Stato Conservaz. Complessivo	Sufficiente	
Dest. Uso Prevalente:	Servizio Pubbl	
Dest. Uso PT. Monte:	Servizio Pubbl	
Dest. Uso PT. Valle:	Servizio Pubbl	
Utilizzo	Servizio Pubbl	
N. Alloggi:	0	0
N. Vani:	1	1
Altezza Vani	Adeguate	
N. Famiglie:	0	0
N. Abitanti:	0	0
Titolo:	Proprietà	
Proprietà:	Pubblica	
<b>Elementi Identitari Superstiti</b>		

COD_UE	A040201	Zona	A	CM	cm	SubZona	ghinio	Isolato	2	Unità Edilizia	1
Mappali	Foglio Catastale			Età		1931 - 1950					
Via	VIA ZUNNUI				n. c.	3		SPAZIO PUBBLICO			
								S2			

<b>CLASSE E TIPO U.U</b>
<b>B2a</b>
<b>MOD. INTERVENTO</b>
<b>COA</b>



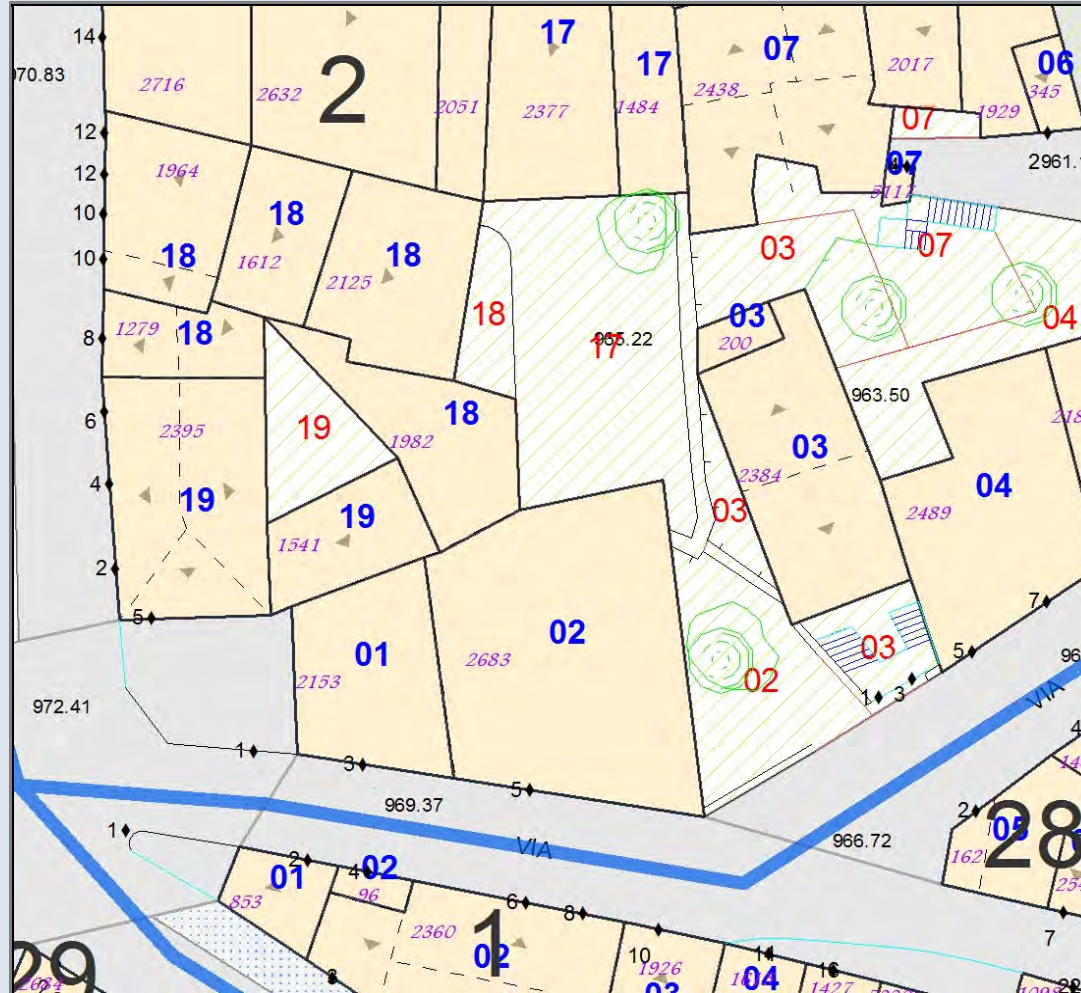
**MODALITA' DI INTERVENTO-PRESCRIZIONI-VINCOLI**  
 Completamento tipo A.



A040202	Stato Attuale	Progetto
Superficie Coperta mq:	192,32	192,32
Pertinenza scoperta mq:	77,02	77,02
H1 Monte m:	4,15	6,65
H2 Valle m:	8,15	10,65
Superficie Totale mq:	269,34	269,34
Incremento Superficie mq:		0,00
Incremento Volume mc:		480,00
Volume Piano Terra mc:	576,97	576,97
Volume Totale mc:	1 567,44	2 047,44
Indice Fabbricazione mc/mq:	5,82	7,60
Indice Copertura mq/mq:	0,71	0,71
Sup. Residenziale:	172,33	364,64
Sup. Commerciale:	0,00	20,00
Sup. garage:	20,00	192,32
Altre Sup.non Residenziali:	192,32	192,32
Piani Monte:	1	2
Piani Valle:	2	3
Di cui Piani Seminterrati:	1	1
Di cui Piani Mansarda:	0	0
Strutture Verticali - finiture	Pietre	
Strutture Verticali - materiali	Latero-Cemen	
Strutture Orizzontali - materiali	Tinteggiatura	
Infissi	Misto	Legno
Tipo Copertura	Piana	Padiglione
Manto Copertura	Nessuno	Coppi
Colore Pareti		
Tipologia:	Contigua	Contigua
Stato Conservaz. Complessivo	Sufficiente	
Dest. Uso Prevalente:	Residenza	
Dest. Uso PT. Monte:	Residenza	
Dest. Uso PT. Valle:	Deposito-Mag	
Utilizzo	Abitato	
N. Alloggi:	1	2
N. Vani:	12	20
Altezza Vani	Adeguata	
N. Famiglie:	1	2
N. Abitanti:	2	5
Titolo:	Proprietà	
Proprietà:	Privata	
<b>Elementi Identitari Superstiti</b>		

COD_UE	A040202	Zona	A	CM	cm	SubZona	ghinio	Isolato	2	Unità Edilizia	2
Mappali	Foglio Catastale			Età		1961-1975					
Via	VIA ZUNNUI				n. c.	5	SPAZIO PUBBLICO				

<b>CLASSE E TIPO U.U</b>
<b>B3</b>
<b>MOD. INTERVENTO</b>
<b>COB</b>




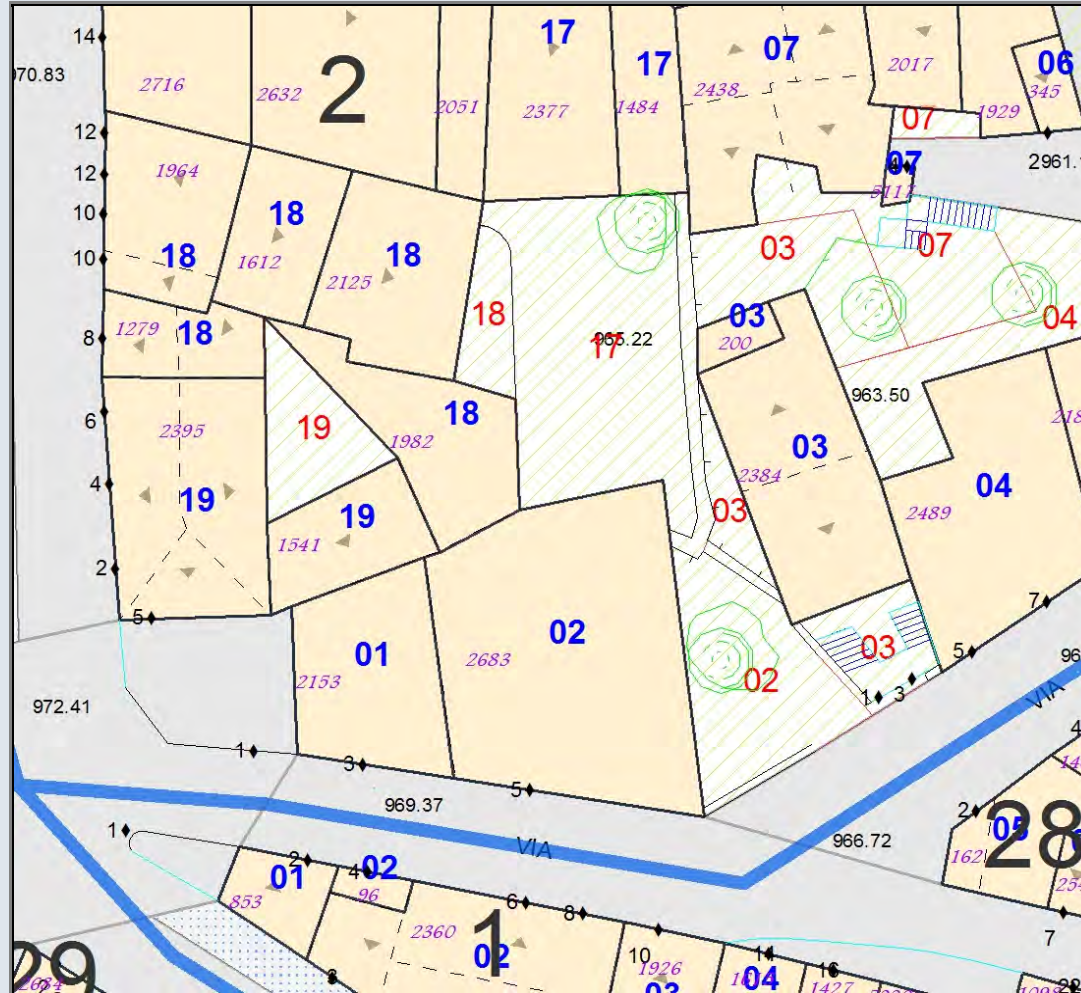
**MODALITA' DI INTERVENTO-PRESCRIZIONI-VINCOLI**

Completamento di tipo B. Costruzione piano primo con incremento di altezza di gronda non maggiore di 2,50 m. Incremento di volume non maggiore di 480,00 mc. Copertura a padiglione e manto in coppi laterizi.

A040203	Stato Attuale	Progetto
Superficie Coperta mq:	110,18	110,18
Pertinenza scoperta mq:	101,09	101,09
H1 Monte m:	12,30	12,3
H2 Valle m:	12,30	12,3
Superficie Totale mq:	211,28	211,28
Incremento Superficie mq:		0,00
Incremento Volume mc:		0,00
Volume Piano Terra mc:	330,55	330,55
Volume Totale mc:	1 300,04	1 300,04
Indice Fabbricazione mc/mq:	6,15	6,15
Indice Copertura mq/mq:	0,52	0,52
Sup. Residenziale:	310,55	310,55
Sup. Commerciale:	0,00	0,00
Sup. garage:	0,00	0,00
Altre Sup.non Residenziali:	110,18	110,18
Piani Monte:	4	4
Piani Valle:	4	4
Di cui Piani Seminterrati:	0	0
Di cui Piani Mansarda:	0	0
Strutture Verticali - finiture	Blocchicks	
Strutture Verticali - materiali	Latero-Cemen	
Strutture Orizzontali - materiali	Tinteggiatura	
Infissi	Legno	
Tipo Copertura	Falde	
Manto Copertura	Coppi	
Colore Pareti		
Tipologia:	Contigua	Contigua
Stato Conservaz.Complessivo	Buono	
Dest. Uso Prevalente:	Residenza	
Dest. Uso PT. Monte:	Deposito-Mag	
Dest. Uso PT. Valle:	Deposito-Mag	
Utilizzo	Abitato	
N. Alloggi:	3	3
N. Vani:	21	21
Altezza Vani	Adeguate	
N. Famiglie:	3	3
N. Abitanti:	12	12
Titolo:	Proprietà	
Proprietà:	Privata	
<b>Elementi Identitari Superstiti</b>		

COD_UE	A040203	Zona	A	CM	cm	SubZona	ghinio	Isolato	2	Unità Edilizia	3
Mappali	Foglio Catastale			Età		> 1975					
Via	VIA SORABILE				n. c.	1	SPAZIO PUBBLICO				

<b>CLASSE E TIPO U.U</b>
<b>B2a</b>
<b>MOD. INTERVENTO</b>
<b>COA</b>



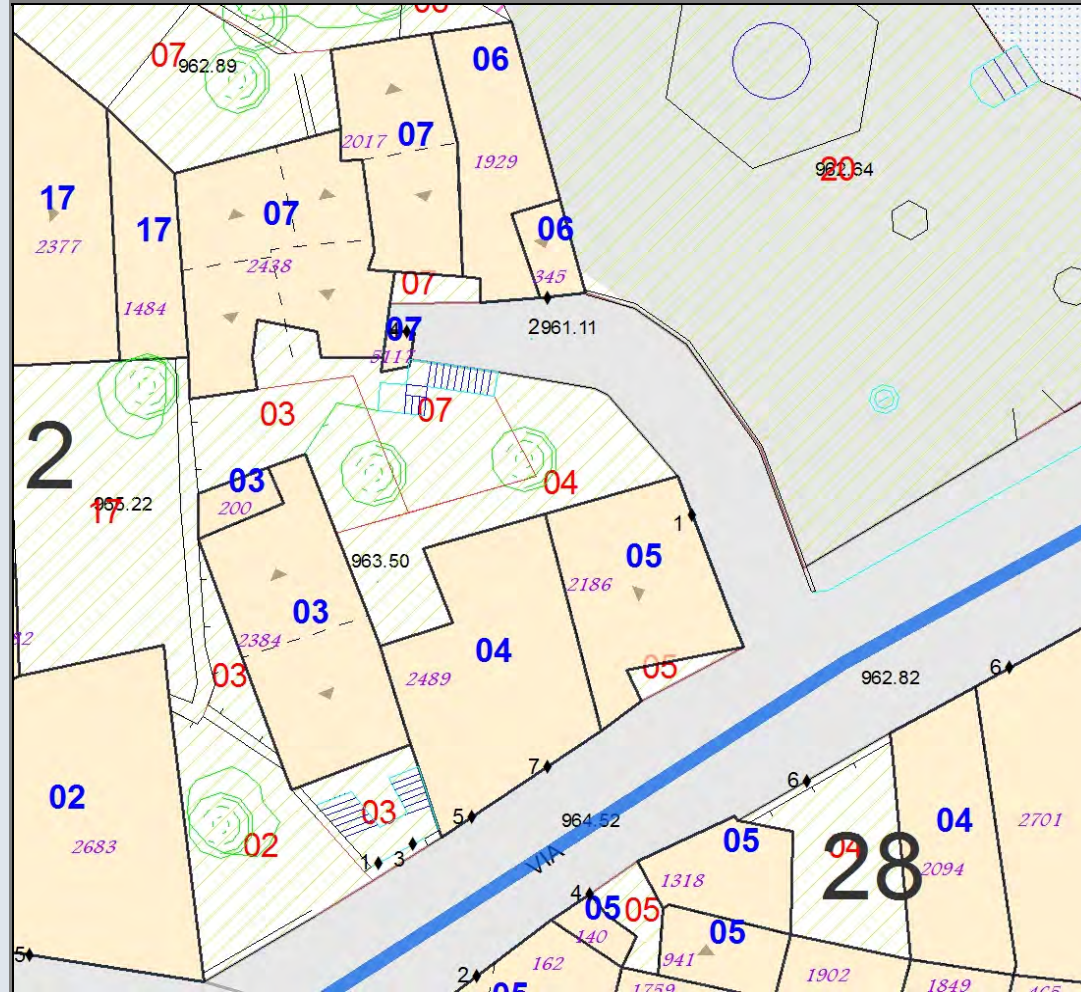
**MODALITA' DI INTERVENTO-PRESCRIZIONI-VINCOLI**  
 Completamento tipo A.



A040204	Stato Attuale	Progetto
Superficie Coperta mq:	115,86	115,86
Pertinenza scoperta mq:	77,58	77,58
H1 Monte m:	3,20	5,7
H2 Valle m:	6,20	8,7
Superficie Totale mq:	193,44	193,44
Incremento Superficie mq:		0,00
Incremento Volume mc:		290,00
Volume Piano Terra mc:	347,57	347,57
Volume Totale mc:	718,31	1 008,31
Indice Fabbricazione mc/mq:	3,71	5,21
Indice Copertura mq/mq:	0,60	0,60
Sup. Residenziale:	0,00	115,85
Sup. Commerciale:	0,00	115,85
Sup. garage:	115,85	115,85
Altre Sup. non Residenziali:	115,86	115,86
Piani Monte:	1	2
Piani Valle:	2	3
Di cui Piani Seminterrati:	1	1
Di cui Piani Mansarda:	0	0
Strutture Verticali - finiture	Pietre	
Strutture Verticali - materiali	Latero-Cemen	
Strutture Orizzontali - materiali	Non Finito	
Infissi	Misto	Legno
Tipo Copertura	Piana	Falda Doppia
Manto Copertura	Nessuno	Coppi
Colore Pareti		
Tipologia:	Contigua	Contigua
Stato Conservaz. Complessivo	Scarso	
Dest. Uso Prevalente:	Garage	
Dest. Uso PT. Monte:	Garage	
Dest. Uso PT. Valle:	Deposito-Mag	
Utilizzo	Disabitato	
N. Alloggi:	0	1
N. Vani:	2	10
Altezza Vani	Adeguate	
N. Famiglie:	0	1
N. Abitanti:	0	3
Titolo:	Proprietà	
Proprietà:	Privata	
<b>Elementi Identitari Superstiti</b>		

COD_UE	A040204	Zona	A	CM	cm	SubZona	ghinio	Isolato	2	Unità Edilizia	4
Mappali	Foglio Catastale			Età		1961-1975					
Via	VIA SORABILE			n. c.		5-7		SPAZIO PUBBLICO			

<b>CLASSE E TIPO U.U</b>
<b>B3</b>
<b>MOD. INTERVENTO</b>
<b>COB</b>

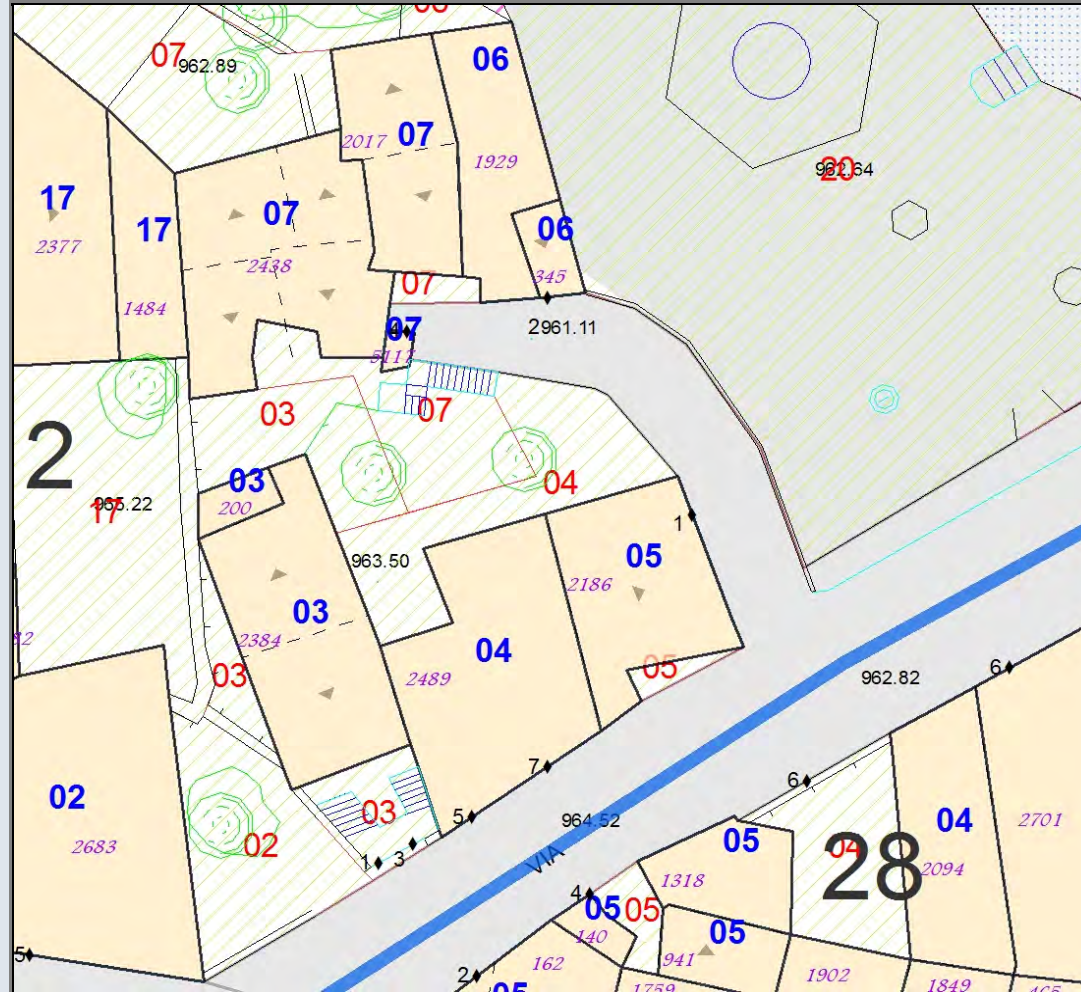


**MODALITA' DI INTERVENTO-PRESCRIZIONI-VINCOLI**  
 Completamento tipo B. Costruzione piano primo con incremento di altezza di gronda non maggiore di 2,50 m. Incremento di volume non maggiore di 290,00 mc. Copertura a falda doppia con gronda su via sorabile e manto in coppi laterizi.

A040205	Stato Attuale	Progetto
Superficie Coperta mq:	76,26	76,26
Pertinenza scoperta mq:	5,43	5,43
H1 Monte m:	8,25	8,25
H2 Valle m:	11,25	11,25
Superficie Totale mq:	81,69	81,69
Incremento Superficie mq:		0,00
Incremento Volume mc:		0,00
Volume Piano Terra mc:	228,79	228,79
Volume Totale mc:	705,43	705,43
Indice Fabbricazione mc/mq:	8,64	8,64
Indice Copertura mq/mq:	0,93	0,93
Sup. Residenziale:	228,79	228,79
Sup. Commerciale:	0,00	0,00
Sup. garage:	20,00	20,00
Altre Sup.non Residenziali:	56,26	56,26
Piani Monte:	3	3
Piani Valle:	4	4
Di cui Piani Seminterrati:	1	1
Di cui Piani Mansarda:	0	0
Strutture Verticali - finiture	Blocchicls	
Strutture Verticali - materiali	Latero-Cemen	
Strutture Orizzontali - materiali	Tinteggiatura	
Infissi	Misto	
Tipo Copertura	Falda Unica	
Manto Copertura	Coppi	
Colore Pareti		
Tipologia:	Contigua	Contigua
Stato Conservaz. Complessivo	Sufficiente	
Dest. Uso Prevalente:	Residenza	
Dest. Uso PT. Monte:	Residenza	
Dest. Uso PT. Valle:	Garage-Depos	
Utilizzo	Disabitato	
N. Alloggi:	1	1
N. Vani:	14	14
Altezza Vani	Adeguate	
N. Famiglie:	0	0
N. Abitanti:	0	0
Titolo:	Proprietà	
Proprietà:	Privata	
<b>Elementi Identitari Superstiti</b>		

COD_UE	A040205	Zona	A	CM	cm	SubZona	ghinio	Isolato	2	Unità Edilizia	5
Mappali	Foglio Catastale			Età		> 1975					
Via	VICO SORABILE				n. c.	1	SPAZIO PUBBLICO				
Via	VIA SORABILE				n. c.	9					

<b>CLASSE E TIPO U.U</b>
<b>B2b</b>
<b>MOD. INTERVENTO</b>
<b>COA</b>



**MODALITA' DI INTERVENTO-PRESCRIZIONI-VINCOLI**  
 Completamento tipo A.

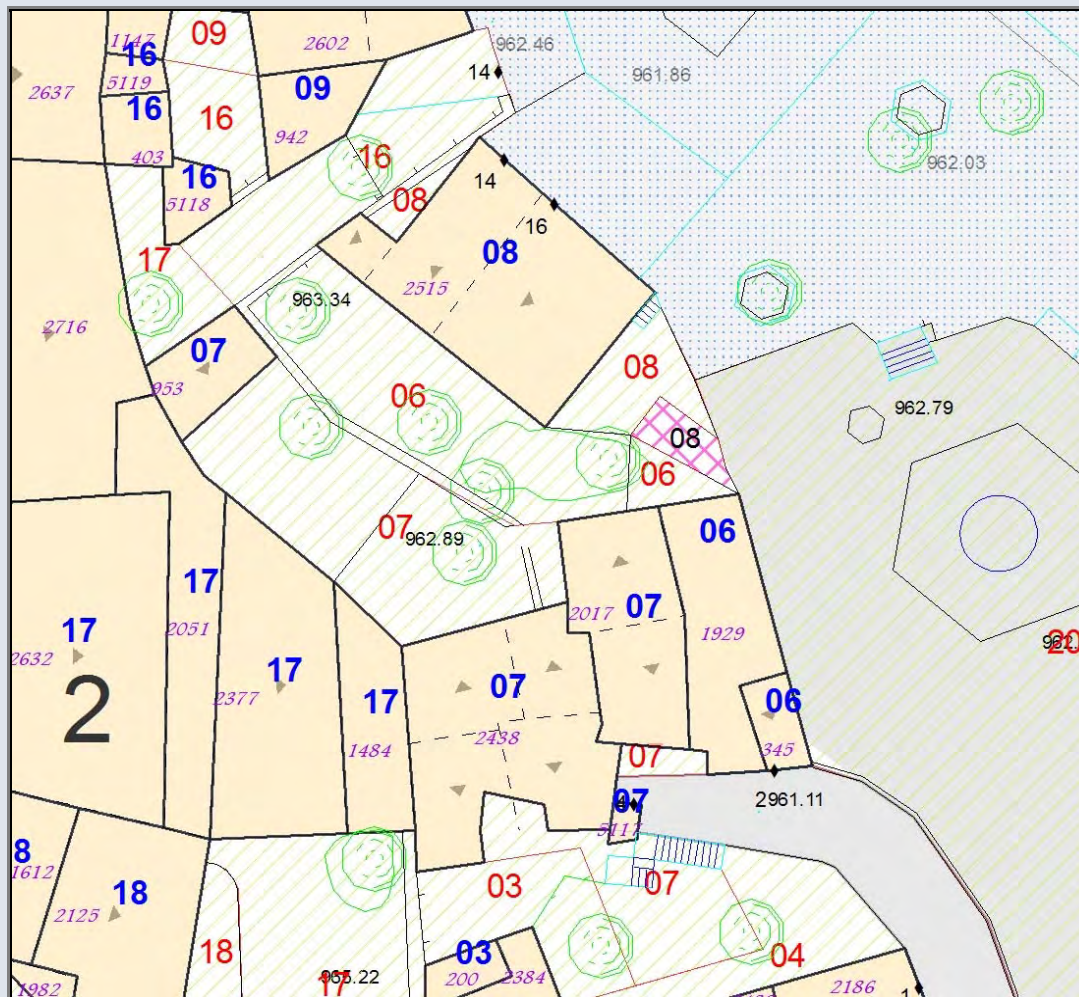




A040206	Stato Attuale	Progetto
Superficie Coperta mq:	70,53	70,53
Pertinenza scoperta mq:	137,20	137,20
H1 Monte m:	4,00	4
H2 Valle m:	5,80	5,8
Superficie Totale mq:	207,73	207,73
Incremento Superficie mq:		0,00
Incremento Volume mc:		0,00
Volume Piano Terra mc:	211,59	211,59
Volume Totale mc:	417,52	417,52
Indice Fabbricazione mc/mq:	2,01	2,01
Indice Copertura mq/mq:	0,34	0,34
Sup. Residenziale:	141,06	141,06
Sup. Commerciale:	0,00	0,00
Sup. garage:	0,00	0,00
Altre Sup.non Residenziali:	0,00	0,00
Piani Monte:	1	1
Piani Valle:	2	2
Di cui Piani Seminterrati:	0	0
Di cui Piani Mansarda:	0	0
Strutture Verticali - finiture	Pietre	
Strutture Verticali - materiali	Latero-Cemen	
Strutture Orizzontali - materiali	Non Finito	
Infissi	Legno	
Tipo Copertura	Piana	
Manto Copertura	Nessuno	
Colore Pareti		
Tipologia:	Contigua	Contigua
Stato Conservaz. Complessivo	Scarso	
Dest. Uso Prevalente:	Residenza	
Dest. Uso PT. Monte:	Residenza	
Dest. Uso PT. Valle:	Residenza	
Utilizzo	Saltuario	
N. Alloggi:	1	1
N. Vani:	6	6
Altezza Vani	Adeguate	
N. Famiglie:	1	1
N. Abitanti:	1	1
Titolo:	Proprietà	
Proprietà:	Privata	
<b>Elementi Identitari Superstiti</b>		

COD_UE	A040206	Zona	A	CM	cm	SubZona	ghinio	Isolato	2	Unità Edilizia	6
Mappali	Foglio Catastale		Età		1931 - 1950						
Via	VICO SORABILE		n. c.		2		SPAZIO PUBBLICO				

<b>CLASSE E TIPO U.U</b>
<b>B2b</b>
<b>MOD. INTERVENTO</b>
<b>COA</b>



**MODALITA' DI INTERVENTO-PRESCRIZIONI-VINCOLI**


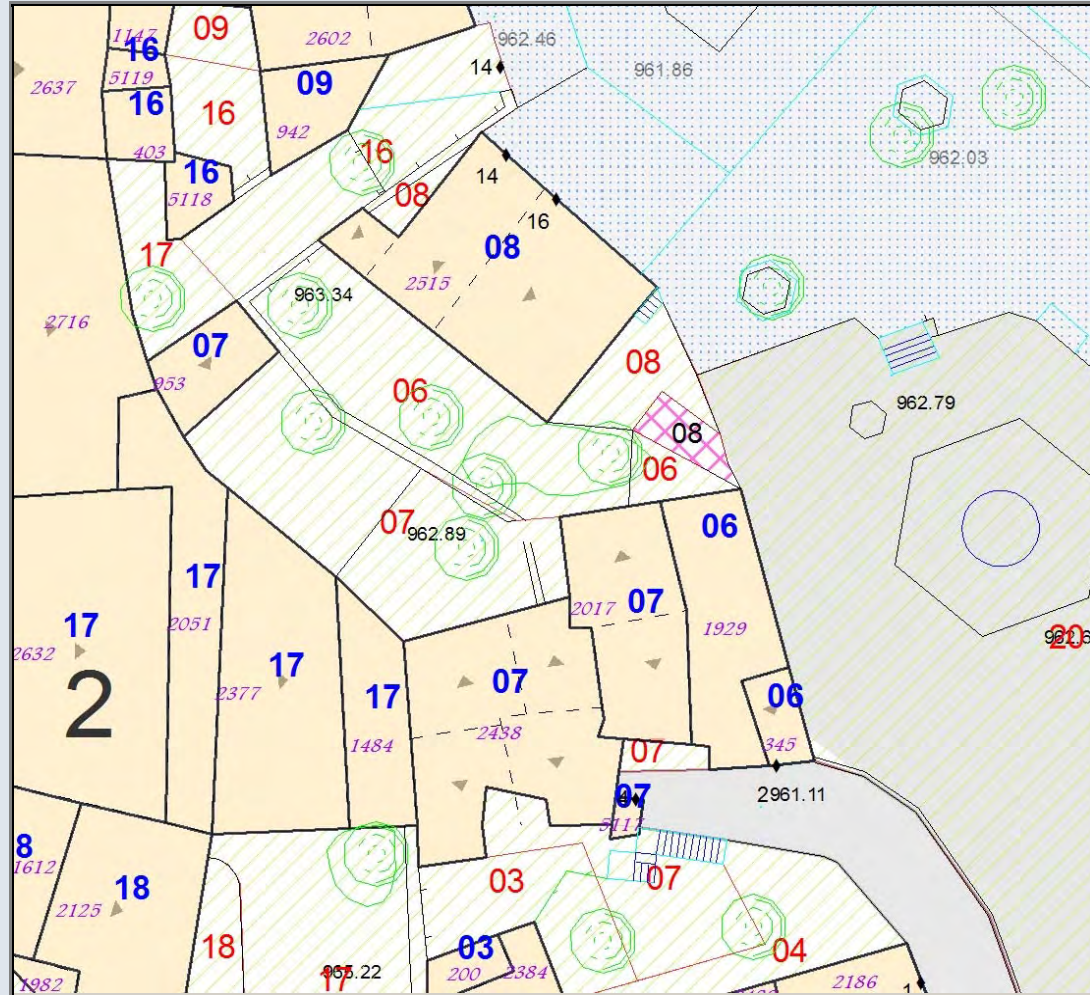
Completamento di tipo A. Costruzione del sottotetto con incremento di altezza di gronda non maggiore di 40 cm sulla paizza. Copertura a falda unica con gronda sulla piazza e manto di copertura in coppi laterizi. Completamento intonaci e tinteggiature esterne.



A040207	Stato Attuale	Progetto
Superficie Coperta mq:	201,88	201,88
Pertinenza scoperta mq:	202,91	202,91
H1 Monte m:	6,55	6,55
H2 Valle m:	6,55	6,55
Superficie Totale mq:	404,79	404,79
Incremento Superficie mq:		0,00
Incremento Volume mc:		0,00
Volume Piano Terra mc:	605,65	605,65
Volume Totale mc:	1 221,17	1 221,17
Indice Fabbricazione mc/mq:	3,02	3,02
Indice Copertura mq/mq:	0,50	0,50
Sup. Residenziale:	391,77	391,77
Sup. Commerciale:	0,00	0,00
Sup. garage:	0,00	0,00
Altre Sup.non Residenziali:	12,00	12,00
Piani Monte:	2	2
Piani Valle:	2	2
Di cui Piani Seminterrati:	0	0
Di cui Piani Mansarda:	0	0
Strutture Verticali - finiture	Blocchicls	
Strutture Verticali - materiali	Latero-Cemen	
Strutture Orizzontali - materiali	Tinteggiatura	
Infissi	Alluminio	
Tipo Copertura	Falde	
Manto Copertura	Pannelli	
Colore Pareti		
Tipologia:	Contigua	Contigua
Stato Conservaz. Complessivo	Buono	
Dest. Uso Prevalente:	Residenza	
Dest. Uso PT. Monte:	Residenza	
Dest. Uso PT. Valle:	Residenza	
Utilizzo	Abitato	
N. Alloggi:	1	1
N. Vani:	19	19
Altezza Vani	Adeguata	
N. Famiglie:	1	1
N. Abitanti:	1	1
Titolo:	Proprietà	
Proprietà:	Privata	
<b>Elementi Identitari Superstiti</b>		

COD_UE	A040207	Zona	A	CM	cm	SubZona	ghinio	Isolato	2	Unità Edilizia	7
Mappali	Foglio Catastale			Età		> 1975					
Via	VICO SORABILE			n. c.		7		SPAZIO PUBBLICO			

<b>CLASSE E TIPO U.U</b>
<b>B2a</b>
<b>MOD. INTERVENTO</b>
<b>COA</b>



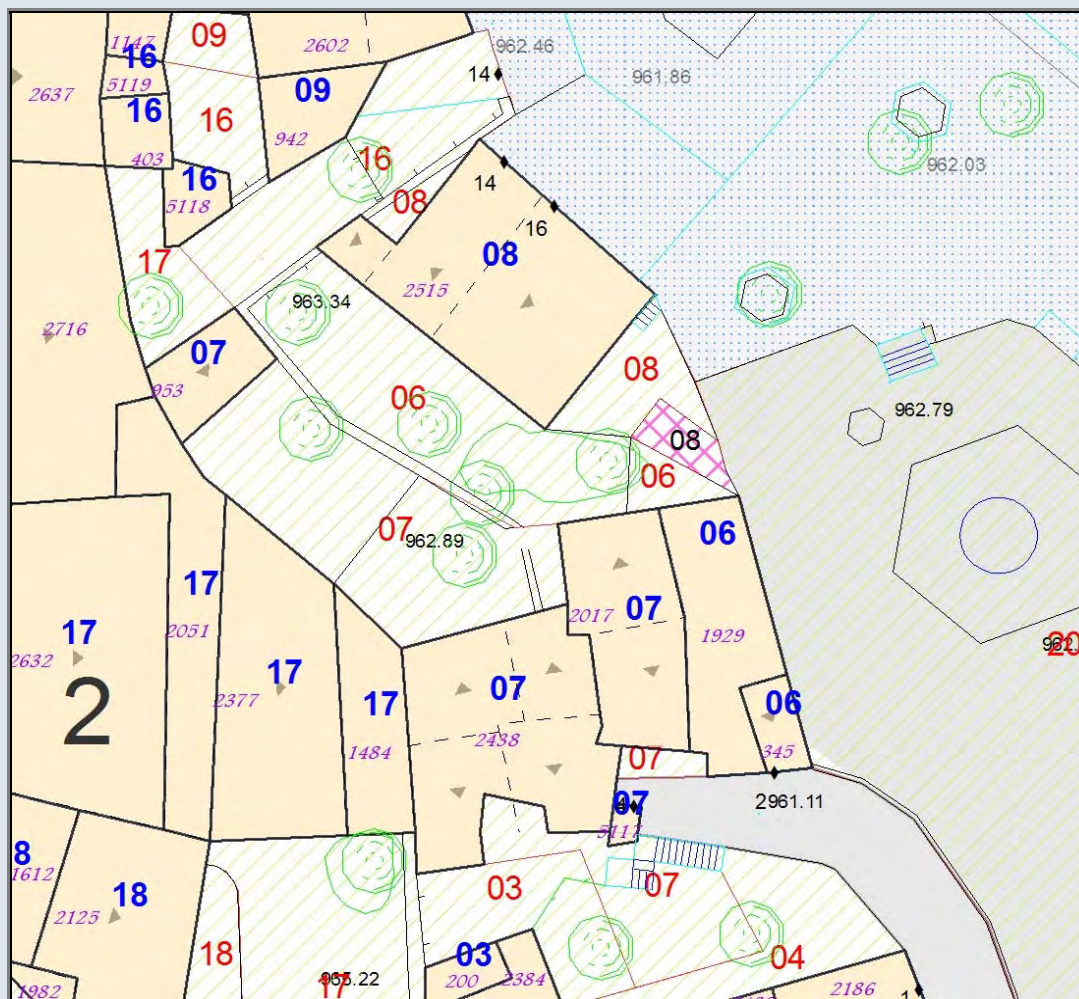
**MODALITA' DI INTERVENTO-PRESCRIZIONI-VINCOLI**  
 Completamento tipo A.



A040208	Stato Attuale	Progetto
Superficie Coperta mq:	132,68	132,68
Pertinenza scoperta mq:	35,91	35,91
H1 Monte m:	8,65	8,65
H2 Valle m:	8,65	8,65
Superficie Totale mq:	168,59	168,59
Incremento Superficie mq:		0,00
Incremento Volume mc:		0,00
Volume Piano Terra mc:	365,22	365,22
Volume Totale mc:	1 053,04	1 053,04
Indice Fabbricazione mc/mq:	6,25	6,25
Indice Copertura mq/mq:	0,79	0,79
Sup. Residenziale:	333,22	333,22
Sup. Commerciale:	0,00	0,00
Sup. garage:	20,00	20,00
Altre Sup.non Residenziali:	12,00	12,00
Piani Monte:	3	3
Piani Valle:	3	3
Di cui Piani Seminterrati:	0	0
Di cui Piani Mansarda:	0	0
Strutture Verticali - finiture	Blocchicls	
Strutture Verticali - materiali	Latero-Cemen	
Strutture Orizzontali - materiali	Non Finito	
Infissi	Misto	
Tipo Copertura	Falde	
Manto Copertura	Coppi	
Colore Pareti		
Tipologia:	Isolata	Isolata
Stato Conservaz.Complessivo	Sufficiente	
Dest. Uso Prevalente:	Residenza	
Dest. Uso PT. Monte:	Residenza	
Dest. Uso PT. Valle:	Residenza	
Utilizzo	Abitato	
N. Alloggi:	2	2
N. Vani:	16	16
Altezza Vani	Adeguate	
N. Famiglie:	1	1
N. Abitanti:	4	4
Titolo:	Proprietà	
Proprietà:	Privata	
<b>Elementi Identitari Superstiti</b>		

COD_UE	A040208	Zona	A	CM	cm	SubZona	ghinio	Isolato	2	Unità Edilizia	8
Mappali	Foglio Catastale			Età		1961-1975					
Via	VIA DON DIEGO BURRAI				n. c.	14-16		SPAZIO PUBBLICO			

<b>CLASSE E TIPO U.U</b>
<b>B2b</b>
<b>MOD. INTERVENTO</b>
<b>COA</b>

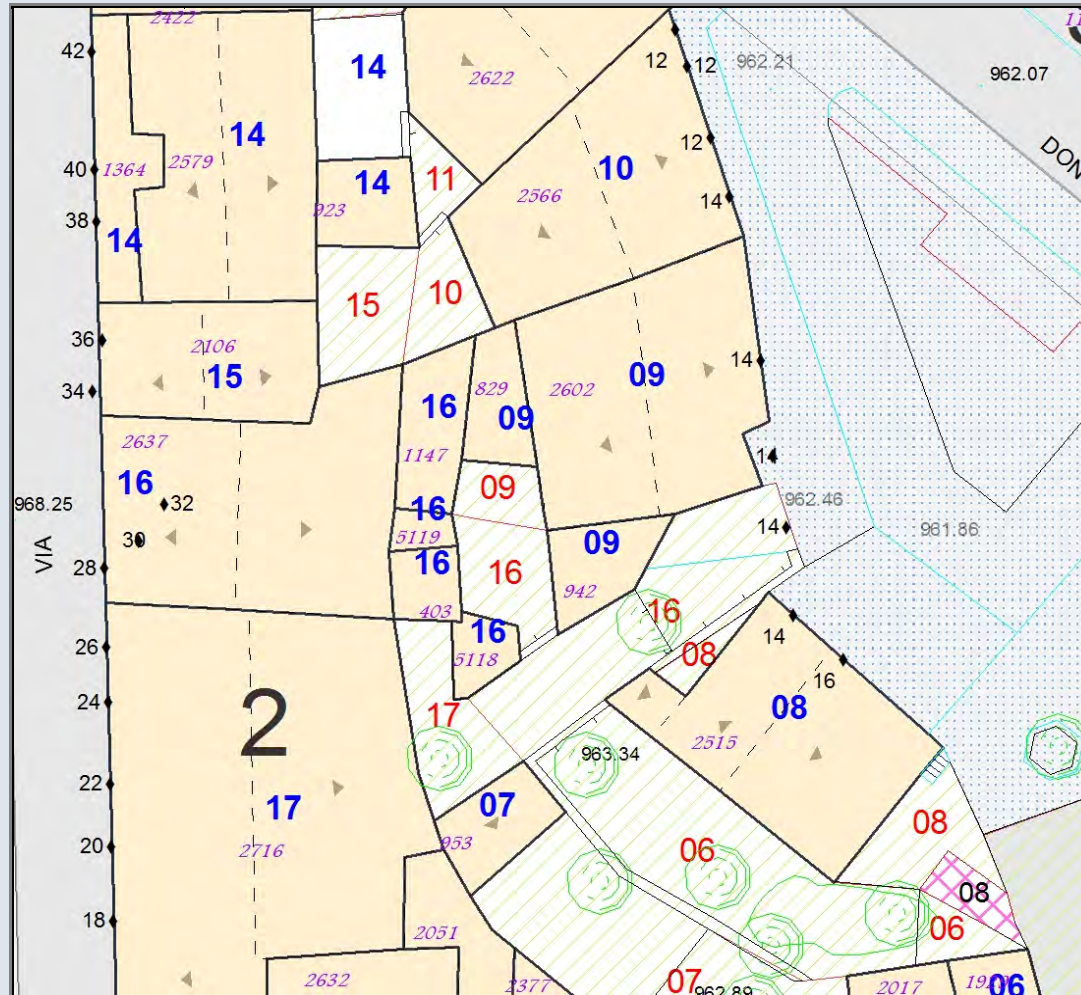


**MODALITA' DI INTERVENTO-PRESCRIZIONI-VINCOLI**  
 Completamento di tipo A. Realizzazione dell'intonaco e della tinteggiatura esterna. Completamento finiture interne ultimo piano.

A040209	Stato Attuale	Progetto
Superficie Coperta mq:	192,71	192,71
Pertinenza scoperta mq:	13,71	13,71
H1 Monte m:	9,30	9,3
H2 Valle m:	9,30	9,3
Superficie Totale mq:	206,42	206,42
Incremento Superficie mq:		0,00
Incremento Volume mc:		0,00
Volume Piano Terra mc:	578,14	578,14
Volume Totale mc:	1 599,49	1 599,49
Indice Fabbricazione mc/mq:	7,75	7,75
Indice Copertura mq/mq:	0,93	0,93
Sup. Residenziale:	0,00	295,00
Sup. Commerciale:	0,00	0,00
Sup. garage:	192,71	147,00
Altre Sup.non Residenziali:	320,43	45,00
Piani Monte:	3	3
Piani Valle:	3	3
Di cui Piani Seminterrati:	0	0
Di cui Piani Mansarda:	0	0
Strutture Verticali - finiture	Blocchicls	
Strutture Verticali - materiali	Latero-Cemen	
Strutture Orizzontali - materiali	Non Finito	
Infissi	Misto	Legno
Tipo Copertura	Falde	Falda Doppia
Manto Copertura	Pannelli	Pannelli
Colore Pareti		
Tipologia:	Contigua	Contigua
Stato Conservaz.Complexivo	Mediocre	
Dest. Uso Prevalente:	Altro	
Dest. Uso PT. Monte:	Garage	
Dest. Uso PT. Valle:	Garage	
Utilizzo	Disabitato	
N. Alloggi:	0	2
N. Vani:	2	20
Altezza Vani	Inadeguata	
N. Famiglie:	0	2
N. Abitanti:	0	6
Titolo:	Proprietà	
Proprietà:	Privata	
<b>Elementi Identitari Superstiti</b>		

COD_UE	A040209	Zona	A	CM	cm	SubZona	ghinio	Isolato	2	Unità Edilizia	9
Mappali	Foglio Catastale			Età		> 1975					
Via	VIA DON DIEGO BURRAI				n. c.	14	SPAZIO PUBBLICO				

<b>CLASSE E TIPO U.U</b>
<b>B2b</b>
<b>MOD. INTERVENTO</b>
<b>COA</b>



**MODALITA' DI INTERVENTO-PRESCRIZIONI-VINCOLI**

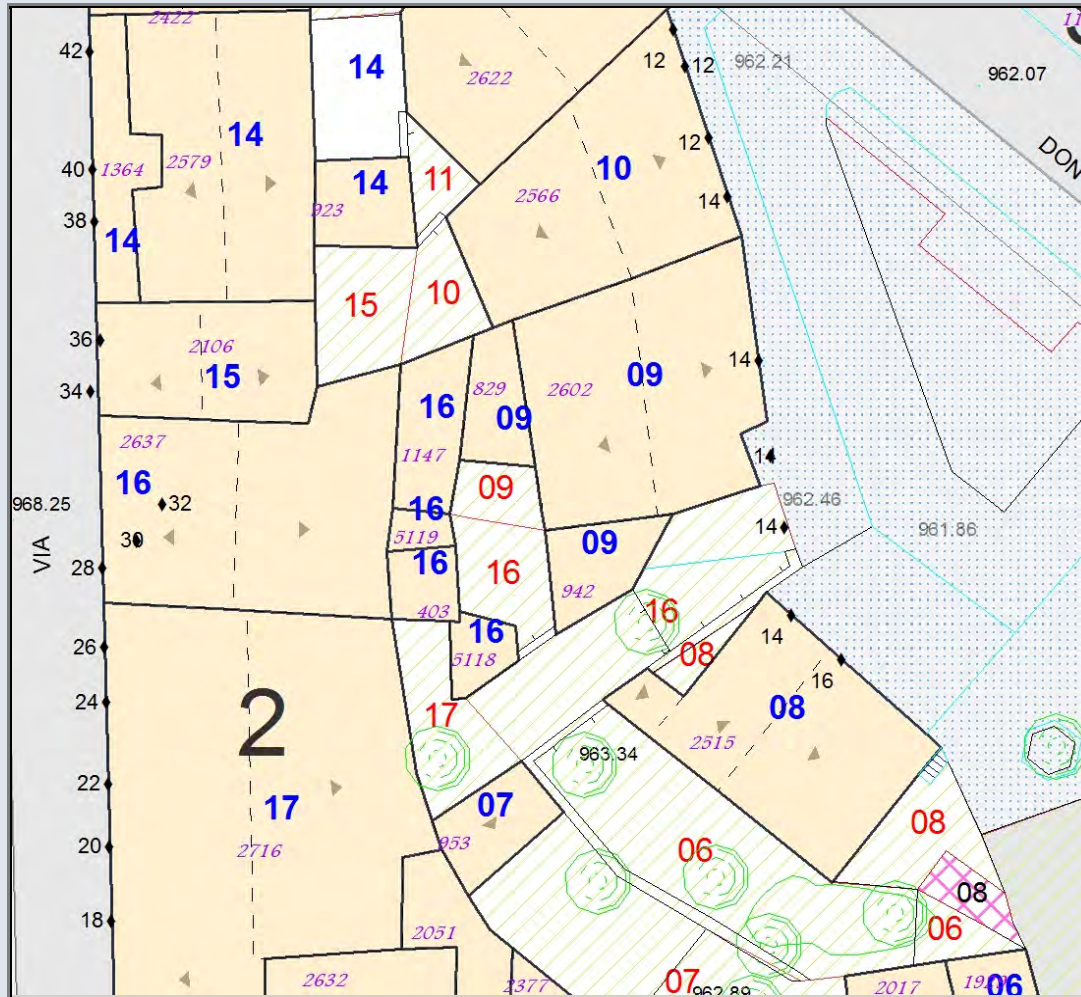
Completamento di tipo A. Completamento piano primo e secondo.



A040210	Stato Attuale	Progetto
Superficie Coperta mq:	133,61	133,61
Pertinenza scoperta mq:	20,25	20,25
H1 Monte m:	10,00	10
H2 Valle m:	10,00	10
Superficie Totale mq:	153,86	153,86
Incremento Superficie mq:		0,00
Incremento Volume mc:		0,00
Volume Piano Terra mc:	668,07	668,07
Volume Totale mc:	1 336,14	1 336,14
Indice Fabbricazione mc/mq:	8,68	8,68
Indice Copertura mq/mq:	0,87	0,87
Sup. Residenziale:	0,00	267,84
Sup. Commerciale:	0,00	0,00
Sup. garage:	133,00	133,00
Altre Sup.non Residenziali:	267,84	267,84
Piani Monte:	3	3
Piani Valle:	3	3
Di cui Piani Seminterrati:	0	0
Di cui Piani Mansarda:	0	0
Strutture Verticali - finiture	Blocchicls	
Strutture Verticali - materiali	Latero-Cemen	
Strutture Orizzontali - materiali	Non Finito	
Infissi	Misto	Legno
Tipo Copertura	Falde	Falda Doppia
Manto Copertura	Coppi	Coppi
Colore Pareti		
Tipologia:	Contigua	Contigua
Stato Conservaz.Complexivo	Mediocre	
Dest. Uso Prevalente:	Altro	
Dest. Uso PT. Monte:	Garage	
Dest. Uso PT. Valle:	Garage	
Utilizzo	Disabitato	
N. Alloggi:	0	2
N. Vani:	3	18
Altezza Vani	Adeguate	
N. Famiglie:	0	2
N. Abitanti:	0	5
Titolo:	Proprietà	
Proprietà:	Privata	
<b>Elementi Identitari Superstiti</b>		

COD_UE	A040210	Zona	A	CM	cm	SubZona	ghinio	Isolato	2	Unità Edilizia	10
Mappali	Foglio Catastale			Età		> 1975					
Via	VIA DON DIEGO BURRAI				n. c.	12	SPAZIO PUBBLICO				

<b>CLASSE E TIPO U.U</b>
<b>B2b</b>
<b>MOD. INTERVENTO</b>
<b>COA</b>



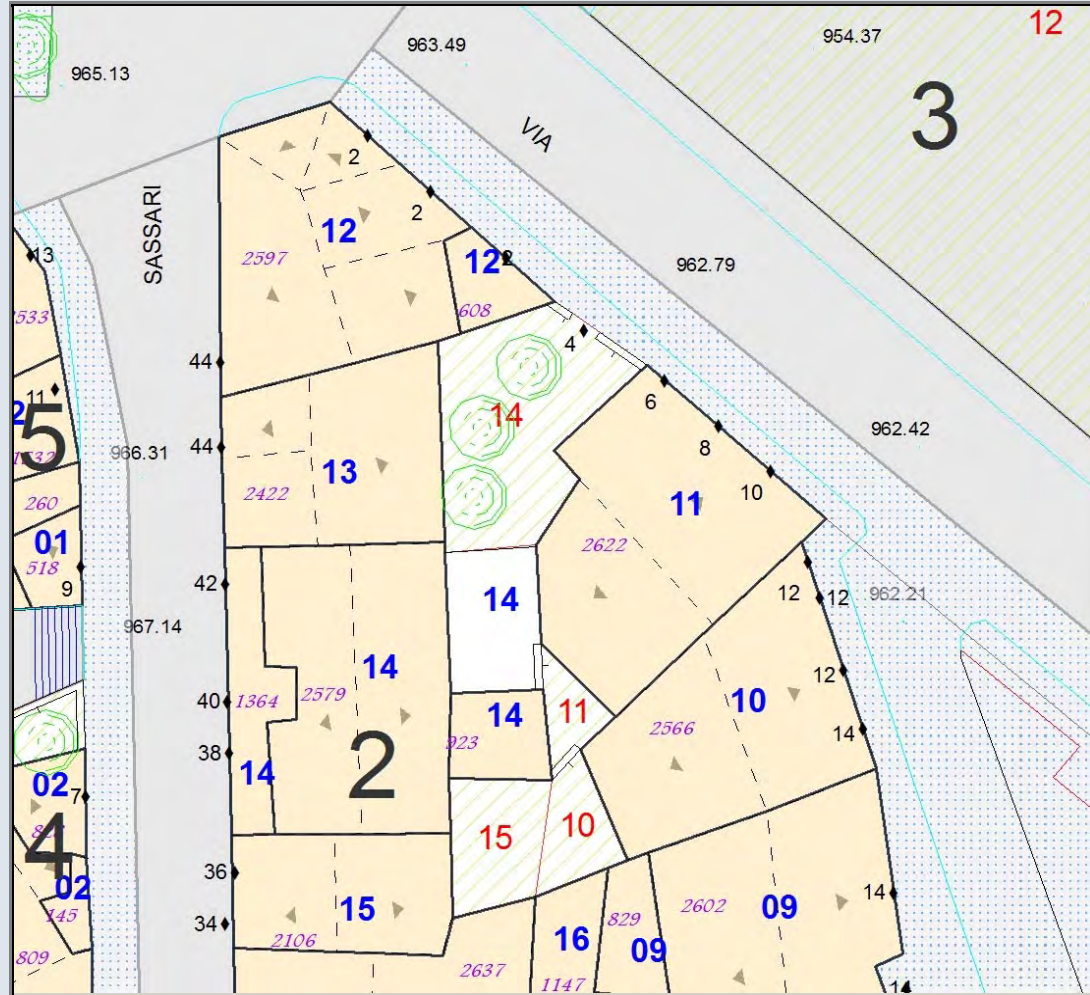
**MODALITA' DI INTERVENTO-PRESCRIZIONI-VINCOLI**

Completamento di tipo A. Completamento piano primo e secondo.

A040211	Stato Attuale	Progetto
Superficie Coperta mq:	153,15	153,15
Pertinenza scoperta mq:	12,94	12,94
H1 Monte m:	10,80	10,8
H2 Valle m:	10,80	10,8
Superficie Totale mq:	166,09	166,09
Incremento Superficie mq:		0,00
Incremento Volume mc:		0,00
Volume Piano Terra mc:	689,18	689,18
Volume Totale mc:	1 654,02	1 654,02
Indice Fabbricazione mc/mq:	9,96	9,96
Indice Copertura mq/mq:	0,92	0,92
Sup. Residenziale:	153,15	306,00
Sup. Commerciale:	0,00	0,00
Sup. garage:	103,15	103,15
Altre Sup.non Residenziali:	203,15	50,00
Piani Monte:	3	3
Piani Valle:	3	3
Di cui Piani Seminterrati:	0	0
Di cui Piani Mansarda:	0	0
Strutture Verticali - finiture	Miste	
Strutture Verticali - materiali	Latero-Cemen	
Strutture Orizzontali - materiali	Non Finito	
Infissi	Misto	Legno
Tipo Copertura	Falde	Falda Doppia
Manto Copertura	Coppi	Coppi
Colore Pareti		
Tipologia:	Contigua	Contigua
Stato Conservaz.Complessivo	Mediocre	
Dest. Uso Prevalente:	Residenza	
Dest. Uso PT. Monte:	Garage-Depos	
Dest. Uso PT. Valle:	Garage-Depos	
Utilizzo	Abitato	
N. Alloggi:	1	2
N. Vani:	9	18
Altezza Vani	Adeguate	
N. Famiglie:	1	2
N. Abitanti:	4	6
Titolo:	Proprietà	
Proprietà:	Privata	
<b>Elementi Identitari Superstiti</b>		

COD_UE	A040211	Zona	A	CM	cm	SubZona	ghinio	Isolato	2	Unità Edilizia	11
Mappali	Foglio Catastale			Età		> 1975					
Via	VIA DON DIEGO BURRAI				n. c.	6-10		SPAZIO PUBBLICO			

<b>CLASSE E TIPO U.U</b>
<b>B2b</b>
<b>MOD. INTERVENTO</b>
<b>COA</b>




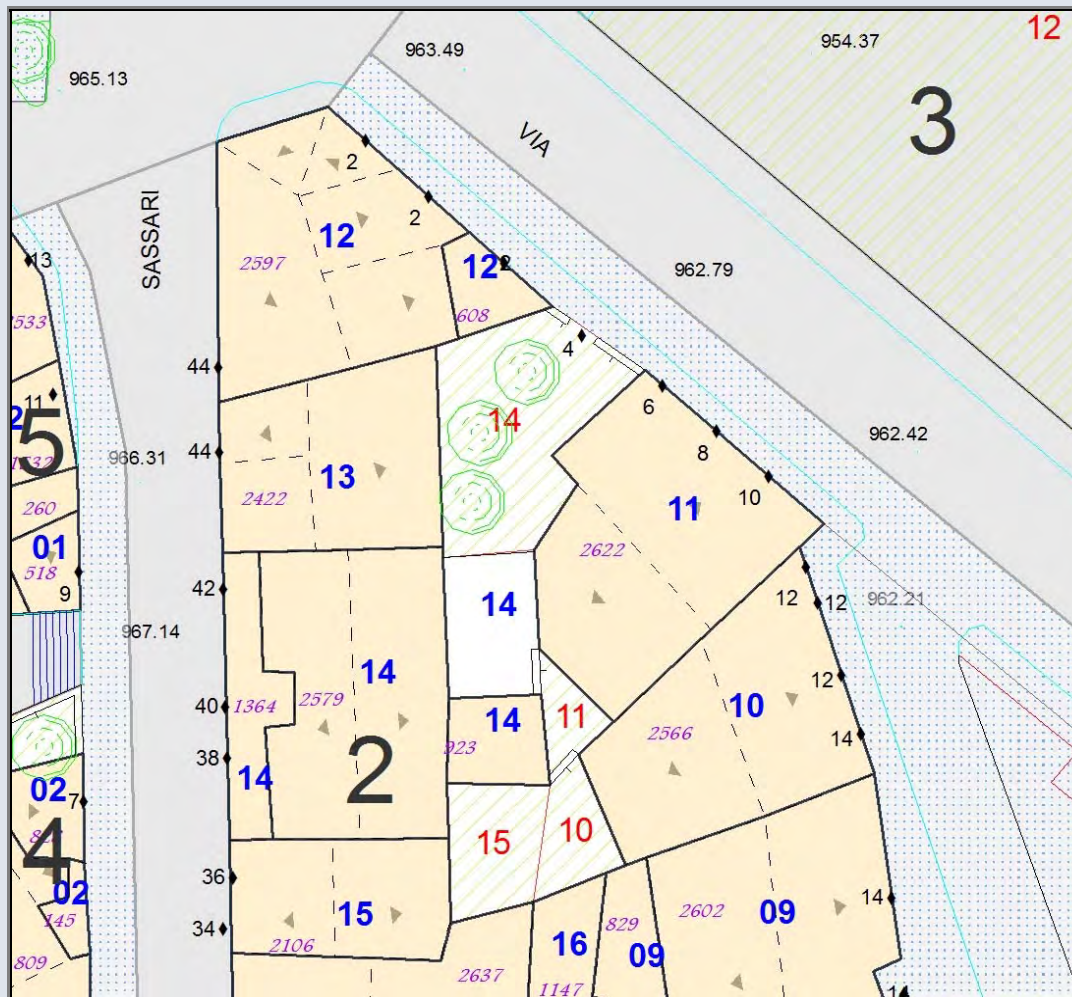
**MODALITA' DI INTERVENTO-PRESCRIZIONI-VINCOLI**  
 Completamento di tipo A. Completamento ultimo piano, intonaco e della tinteggiatura esterna.



A040212	Stato Attuale	Progetto
Superficie Coperta mq:	162,43	162,43
Pertinenza scoperta mq:	0,00	0,00
H1 Monte m:	8,50	8,5
H2 Valle m:	11,20	11,2
Superficie Totale mq:	162,43	162,43
Incremento Superficie mq:		0,00
Incremento Volume mc:		0,00
Volume Piano Terra mc:	568,50	487,28
Volume Totale mc:	1 785,20	1 785,20
Indice Fabbricazione mc/mq:	10,99	10,99
Indice Copertura mq/mq:	1,00	1,00
Sup. Residenziale:	487,28	487,28
Sup. Commerciale:	0,00	0,00
Sup. garage:	162,43	162,43
Altre Sup.non Residenziali:	0,00	0,00
Piani Monte:	3	3
Piani Valle:	4	4
Di cui Piani Seminterrati:	1	1
Di cui Piani Mansarda:	0	0
Strutture Verticali - finiture	Miste	
Strutture Verticali - materiali	Latero-Cemen	
Strutture Orizzontali - materiali	Non Finito	
Infissi	Misto	
Tipo Copertura	Falde	
Manto Copertura	Coppi	
Colore Pareti		
Tipologia:	Contigua	Contigua
Stato Conservaz.Complessivo	Sufficiente	
Dest. Uso Prevalente:	Residenza	
Dest. Uso PT. Monte:	Residenza	
Dest. Uso PT. Valle:	Garage	
Utilizzo	Abitato	
N. Alloggi:	3	3
N. Vani:	26	26
Altezza Vani	Adeguate	
N. Famiglie:	1	1
N. Abitanti:	1	1
Titolo:	Proprietà	
Proprietà:	Privata	
<b>Elementi Identitari Superstiti</b>		

COD_UE	A040212	Zona	A	CM	cm	SubZona	ghinio	Isolato	2	Unità Edilizia	12
Mappali	Foglio Catastale			Età		> 1975					
Via	VIA DON DIEGO BURRAI					n. c.	2	SPAZIO PUBBLICO			
Via	VIA SASSARI					n. c.	44				

<b>CLASSE E TIPO U.U</b>
<b>B2b</b>
<b>MOD. INTERVENTO</b>
<b>COA</b>



**MODALITA' DI INTERVENTO-PRESCRIZIONI-VINCOLI**  
 Completamento di tipo A. Completamento finiture interne dell'ultimo piano. Realizzazione dell'intonaco e della tinteggiatura esterna.

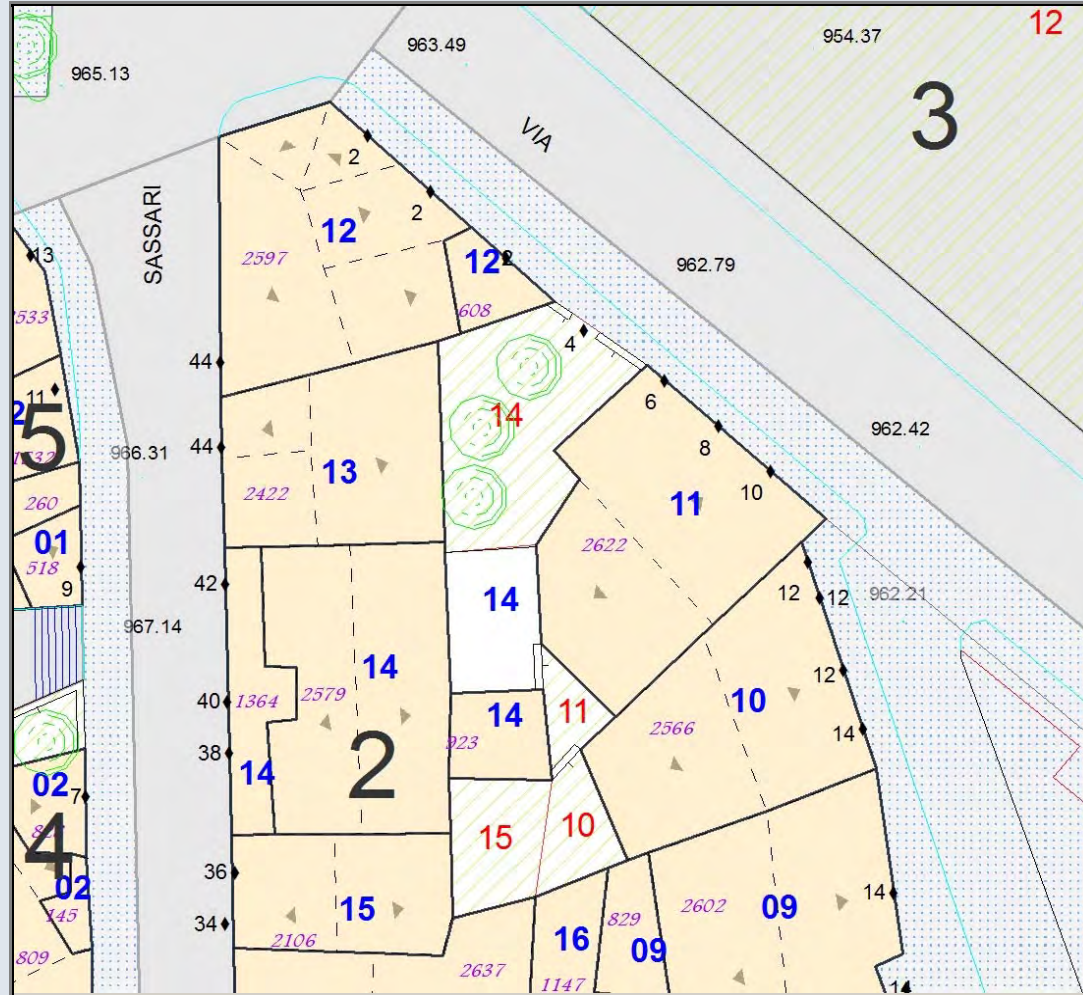




A040214	Stato Attuale	Progetto
Superficie Coperta mq:	233,26	233,26
Pertinenza scoperta mq:	90,36	90,36
H1 Monte m:	9,55	9,55
H2 Valle m:	13,05	13,05
Superficie Totale mq:	323,63	323,63
Incremento Superficie mq:		0,00
Incremento Volume mc:		0,00
Volume Piano Terra mc:	816,42	699,79
Volume Totale mc:	2 800,31	2 800,31
Indice Fabbricazione mc/mq:	8,65	8,65
Indice Copertura mq/mq:	0,72	0,72
Sup. Residenziale:	549,79	549,79
Sup. Commerciale:	0,00	0,00
Sup. garage:	20,00	20,00
Altre Sup.non Residenziali:	233,26	233,26
Piani Monte:	3	3
Piani Valle:	4	4
Di cui Piani Seminterrati:	1	1
Di cui Piani Mansarda:	0	0
Strutture Verticali - finiture	Pietre	
Strutture Verticali - materiali	Latero-Cemen	
Strutture Orizzontali - materiali	Non Finito	
Infissi	Legno	
Tipo Copertura	Falde	
Manto Copertura	Coppi	
Colore Pareti		
Tipologia:	Contigua	Contigua
Stato Conservaz. Complessivo	Scarso	
Dest. Uso Prevalente:	Residenza	
Dest. Uso PT. Monte:	Residenza	
Dest. Uso PT. Valle:	Deposito-Mag	
Utilizzo	Disabitato	
N. Alloggi:	1	1
N. Vani:	16	16
Altezza Vani	Adeguate	
N. Famiglie:	0	0
N. Abitanti:	0	0
Titolo:	Proprietà	
Proprietà:	Privata	
<b>Elementi Identitari Superstiti</b>	<b>I</b>	<b>I</b>

COD_UE	A040214	Zona	A	CM	cm	SubZona	ghinio	Isolato	2	Unità Edilizia	14
Mappali	Foglio Catastale			Età		1901 - 1930					
Via	VIA SASSARI			n. c.		38-42		SPAZIO PUBBLICO			

<b>CLASSE E TIPO U.U</b>
<b>A2</b>
<b>MOD. INTERVENTO</b>
<b>RET</b>


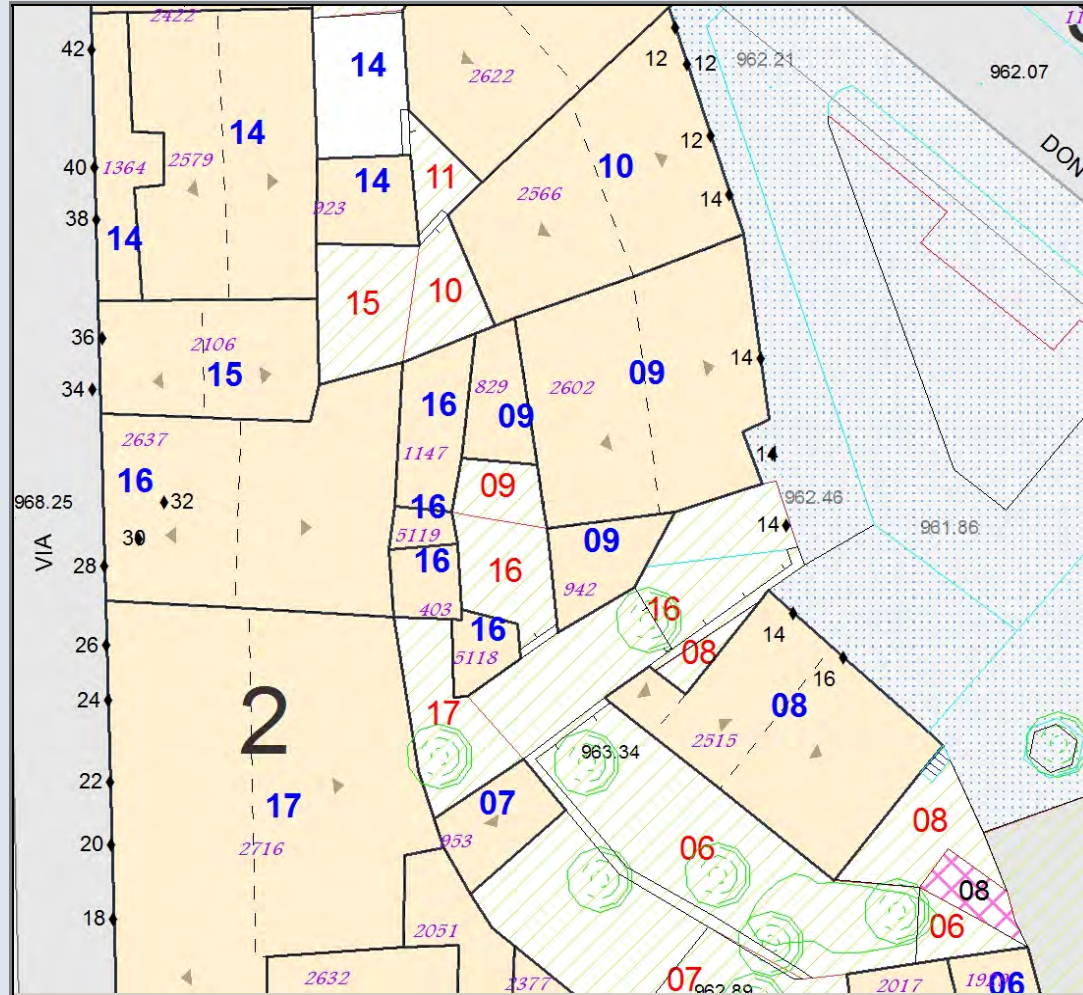


<b>MODALITA' DI INTERVENTO-PRESCRIZIONI-VINCOLI</b>
Restauro tipologico.

A040215	Stato Attuale	Progetto
Superficie Coperta mq:	70,07	70,07
Pertinenza scoperta mq:	32,30	32,30
H1 Monte m:	3,30	3,3
H2 Valle m:	3,30	3,3
Superficie Totale mq:	102,37	102,37
Incremento Superficie mq:		0,00
Incremento Volume mc:		0,00
Volume Piano Terra mc:	231,23	210,21
Volume Totale mc:	476,47	476,47
Indice Fabbricazione mc/mq:	4,65	4,65
Indice Copertura mq/mq:	0,68	0,68
Sup. Residenziale:	0,00	0,00
Sup. Commerciale:	0,00	0,00
Sup. garage:	0,00	0,00
Altre Sup.non Residenziali:	70,07	70,07
Piani Monte:	1	1
Piani Valle:	1	1
Di cui Piani Seminterrati:	0	0
Di cui Piani Mansarda:	0	0
Strutture Verticali - finiture	Pietre	
Strutture Verticali - materiali	Latero-Cemen	
Strutture Orizzontali - materiali	Intonaco	
Infissi	Misto	
Tipo Copertura	Falde	
Manto Copertura	Coppi	
Colore Pareti		
Tipologia:	Contigua	Contigua
Stato Conservaz.Complexivo	Mediocre	
Dest. Uso Prevalente:	Deposito-Mag	
Dest. Uso PT. Monte:	Deposito-Mag	
Dest. Uso PT. Valle:	Deposito-Mag	
Utilizzo	Disabitato	
N. Alloggi:	0	0
N. Vani:	2	2
Altezza Vani	Adeguate	
N. Famiglie:	0	0
N. Abitanti:	0	0
Titolo:	Locazione	
Proprietà:	Privata	
<b>Elementi Identitari Superstiti</b>		

COD_UE	A040215	Zona	A	CM	cm	SubZona	ghinio	Isolato	2	Unità Edilizia	15
Mappali	Foglio Catastale		Età		1951 - 1960						
Via	VIA SASSARI			n. c.	34-36		SPAZIO PUBBLICO				

<b>CLASSE E TIPO U.U</b>
<b>B2b</b>
<b>MOD. INTERVENTO</b>
<b>COA</b>



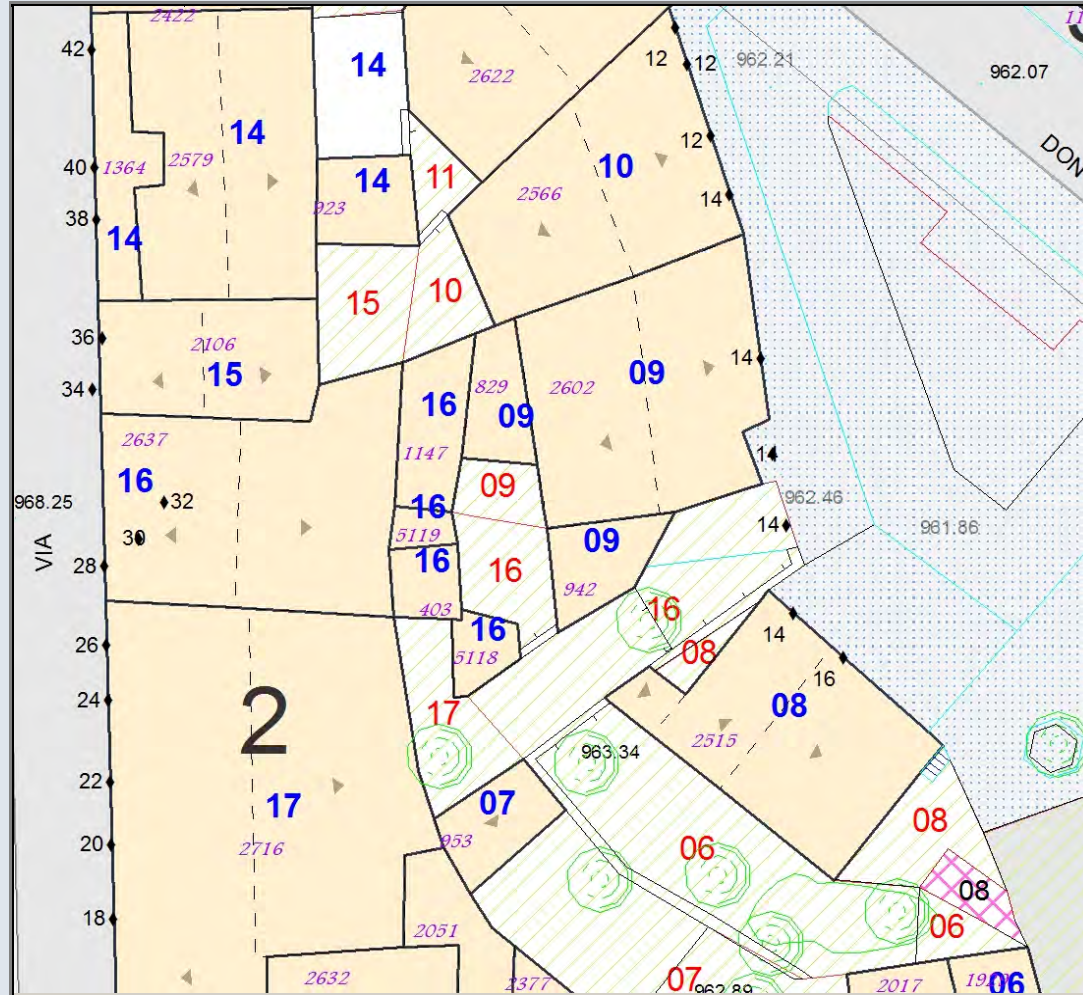
**MODALITA' DI INTERVENTO-PRESCRIZIONI-VINCOLI**  
 Completamento tipo A.



A040216	Stato Attuale	Progetto
Superficie Coperta mq:	221,72	221,72
Pertinenza scoperta mq:	116,32	116,32
H1 Monte m:	8,10	8,1
H2 Valle m:	11,10	11,1
Superficie Totale mq:	338,05	338,05
Incremento Superficie mq:		0,00
Incremento Volume mc:		0,00
Volume Piano Terra mc:	665,16	665,16
Volume Totale mc:	2 813,96	2 813,96
Indice Fabbricazione mc/mq:	8,32	8,32
Indice Copertura mq/mq:	0,66	0,66
Sup. Residenziale:	455,16	455,16
Sup. Commerciale:	140,00	140,00
Sup. garage:	0,00	0,00
Altre Sup.non Residenziali:	221,72	221,72
Piani Monte:	3	3
Piani Valle:	4	4
Di cui Piani Seminterrati:	1	1
Di cui Piani Mansarda:	0	0
Strutture Verticali - finiture	Miste	
Strutture Verticali - materiali	Latero-Cemen	
Strutture Orizzontali - materiali	Intonaco	
Infissi	Misto	
Tipo Copertura	Falde	
Manto Copertura	Pannelli	
Colore Pareti		
Tipologia:	Contigua	Contigua
Stato Conservaz. Complessivo	Sufficiente	
Dest. Uso Prevalente:	Residenza	
Dest. Uso PT. Monte:	Commercio-Ar	
Dest. Uso PT. Valle:	Deposito-Mag	
Utilizzo	Abitato	
N. Alloggi:	2	2
N. Vani:	21	21
Altezza Vani	Adeguate	
N. Famiglie:	1	1
N. Abitanti:	4	4
Titolo:	Proprietà	
Proprietà:	Privata	
<b>Elementi Identitari Superstiti</b>		

COD_UE	A040216	Zona	A	CM	cm	SubZona	ghinio	Isolato	2	Unità Edilizia	16
Mappali	Foglio Catastale			Età		> 1975					
Via	VIA SASSARI			n. c.		28-32		SPAZIO PUBBLICO			

<b>CLASSE E TIPO U.U</b>
<b>B2b</b>
<b>MOD. INTERVENTO</b>
<b>COA</b>

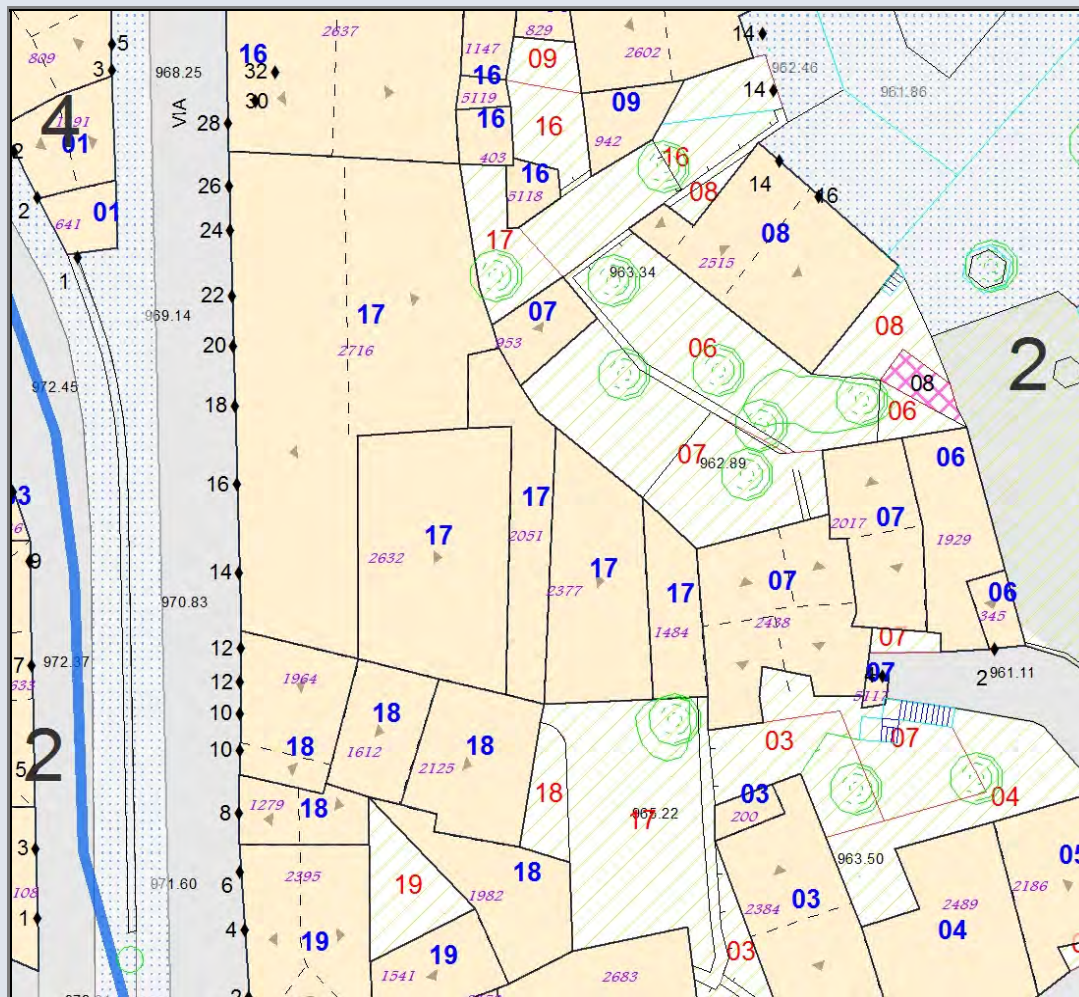


**MODALITA' DI INTERVENTO-PRESCRIZIONI-VINCOLI**  
 Completamento tipo A. Completamento intonaci e tinteggiature esterne.

A040217	Stato Attuale	Progetto
Superficie Coperta mq:	753,55	753,55
Pertinenza scoperta mq:	192,24	192,24
H1 Monte m:	11,00	11
H2 Valle m:	18,00	18
Superficie Totale mq:	945,79	945,79
Incremento Superficie mq:		0,00
Incremento Volume mc:		0,00
Volume Piano Terra mc:	5 274,84	5 274,84
Volume Totale mc:	14 607,23	14 607,23
Indice Fabbricazione mc/mq:	15,44	15,44
Indice Copertura mq/mq:	0,80	0,80
Sup. Residenziale:	0,00	550,00
Sup. Commerciale:	0,00	1 453,55
Sup. garage:	50,00	50,00
Altre Sup.non Residenziali:	2 924,20	753,55
Piani Monte:	3	3
Piani Valle:	4	4
Di cui Piani Seminterrati:	1	1
Di cui Piani Mansarda:	0	0
Strutture Verticali - finiture	Miste	
Strutture Verticali - materiali	Latero-Cemen	
Strutture Orizzontali - materiali	Non Finito	
Infissi	Nessuno	Legno
Tipo Copertura	Falde	Falda Doppia
Manto Copertura	Nessuno	Coppi
Colore Pareti		
Tipologia:	Contigua	Contigua
Stato Conservaz. Complessivo	Scarso	
Dest. Uso Prevalente:	Altro	
Dest. Uso PT. Monte:	Altro	
Dest. Uso PT. Valle:	Altro	
Utilizzo	Disabitato	
N. Alloggi:	0	3
N. Vani:	5	30
Altezza Vani	Inadeguata	
N. Famiglie:	0	3
N. Abitanti:	0	9
Titolo:	Proprietà	
Proprietà:	Privata	
<b>Elementi Identitari Superstiti</b>		



COD_UE	A040217	Zona	A	CM	cm	SubZona	ghinio	Isolato	2	Unità Edilizia	17
Mappali	Foglio Catastale			Età		1951 - 1960					
Via	VIA SASSARI			n. c.		14-26		SPAZIO PUBBLICO			

<b>CLASSE E TIPO U.U</b>
<b>B1</b>
<b>MOD. INTERVENTO</b>
<b>RIS</b>



**MODALITA' DI INTERVENTO-PRESCRIZIONI-VINCOLI**

Ristrutturazione edilizia.

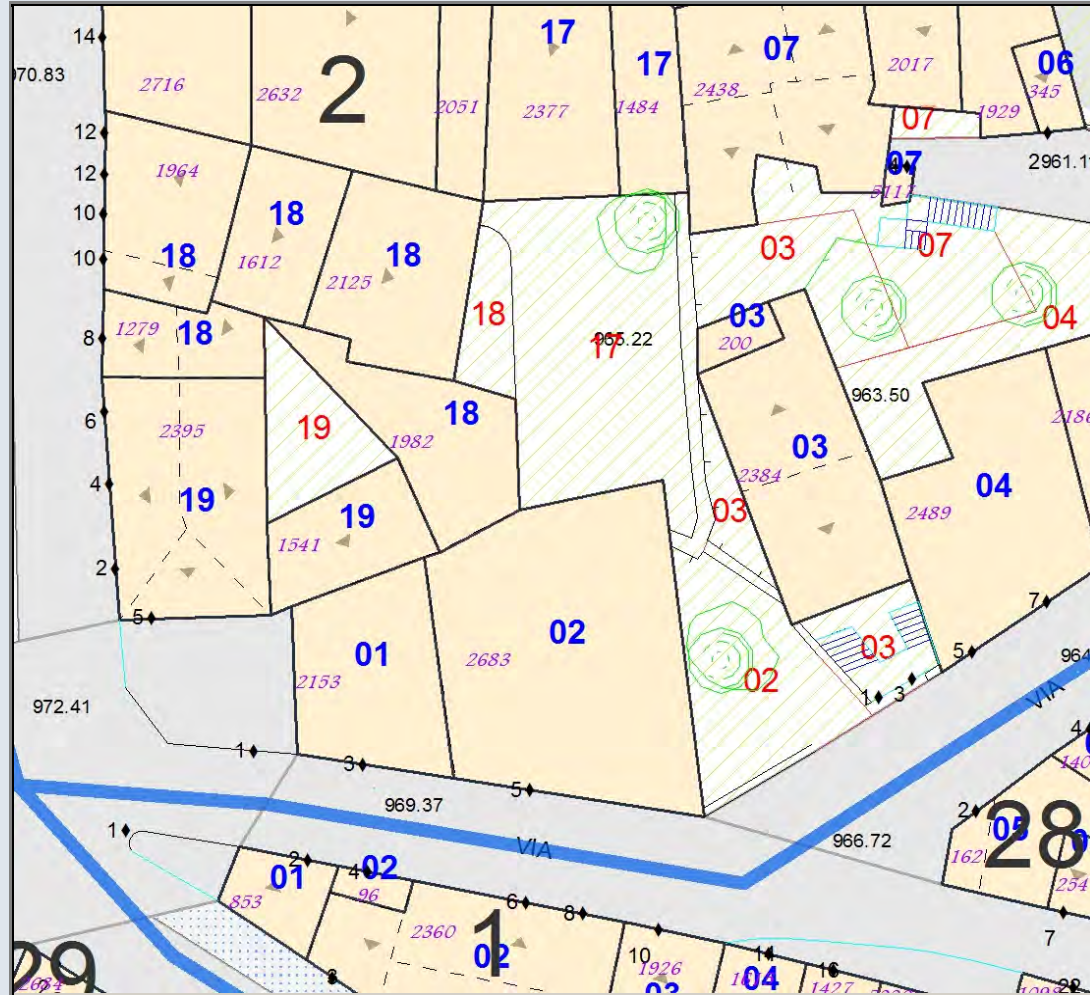




A040218	Stato Attuale	Progetto
Superficie Coperta mq:	270,95	270,95
Pertinenza scoperta mq:	20,57	20,57
H1 Monte m:	9,00	9
H2 Valle m:	12,00	12
Superficie Totale mq:	291,52	291,52
Incremento Superficie mq:		0,00
Incremento Volume mc:		0,00
Volume Piano Terra mc:	948,33	812,86
Volume Totale mc:	2 963,86	2 963,86
Indice Fabbricazione mc/mq:	10,17	10,17
Indice Copertura mq/mq:	0,93	0,93
Sup. Residenziale:	271,91	271,91
Sup. Commerciale:	479,95	479,95
Sup. garage:	0,00	0,00
Altre Sup.non Residenziali:	270,95	270,95
Piani Monte:	3	3
Piani Valle:	4	4
Di cui Piani Seminterrati:	1	1
Di cui Piani Mansarda:	0	0
Strutture Verticali - finiture	Miste	
Strutture Verticali - materiali	Latero-Cemen	
Strutture Orizzontali - materiali	Intonaco	
Infissi	Misto	
Tipo Copertura	Falde	
Manto Copertura	Coppi	
Colore Pareti		
Tipologia:	Contigua	Contigua
Stato Conservaz. Complessivo	Sufficiente	
Dest. Uso Prevalente:	Residenza	
Dest. Uso PT. Monte:	Commercio-Ar	
Dest. Uso PT. Valle:	Deposito-Mag	
Utilizzo	Abitato	
N. Alloggi:	1	1
N. Vani:	22	22
Altezza Vani	Adeguata	
N. Famiglie:	0	0
N. Abitanti:	0	0
Titolo:	Proprietà	
Proprietà:	Privata	
<b>Elementi Identitari Superstiti</b>		

COD_UE	A040218	Zona	A	CM	cm	SubZona	ghinio	Isolato	2	Unità Edilizia	18
Mappali	Foglio Catastale			Età		> 1975					
Via	VIA SASSARI			n. c.		8-12		SPAZIO PUBBLICO			

<b>CLASSE E TIPO U.U</b>
<b>B2b</b>
<b>MOD. INTERVENTO</b>
<b>COA</b>

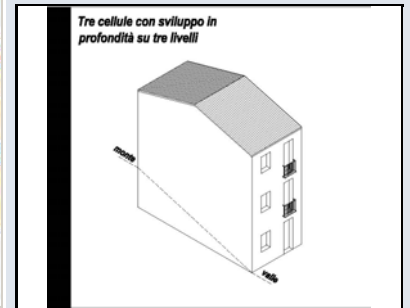
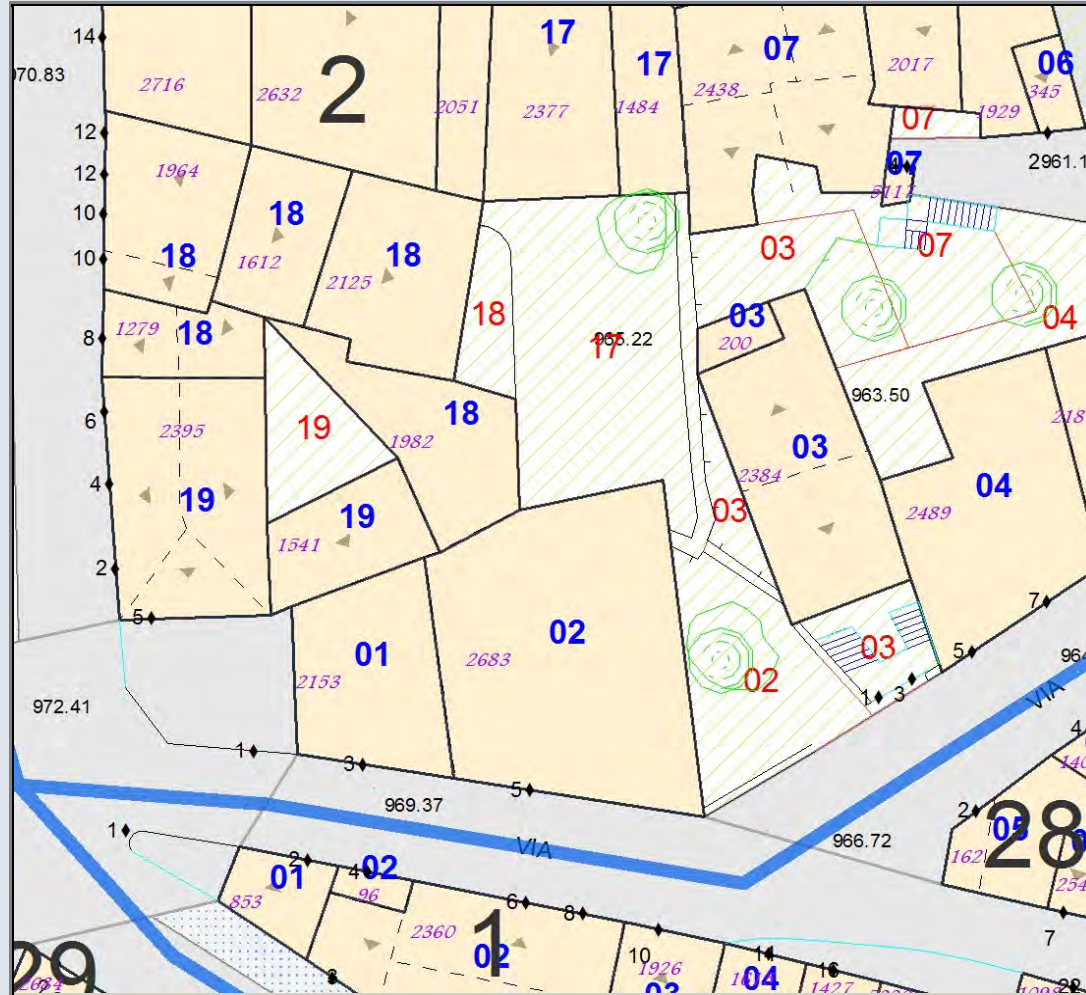


**MODALITA' DI INTERVENTO-PRESCRIZIONI-VINCOLI**  
 Completamento tipo A. Realizzazione tinteggiatura esterna della facciata.

A040219	Stato Attuale	Progetto
Superficie Coperta mq:	143,77	143,77
Pertinenza scoperta mq:	37,19	37,19
H1 Monte m:	9,00	9
H2 Valle m:	9,00	9
Superficie Totale mq:	180,95	180,95
Incremento Superficie mq:		0,00
Incremento Volume mc:		0,00
Volume Piano Terra mc:	431,30	431,30
Volume Totale mc:	1 750,71	1 750,71
Indice Fabbricazione mc/mq:	9,67	9,67
Indice Copertura mq/mq:	0,79	0,79
Sup. Residenziale:	287,53	287,53
Sup. Commerciale:	143,77	143,77
Sup. garage:	0,00	0,00
Altre Sup.non Residenziali:	0,00	0,00
Piani Monte:	3	3
Piani Valle:	3	3
Di cui Piani Seminterrati:	0	0
Di cui Piani Mansarda:	0	0
Strutture Verticali - finiture	Pietre	
Strutture Verticali - materiali	Latero-Cemen	
Strutture Orizzontali - materiali	Tinteggiatura	
Infissi	Misto	
Tipo Copertura	Falde	
Manto Copertura	Coppi	
Colore Pareti		
Tipologia:	Contigua	Contigua
Stato Conservaz. Complessivo	Buono	
Dest. Uso Prevalente:	Residenza	
Dest. Uso PT. Monte:	Commercio-Ar	
Dest. Uso PT. Valle:	Commercio-Ar	
Utilizzo	Saltuario	
N. Alloggi:	1	1
N. Vani:	19	19
Altezza Vani	Adeguate	
N. Famiglie:	0	0
N. Abitanti:	0	0
Titolo:	Proprietà	
Proprietà:	Privata	
<b>Elementi Identitari Superstiti</b>	<b>I</b>	<b>I</b>

COD_UE	A040219	Zona	A	CM	cm	SubZona	ghinio	Isolato	2	Unità Edilizia	19
Mappali	Foglio Catastale			Età		1901 - 1930					
Via	PIAZZA ITALIA				n. c.	5		SPAZIO PUBBLICO			
Via	VIA SASSARI				n. c.	2-6					

<b>CLASSE E TIPO U.U</b>
<b>A2</b>
<b>MOD. INTERVENTO</b>
<b>RET</b>




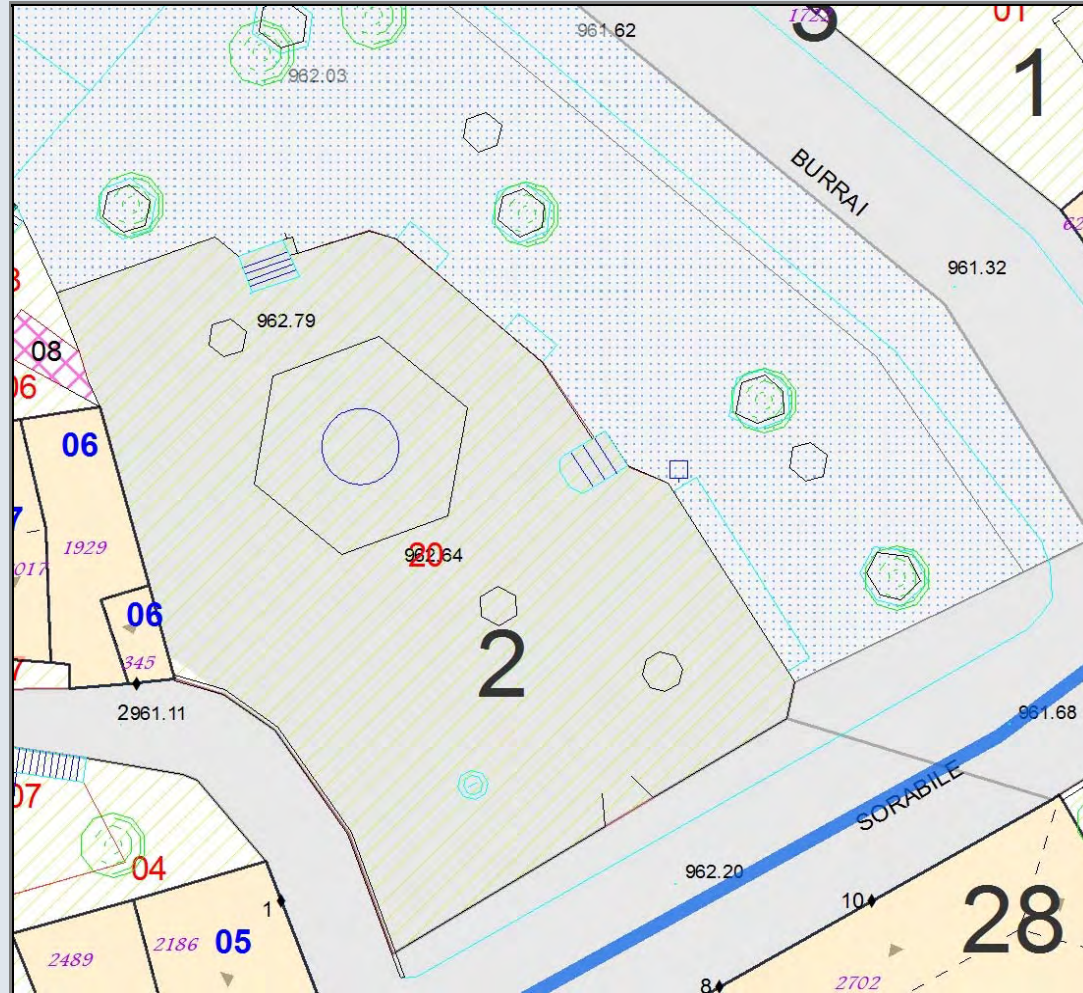
<b>MODALITA' DI INTERVENTO-PRESCRIZIONI-VINCOLI</b>
Restauro tipologico.



A040220	Stato Attuale	Progetto
Superficie Coperta mq:	0,00	0,00
Pertinenza scoperta mq:	816,07	816,07
H1 Monte m:	0,00	0
H2 Valle m:	0,00	0
Superficie Totale mq:	816,07	816,07
Incremento Superficie mq:		0,00
Incremento Volume mc:		0,00
Volume Piano Terra mc:	0,00	0,00
Volume Totale mc:	0,00	0,00
Indice Fabbricazione mc/mq:	0,00	0,00
Indice Copertura mq/mq:	0,00	0,00
Sup. Residenziale:		
Sup. Commerciale:	0,00	0,00
Sup. garage:	0,00	0,00
Altre Sup.non Residenziali:	0,00	0,00
Piani Monte:		
Piani Valle:		
Di cui Piani Seminterrati:		
Di cui Piani Mansarda:		
Strutture Verticali - finiture		
Strutture Verticali - materiali		
Strutture Orizzontali - materiali		
Infissi		
Tipo Copertura		
Manto Copertura		
Colore Pareti		
Tipologia:		
Stato Conservaz.Complessivo	Non Rilevato	
Dest. Uso Prevalente:	Non rilavata	
Dest. Uso PT. Monte:	Non rilavata	
Dest. Uso PT. Valle:	Non rilavata	
Utilizzo	Servizio Pubbl	
N. Alloggi:	0	0
N. Vani:	0	0
Altezza Vani	Non Rilevata	
N. Famiglie:	0	0
N. Abitanti:	0	0
Titolo:	Proprietà	
Proprietà:	Privata	
<b>Elementi Identitari Superstiti</b>		

COD_UE	A040220	Zona	A	CM	cm	SubZona	ghinio	Isolato	2	Unità Edilizia	20
Mappali	Foglio Catastale		Età								
Via	PIAZZA DON BURRAI			n. c.	SPAZIO PUBBLICO		S3				

<b>CLASSE E TIPO U.U</b>
<b>D</b>
<b>MOD. INTERVENTO</b>

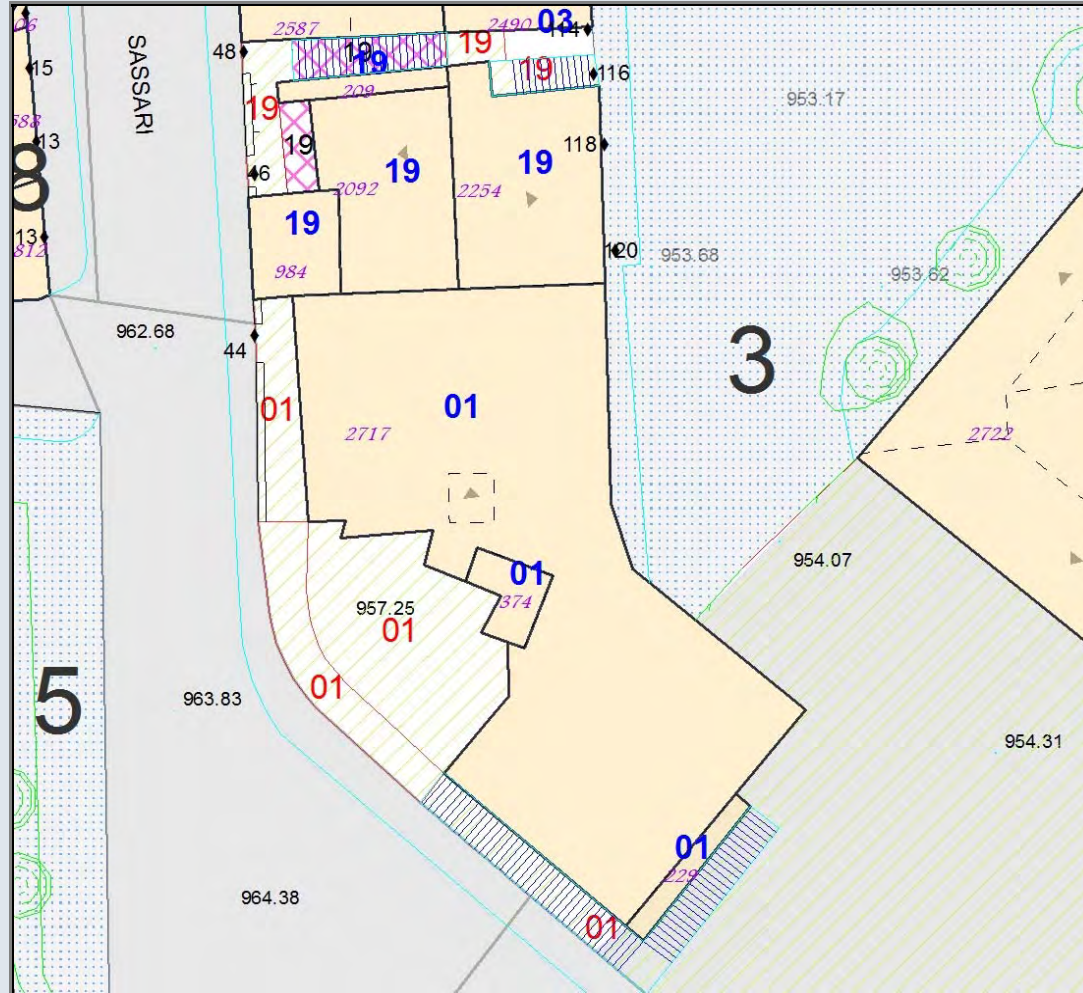


<b>MODALITA' DI INTERVENTO-PRESCRIZIONI-VINCOLI</b>
Piazza Pubblica.

A040301	Stato Attuale	Progetto
Superficie Coperta mq:	437,03	437,03
Pertinenza scoperta mq:	197,33	197,33
H1 Monte m:	3,00	3
H2 Valle m:	12,55	12,55
Superficie Totale mq:	634,36	634,36
Incremento Superficie mq:		0,00
Incremento Volume mc:		0,00
Volume Piano Terra mc:	1 529,61	1 311,10
Volume Totale mc:	4 112,93	4 112,93
Indice Fabbricazione mc/mq:	6,48	6,48
Indice Copertura mq/mq:	0,69	0,69
Sup. Residenziale:	0,00	0,00
Sup. Commerciale:	0,00	0,00
Sup. garage:	430,00	430,00
Altre Sup.non Residenziali:	1 318,13	1 318,13
Piani Monte:	1	1
Piani Valle:	4	4
Di cui Piani Seminterrati:	3	3
Di cui Piani Mansarda:	0	0
Strutture Verticali - finiture	Miste	
Strutture Verticali - materiali	Latero-Cemen	
Strutture Orizzontali - materiali	Pietra	
Infissi	Legno	
Tipo Copertura	Padiglione	
Manto Copertura	Coppi	
Colore Pareti		
Tipologia:	Contigua	Contigua
Stato Conservaz.Complessivo	Buono	
Dest. Uso Prevalente:	Servizio Pubbl	
Dest. Uso PT. Monte:	Servizio Pubbl	
Dest. Uso PT. Valle:	Garage-Depos	
Utilizzo	Servizio Pubbl	
N. Alloggi:	0	0
N. Vani:	52	52
Altezza Vani	Adeguata	
N. Famiglie:	0	0
N. Abitanti:	0	0
Titolo:	Proprietà	
Proprietà:	Pubblica	
<b>Elementi Identitari Superstiti</b>		

COD_UE	A040301	Zona	A	CM	cm	SubZona	ghinio	Isolato	3	Unità Edilizia	1
Mappali	Foglio Catastale			Età		> 1975					
Via	VIA SASSARI			n. c.		44		SPAZIO PUBBLICO			
								S2			

<b>CLASSE E TIPO U.U</b>
<b>B2b</b>
<b>MOD. INTERVENTO</b>
<b>COA</b>



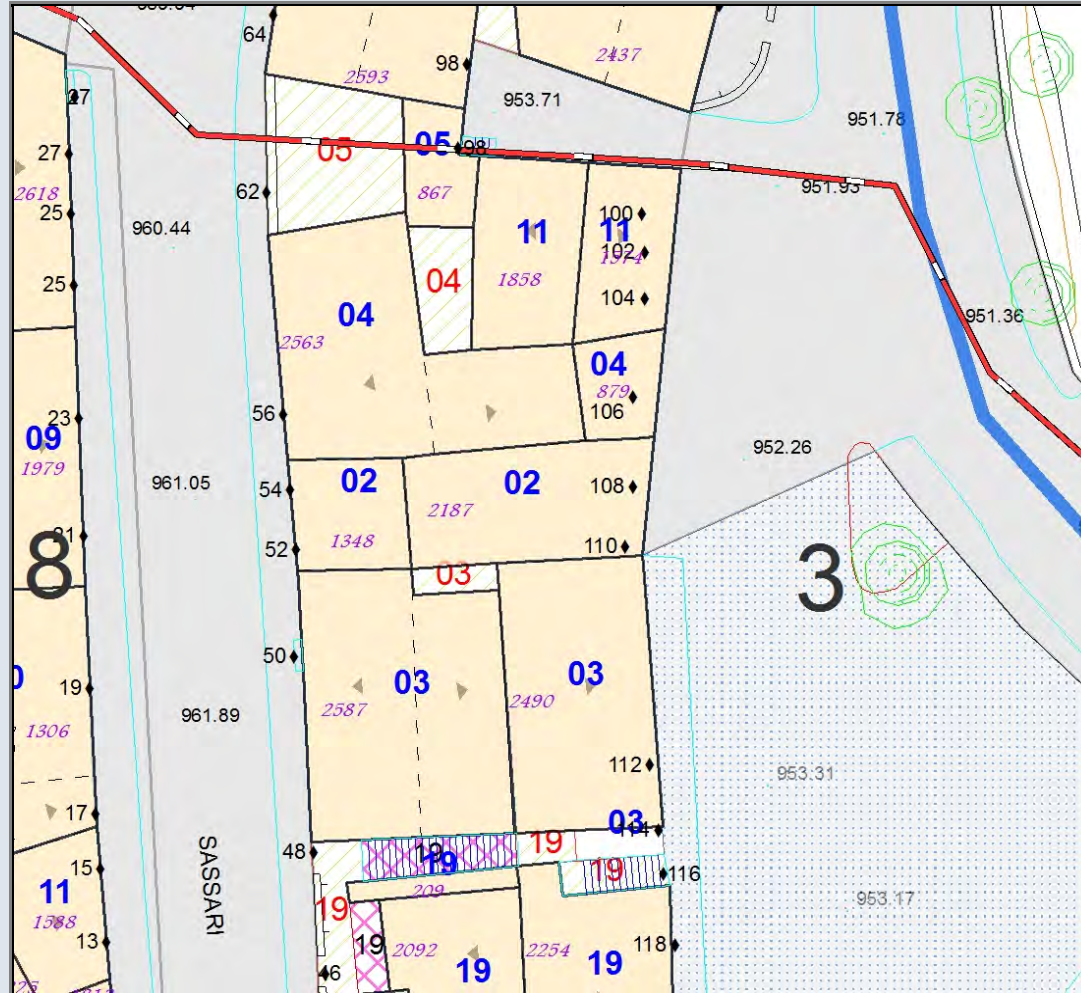
**MODALITA' DI INTERVENTO-PRESCRIZIONI-VINCOLI**  
 Completamento di tipo A. Centro aggregazione sociale.



A040302	Stato Attuale	Progetto
Superficie Coperta mq:	110,59	110,59
Pertinenza scoperta mq:	0,00	0,00
H1 Monte m:	3,10	8,6
H2 Valle m:	5,00	13,5
Superficie Totale mq:	110,59	110,59
Incremento Superficie mq:		0,00
Incremento Volume mc:		835,00
Volume Piano Terra mc:	552,93	552,93
Volume Totale mc:	487,76	1 322,76
Indice Fabbricazione mc/mq:	4,41	11,96
Indice Copertura mq/mq:	1,00	1,00
Sup. Residenziale:	0,00	296,00
Sup. Commerciale:	0,00	0,00
Sup. garage:	110,59	110,59
Altre Sup.non Residenziali:	0,00	0,00
Piani Monte:	1	3
Piani Valle:	1	4
Di cui Piani Seminterrati:	1	2
Di cui Piani Mansarda:	0	0
Strutture Verticali - finiture	Blocchicks	
Strutture Verticali - materiali	Latero-Cemen	
Strutture Orizzontali - materiali	Tinteggiatura	
Infissi	Ferro	Legno
Tipo Copertura	Piana	Falda Doppia
Manto Copertura	Nessuno	Coppi
Colore Pareti		
Tipologia:	Contigua	Contigua
Stato Conservaz. Complessivo	Sufficiente	
Dest. Uso Prevalente:	Garage	
Dest. Uso PT. Monte:	Garage	
Dest. Uso PT. Valle:	Garage	
Utilizzo	Abitato	
N. Alloggi:	0	2
N. Vani:	2	17
Altezza Vani	Adeguata	
N. Famiglie:	0	2
N. Abitanti:	0	5
Titolo:	Proprietà	
Proprietà:	Privata	
<b>Elementi Identitari Superstiti</b>		

COD_UE	A040302	Zona	A	CM	cm	SubZona	ghinio	Isolato	3	Unità Edilizia	2
Mappali	Foglio Catastale		Età		> 1975						
Via	VIA SASSARI				n. c.	52-54		SPAZIO PUBBLICO			
Via	VIA SASSARI				n. c.	108-110					

<b>CLASSE E TIPO U.U</b>
<b>B3</b>
<b>MOD. INTERVENTO</b>
<b>COB</b>



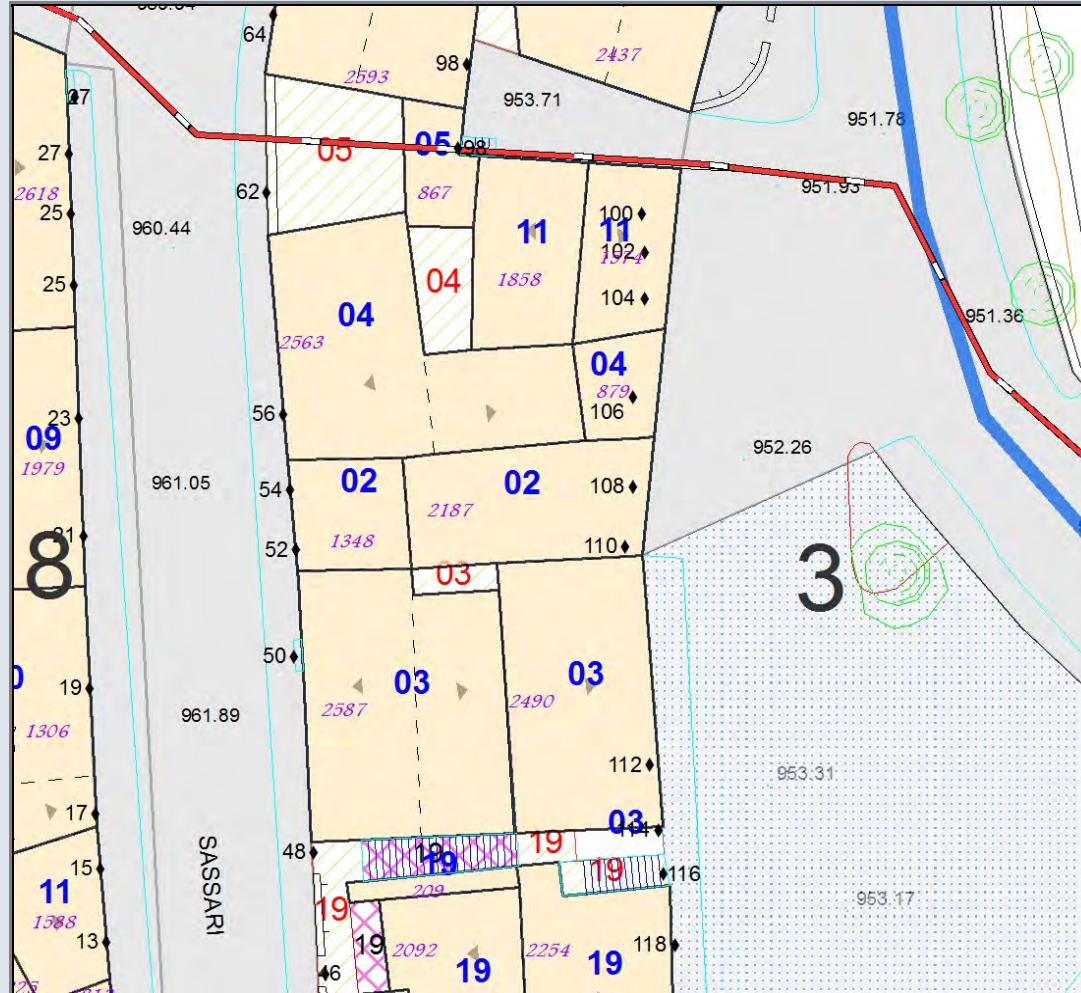
**MODALITA' DI INTERVENTO-PRESCRIZIONI-VINCOLI**  
 Completamento di tipo B. Costruzione piano primo e secondo. Incremento di altezza di gronda a monte non maggiore di 5,50 m e a valle di 8,50 m. Incremento di volume non maggiore di 835,00 mc. Copertura a falda doppia e manto in coppi laterizi.



A040303	Stato Attuale	Progetto
Superficie Coperta mq:	257,49	257,49
Pertinenza scoperta mq:	6,28	6,28
H1 Monte m:	9,00	9
H2 Valle m:	16,25	16,25
Superficie Totale mq:	263,78	263,78
Incremento Superficie mq:		0,00
Incremento Volume mc:		0,00
Volume Piano Terra mc:	1 338,96	772,47
Volume Totale mc:	3 059,40	3 059,40
Indice Fabbricazione mc/mq:	11,60	11,60
Indice Copertura mq/mq:	0,98	0,98
Sup. Residenziale:	527,97	527,97
Sup. Commerciale:	0,00	0,00
Sup. garage:	0,00	0,00
Altre Sup.non Residenziali:	360,00	360,00
Piani Monte:	3	3
Piani Valle:	4	4
Di cui Piani Seminterrati:	2	2
Di cui Piani Mansarda:	0	0
Strutture Verticali - finiture	Miste	
Strutture Verticali - materiali	Latero-Cemen	
Strutture Orizzontali - materiali	Tinteggiatura	
Infissi	Legno	
Tipo Copertura	Falde	
Manto Copertura	Coppi	
Colore Pareti		
Tipologia:	Contigua	Contigua
Stato Conservaz. Complessivo	Buono	
Dest. Uso Prevalente:	Residenza	
Dest. Uso PT. Monte:	Residenza	
Dest. Uso PT. Valle:	Deposito-Mag	
Utilizzo	Abitato	
N. Alloggi:	3	3
N. Vani:	36	36
Altezza Vani	Adeguate	
N. Famiglie:	1	1
N. Abitanti:	2	2
Titolo:	Proprietà	
Proprietà:	Privata	
<b>Elementi Identitari Superstiti</b>		

COD_UE	A040303	Zona	A	CM	cm	SubZona	ghinio	Isolato	3	Unità Edilizia	3
Mappali	Foglio Catastale			Età		> 1975					
Via	VIA SASSARI					n. c.	50	SPAZIO PUBBLICO			
Via	VIA SASSARI					n. c.	112				

<b>CLASSE E TIPO U.U</b>
<b>B2a</b>
<b>MOD. INTERVENTO</b>
<b>COA</b>



**MODALITA' DI INTERVENTO-PRESCRIZIONI-VINCOLI**  
 Completamento tipo A.


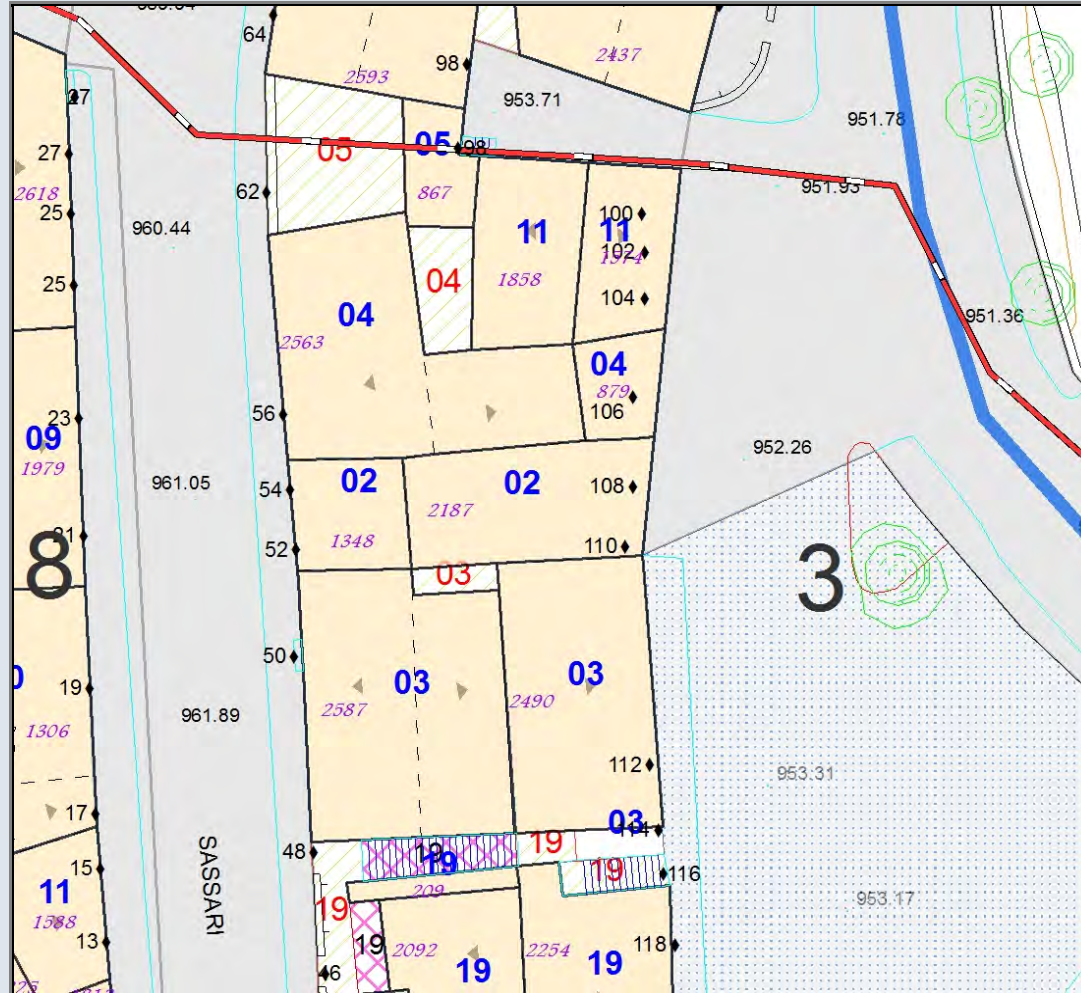




A040304	Stato Attuale	Progetto
Superficie Coperta mq:	155,46	155,46
Pertinenza scoperta mq:	19,24	19,24
H1 Monte m:	8,85	8,85
H2 Valle m:	15,50	15,5
Superficie Totale mq:	174,70	174,70
Incremento Superficie mq:		0,00
Incremento Volume mc:		0,00
Volume Piano Terra mc:	808,39	466,38
Volume Totale mc:	2 375,89	2 375,89
Indice Fabbricazione mc/mq:	13,60	13,60
Indice Copertura mq/mq:	0,89	0,89
Sup. Residenziale:	622,30	622,30
Sup. Commerciale:	0,00	0,00
Sup. garage:	68,00	68,00
Altre Sup.non Residenziali:	0,00	0,00
Piani Monte:	3	3
Piani Valle:	5	5
Di cui Piani Seminterrati:	2	2
Di cui Piani Mansarda:	0	0
Strutture Verticali - finiture	Blocchicls	
Strutture Verticali - materiali	Latero-Cemen	
Strutture Orizzontali - materiali	Non Finito	
Infissi	Misto	
Tipo Copertura	Falde	
Manto Copertura	Nessuno	
Colore Pareti		
Tipologia:	Contigua	Contigua
Stato Conservaz. Complessivo	Sufficiente	
Dest. Uso Prevalente:	Residenza	
Dest. Uso PT. Monte:	Residenza	
Dest. Uso PT. Valle:	Garage	
Utilizzo	Abitato	
N. Alloggi:	1	1
N. Vani:	26	26
Altezza Vani	Adeguate	
N. Famiglie:	1	1
N. Abitanti:	3	3
Titolo:	Proprietà	
Proprietà:	Privata	
<b>Elementi Identitari Superstiti</b>		

COD_UE	A040304	Zona	A	CM	cm	SubZona	ghinio	Isolato	3	Unità Edilizia	4
Mappali	Foglio Catastale			Età		> 1975					
Via	VIA SASSARI					n. c.	106	SPAZIO PUBBLICO			
Via	VIA SASSARI					n. c.	56				

<b>CLASSE E TIPO U.U</b>
<b>B2b</b>
<b>MOD. INTERVENTO</b>
<b>COA</b>

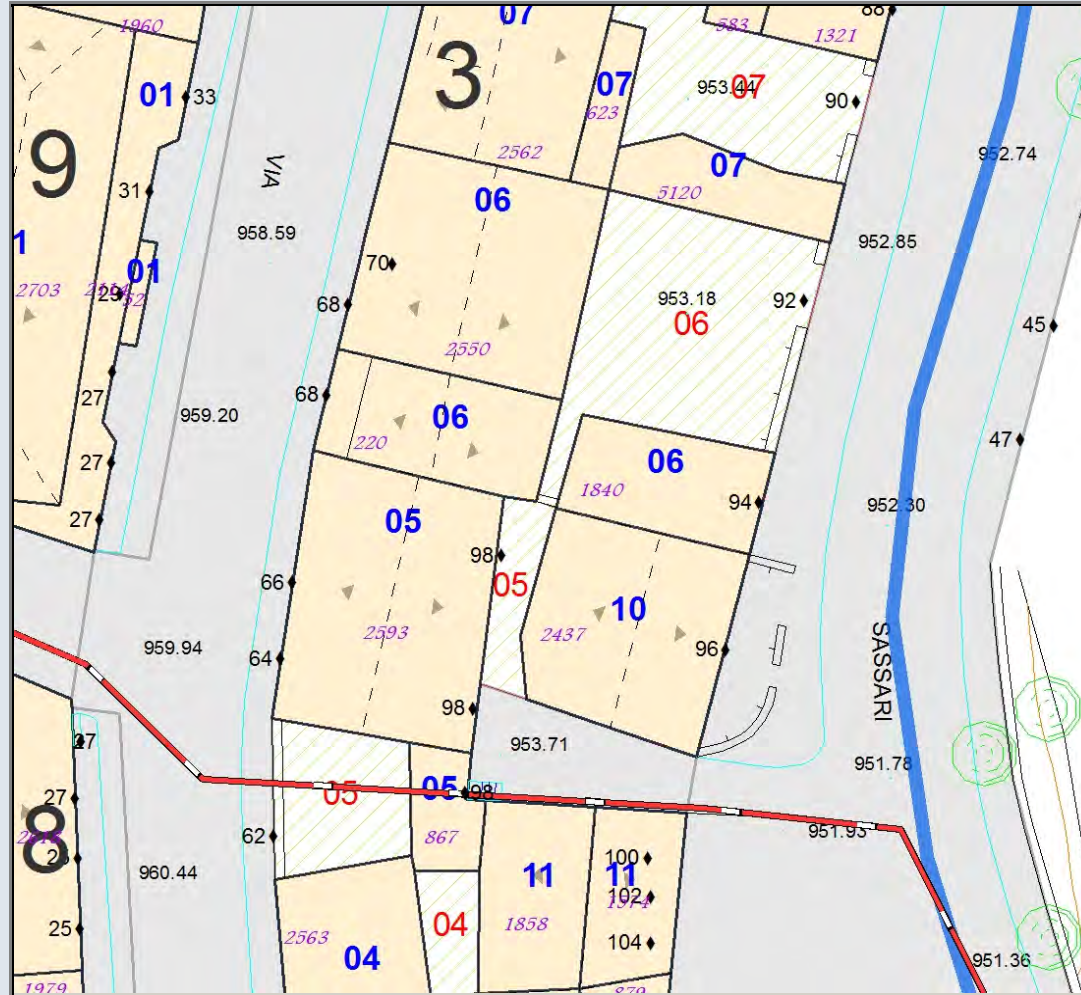


**MODALITA' DI INTERVENTO-PRESCRIZIONI-VINCOLI**  
 Completamento di tipo A. Realizzazione intonaci e tinteggiature esterne. Completamento finiture interne dell'ultimo piano.

A040305	Stato Attuale	Progetto
Superficie Coperta mq:	165,53	165,53
Pertinenza scoperta mq:	74,09	74,09
H1 Monte m:	8,80	8,8
H2 Valle m:	12,80	12,8
Superficie Totale mq:	239,62	239,62
Incremento Superficie mq:		0,00
Incremento Volume mc:		0,00
Volume Piano Terra mc:	744,87	496,58
Volume Totale mc:	1 941,10	1 941,10
Indice Fabbricazione mc/mq:	8,10	8,10
Indice Copertura mq/mq:	0,69	0,69
Sup. Residenziale:	432,11	432,11
Sup. Commerciale:	0,00	0,00
Sup. garage:	43,00	43,00
Altre Sup.non Residenziali:	122,00	122,00
Piani Monte:	3	3
Piani Valle:	4	4
Di cui Piani Seminterrati:	1	1
Di cui Piani Mansarda:	0	0
Strutture Verticali - finiture	Miste	
Strutture Verticali - materiali	Latero-Cemen	
Strutture Orizzontali - materiali	Non Finito	
Infissi	Misto	
Tipo Copertura	Falde	
Manto Copertura	Nessuno	
Colore Pareti		
Tipologia:	Contigua	Contigua
Stato Conservaz. Complessivo	Sufficiente	
Dest. Uso Prevalente:	Residenza	
Dest. Uso PT. Monte:	Residenza	
Dest. Uso PT. Valle:	Garage-Depos	
Utilizzo	Abitato	
N. Alloggi:	2	2
N. Vani:	24	24
Altezza Vani	Adeguate	
N. Famiglie:	1	1
N. Abitanti:	2	2
Titolo:	Proprietà	
Proprietà:	Privata	
<b>Elementi Identitari Superstiti</b>		

COD_UE	A040305	Zona	A	CM	cm	SubZona	ghinio	Isolato	3	Unità Edilizia	5	
Mappali	Foglio Catastale			Età		> 1975						
Via	VIA SASSARI					n. c.	98	SPAZIO PUBBLICO				
Via	VIA SASSARI					n. c.	64-66					

<b>CLASSE E TIPO U.U</b>
<b>B2b</b>
<b>MOD. INTERVENTO</b>
<b>COA</b>



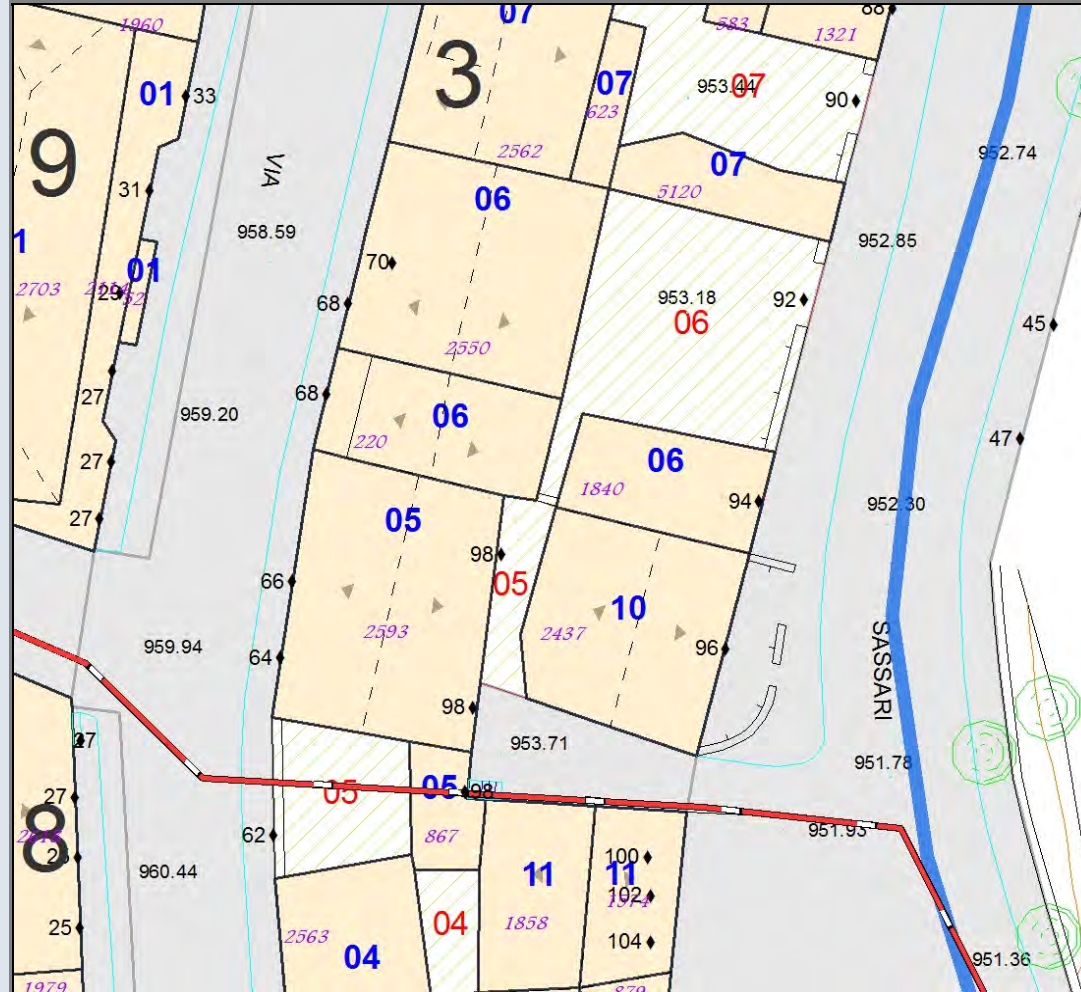
**MODALITA' DI INTERVENTO-PRESCRIZIONI-VINCOLI**  
 Completamento di tipo A. Realizzazione intonaci e tinteggiature esterne. Completamento finiture interne dell'ultimo piano.



A040306	Stato Attuale	Progetto
Superficie Coperta mq:	252,68	252,68
Pertinenza scoperta mq:	140,91	140,91
H1 Monte m:	7,50	7,5
H2 Valle m:	13,00	13
Superficie Totale mq:	393,59	393,59
Incremento Superficie mq:		0,00
Incremento Volume mc:		0,00
Volume Piano Terra mc:	884,38	758,04
Volume Totale mc:	2 789,71	2 789,71
Indice Fabbricazione mc/mq:	7,09	7,09
Indice Copertura mq/mq:	0,64	0,64
Sup. Residenziale:	663,72	663,72
Sup. Commerciale:	0,00	0,00
Sup. garage:	53,00	53,00
Altre Sup.non Residenziali:	132,00	132,00
Piani Monte:	2	2
Piani Valle:	4	4
Di cui Piani Seminterrati:	2	2
Di cui Piani Mansarda:	0	0
Strutture Verticali - finiture	Pietre	
Strutture Verticali - materiali	Latero-Cemen	
Strutture Orizzontali - materiali	Pietra	
Infissi	Legno	
Tipo Copertura	Falde	
Manto Copertura	Nessuno	
Colore Pareti		
Tipologia:	Corte	Corte
Stato Conservaz.Complexivo	Buono	
Dest. Uso Prevalente:	Residenza	
Dest. Uso PT. Monte:	Residenza	
Dest. Uso PT. Valle:	Deposito-Mag	
Utilizzo	Abitato	
N. Alloggi:	1	1
N. Vani:	24	24
Altezza Vani	Adeguata	
N. Famiglie:	1	1
N. Abitanti:	5	5
Titolo:	Proprietà	
Proprietà:	Privata	
<b>Elementi Identitari Superstiti</b>		

COD UE	A040306	Zona	A	CM	cm	SubZona	ghinio	Isolato	3	Unità Edilizia	6
Mappali	Foglio Catastale			Età		1931 - 1950					
Via	VIA SASSARI					n. c.	92	SPAZIO PUBBLICO			
Via	VIA SASSARI					n. c.	68				

<b>CLASSE E TIPO U.U</b>
<b>B2a</b>
<b>MOD. INTERVENTO</b>
<b>COA</b>



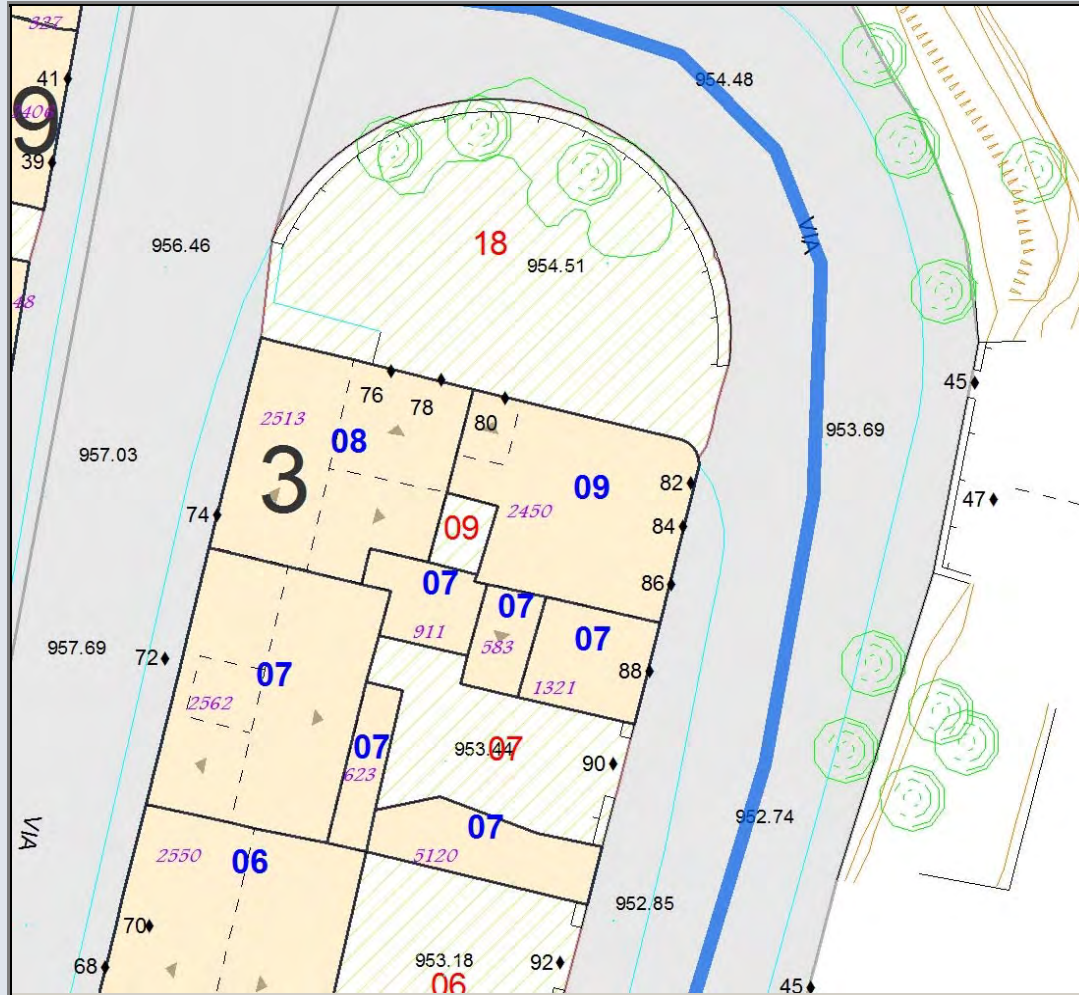
**MODALITA' DI INTERVENTO-PRESCRIZIONI-VINCOLI**  
 Completamento di tipo A.



A040307	Stato Attuale	Progetto
Superficie Coperta mq:	261,31	261,31
Pertinenza scoperta mq:	87,90	87,90
H1 Monte m:	8,80	8,8
H2 Valle m:	12,80	12,8
Superficie Totale mq:	349,22	349,22
Incremento Superficie mq:		0,00
Incremento Volume mc:		0,00
Volume Piano Terra mc:	914,59	783,94
Volume Totale mc:	2 500,90	2 500,90
Indice Fabbricazione mc/mq:	7,16	7,16
Indice Copertura mq/mq:	0,75	0,75
Sup. Residenziale:	575,25	575,25
Sup. Commerciale:	0,00	0,00
Sup. garage:	30,00	30,00
Altre Sup. non Residenziali:	170,00	170,00
Piani Monte:	3	3
Piani Valle:	4	4
Di cui Piani Seminterrati:	1	1
Di cui Piani Mansarda:	0	0
Strutture Verticali - finiture	Miste	
Strutture Verticali - materiali	Latero-Cemen	
Strutture Orizzontali - materiali	Non Finito	
Infissi	Legno	
Tipo Copertura	Falde	
Manto Copertura	Coppi	
Colore Pareti		
Tipologia:	Contigua	Contigua
Stato Conservaz. Complessivo	Mediocre	
Dest. Uso Prevalente:	Residenza	
Dest. Uso PT. Monte:	Residenza	
Dest. Uso PT. Valle:	Garage-Depos	
Utilizzo	Disabitato	
N. Alloggi:	2	2
N. Vani:	27	27
Altezza Vani	Adeguate	
N. Famiglie:	0	0
N. Abitanti:	0	0
Titolo:	Proprietà	
Proprietà:	Privata	
<b>Elementi Identitari Superstiti</b>		

COD_UE	A040307	Zona	A	CM	cm	SubZona	ghinio	Isolato	3	Unità Edilizia	7
Mappali	Foglio Catastale			Età		1931 - 1950					
Via	VIA SASSARI				n. c.	88-90		SPAZIO PUBBLICO			
Via	VIA SASSARI				n. c.	72					

<b>CLASSE E TIPO U.U</b>
<b>B2b</b>
<b>MOD. INTERVENTO</b>
<b>COA</b>



**MODALITA' DI INTERVENTO-PRESCRIZIONI-VINCOLI**  
 Completamento di tipo A. Realizzazione intonaci e tinteggiature esterne.


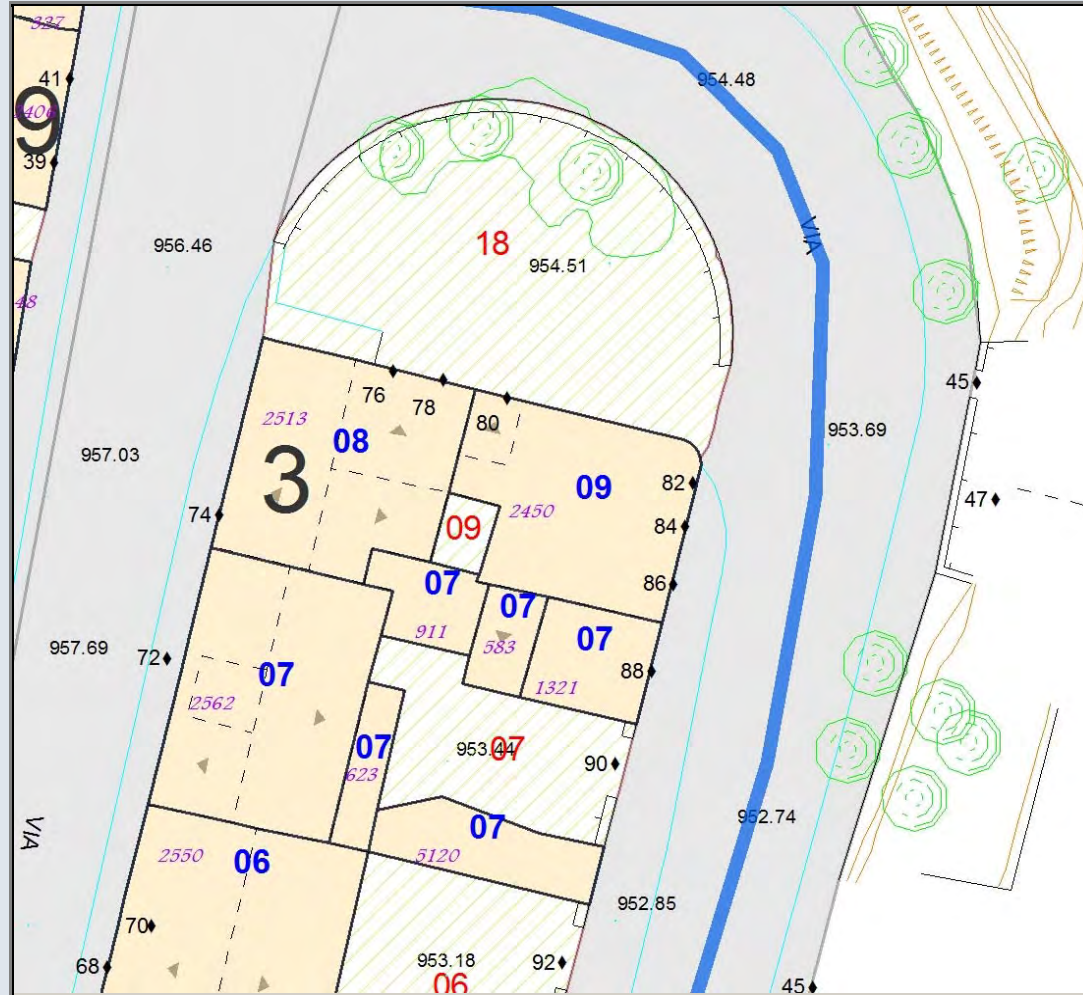




A040308	Stato Attuale	Progetto
Superficie Coperta mq:	121,66	121,66
Pertinenza scoperta mq:	0,00	0,00
H1 Monte m:	9,70	9,7
H2 Valle m:	12,20	12,2
Superficie Totale mq:	121,66	121,66
Incremento Superficie mq:		0,00
Incremento Volume mc:		0,00
Volume Piano Terra mc:	364,99	364,99
Volume Totale mc:	1 484,31	1 484,31
Indice Fabbricazione mc/mq:	12,20	12,20
Indice Copertura mq/mq:	1,00	1,00
Sup. Residenziale:	365,00	365,00
Sup. Commerciale:	0,00	0,00
Sup. garage:	60,00	60,00
Altre Sup.non Residenziali:	61,66	61,66
Piani Monte:	3	3
Piani Valle:	4	4
Di cui Piani Seminterrati:	1	1
Di cui Piani Mansarda:	0	0
Strutture Verticali - finiture	Blocchicls	
Strutture Verticali - materiali	Latero-Cemen	
Strutture Orizzontali - materiali	Intonaco	
Infissi	Misto	
Tipo Copertura	Falde	
Manto Copertura	Misto	
Colore Pareti		
Tipologia:	Contigua	Contigua
Stato Conservaz. Complessivo	Sufficiente	
Dest. Uso Prevalente:	Residenza	
Dest. Uso PT. Monte:	Residenza	
Dest. Uso PT. Valle:	Garage-Depos	
Utilizzo	Abitato	
N. Alloggi:	2	2
N. Vani:	20	20
Altezza Vani	Adeguate	
N. Famiglie:	2	2
N. Abitanti:	5	5
Titolo:	Proprietà	
Proprietà:	Privata	
<b>Elementi Identitari Superstiti</b>		

COD_UE	A040308	Zona	A	CM	cm	SubZona	ghinio	Isolato	3	Unità Edilizia	8
Mappali	Foglio Catastale			Età		> 1975					
Via	VIA SASSARI				n. c.	74-78		SPAZIO PUBBLICO			

<b>CLASSE E TIPO U.U</b>
<b>B2b</b>
<b>MOD. INTERVENTO</b>
<b>COA</b>


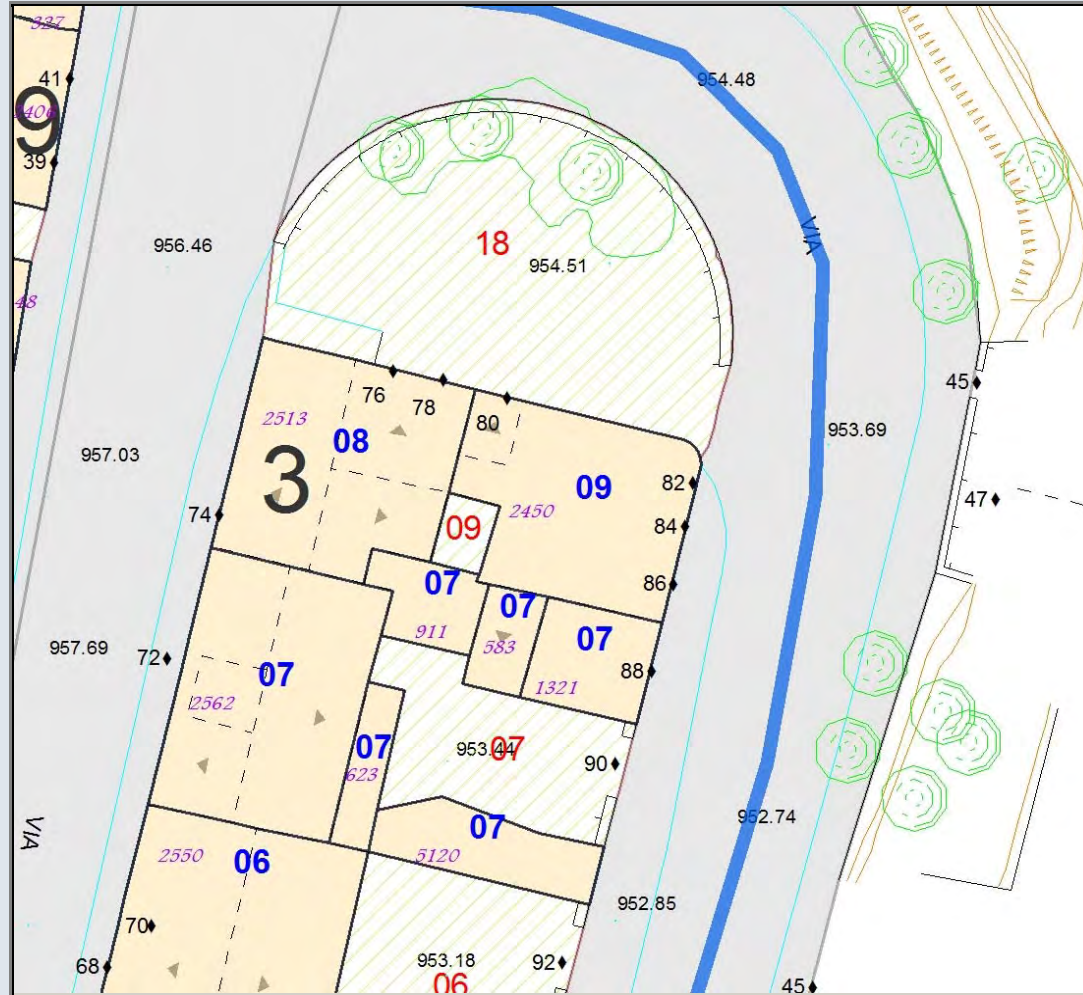


<b>MODALITA' DI INTERVENTO-PRESCRIZIONI-VINCOLI</b>
Completamento di tipo A. Completamento tinteggiature esterne.

A040309	Stato Attuale	Progetto
Superficie Coperta mq:	108,72	108,72
Pertinenza scoperta mq:	10,07	10,07
H1 Monte m:	7,50	7,5
H2 Valle m:	8,20	8,2
Superficie Totale mq:	118,79	118,79
Incremento Superficie mq:		0,00
Incremento Volume mc:		0,00
Volume Piano Terra mc:	326,16	326,16
Volume Totale mc:	891,51	891,51
Indice Fabbricazione mc/mq:	7,50	7,50
Indice Copertura mq/mq:	0,92	0,92
Sup. Residenziale:	108,72	108,72
Sup. Commerciale:	0,00	0,00
Sup. garage:	20,00	20,00
Altre Sup.non Residenziali:	88,72	88,72
Piani Monte:	2	2
Piani Valle:	2	2
Di cui Piani Seminterrati:	0	0
Di cui Piani Mansarda:	0	0
Strutture Verticali - finiture	Blocchicks	
Strutture Verticali - materiali	Latero-Cemen	
Strutture Orizzontali - materiali	Intonaco	
Infissi	Misto	
Tipo Copertura	Piana	
Manto Copertura	Nessuno	
Colore Pareti		
Tipologia:	Contigua	Contigua
Stato Conservaz. Complessivo	Sufficiente	
Dest. Uso Prevalente:	Residenza	
Dest. Uso PT. Monte:	Garage-Depos	
Dest. Uso PT. Valle:	Garage-Depos	
Utilizzo	Abitato	
N. Alloggi:	1	1
N. Vani:	9	9
Altezza Vani	Adeguate	
N. Famiglie:	1	1
N. Abitanti:	1	1
Titolo:	Proprietà	
Proprietà:	Privata	
<b>Elementi Identitari Superstiti</b>		

COD_UE	A040309	Zona	A	CM	cm	SubZona	ghinio	Isolato	3	Unità Edilizia	9
Mappali	Foglio Catastale		Età		1961-1975						
Via	VIA SASSARI			n. c.	80-86		SPAZIO PUBBLICO				

<b>CLASSE E TIPO U.U</b>
<b>B2b</b>
<b>MOD. INTERVENTO</b>
<b>COA</b>



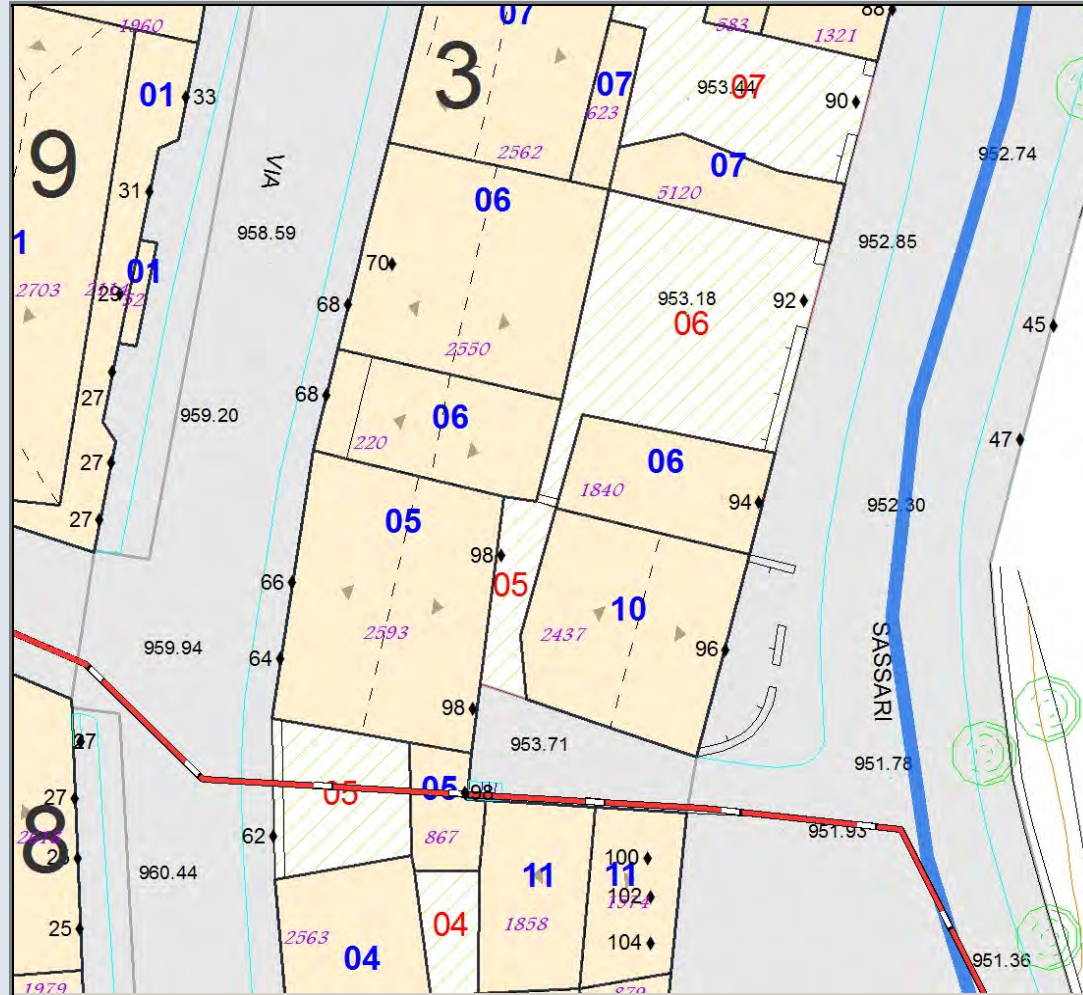
**MODALITA' DI INTERVENTO-PRESCRIZIONI-VINCOLI**  
 Completamento di tipo A. Costruzione sottotetto con incremento di altezza di gronda non maggiore di 40 cm. Copertura a padiglione con manto in coppi laterizi. Completamento della tinteggiatura.



A040310	Stato Attuale	Progetto
Superficie Coperta mq:	107,48	107,48
Pertinenza scoperta mq:	0,00	0,00
H1 Monte m:	8,70	8,7
H2 Valle m:	8,70	8,7
Superficie Totale mq:	107,48	107,48
Incremento Superficie mq:		0,00
Incremento Volume mc:		0,00
Volume Piano Terra mc:	322,45	322,45
Volume Totale mc:	935,09	935,09
Indice Fabbricazione mc/mq:	8,70	8,70
Indice Copertura mq/mq:	1,00	1,00
Sup. Residenziale:	310,45	310,45
Sup. Commerciale:	0,00	0,00
Sup. garage:	0,00	0,00
Altre Sup.non Residenziali:	12,00	12,00
Piani Monte:	3	3
Piani Valle:	3	3
Di cui Piani Seminterrati:	0	0
Di cui Piani Mansarda:	0	0
Strutture Verticali - finiture	Miste	
Strutture Verticali - materiali	Latero-Cemen	
Strutture Orizzontali - materiali	Tinteggiatura	
Infissi	Alluminio	
Tipo Copertura	Falde	
Manto Copertura	Pannelli	
Colore Pareti		
Tipologia:	Contigua	Contigua
Stato Conservaz.Complexivo	Buono	
Dest. Uso Prevalente:	Residenza	
Dest. Uso PT. Monte:	Residenza	
Dest. Uso PT. Valle:	Residenza	
Utilizzo	Disabitato	
N. Alloggi:	1	1
N. Vani:	15	15
Altezza Vani	Adeguata	
N. Famiglie:	0	0
N. Abitanti:	0	0
Titolo:	Proprietà	
Proprietà:	Privata	
<b>Elementi Identitari Superstiti</b>		

COD_UE	A040310	Zona	A	CM	cm	SubZona	ghinio	Isolato	3	Unità Edilizia	10
Mappali	Foglio Catastale		Età		1951 - 1960						
Via	VIA SASSARI				n. c.	96	SPAZIO PUBBLICO				

<b>CLASSE E TIPO U.U</b>
<b>B2b</b>
<b>MOD. INTERVENTO</b>
<b>COA</b>

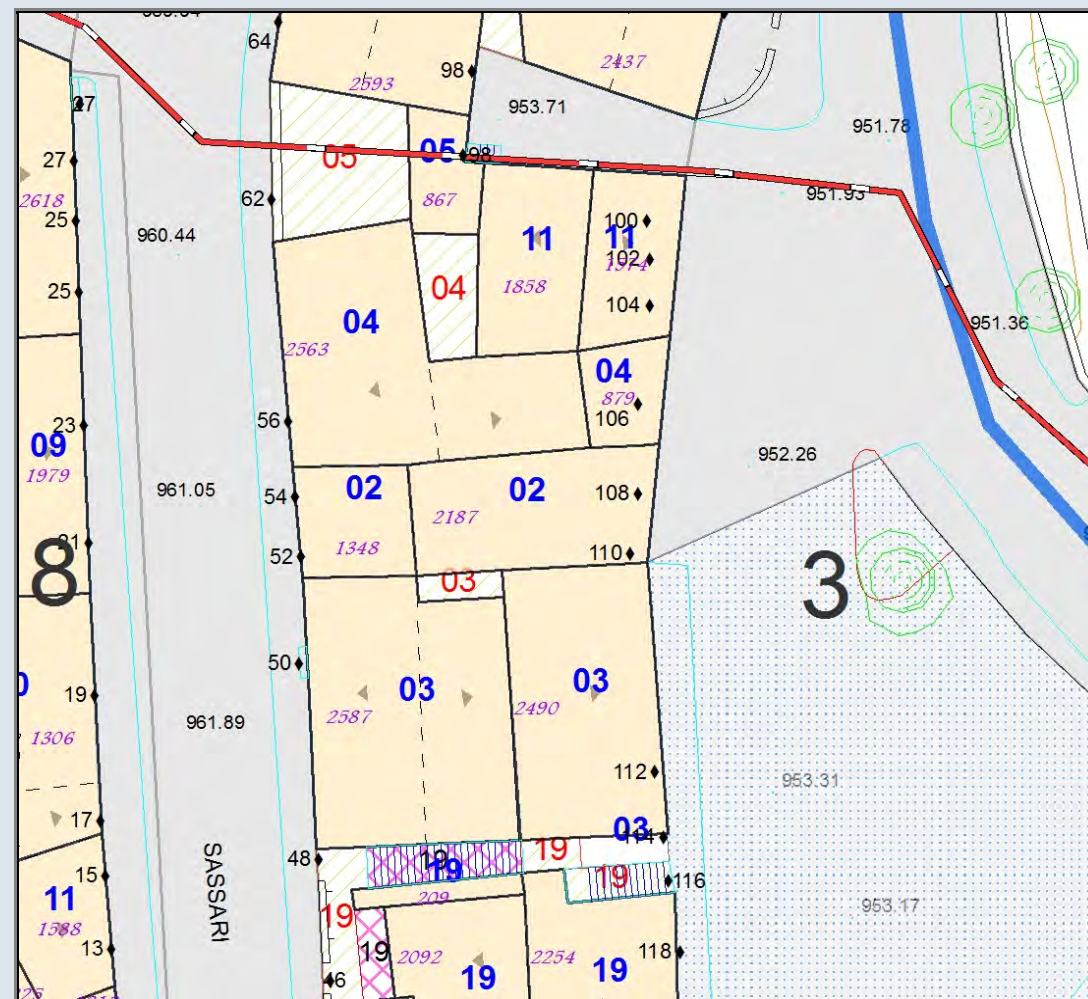


**MODALITA' DI INTERVENTO-PRESCRIZIONI-VINCOLI**  
 Completamento di tipo A.

A040311	Stato Attuale	Progetto
Superficie Coperta mq:	97,38	97,38
Pertinenza scoperta mq:	0,00	0,00
H1 Monte m:	10,80	10,8
H2 Valle m:	10,80	10,8
Superficie Totale mq:	97,38	97,38
Incremento Superficie mq:		0,00
Incremento Volume mc:		0,00
Volume Piano Terra mc:	467,41	292,13
Volume Totale mc:	1 111,91	1 111,91
Indice Fabbricazione mc/mq:	11,42	11,42
Indice Copertura mq/mq:	1,00	1,00
Sup. Residenziale:	194,75	194,75
Sup. Commerciale:	0,00	0,00
Sup. garage:	0,00	0,00
Altre Sup.non Residenziali:	97,38	97,38
Piani Monte:	3	3
Piani Valle:	3	3
Di cui Piani Seminterrati:	0	0
Di cui Piani Mansarda:	0	0
Strutture Verticali - finiture	Blocchicls	
Strutture Verticali - materiali	Latero-Cemen	
Strutture Orizzontali - materiali	Non Finito	
Infissi	Misto	
Tipo Copertura	Falde	
Manto Copertura	Coppi	
Colore Pareti		
Tipologia:	Contigua	Contigua
Stato Conservaz. Complessivo	Sufficiente	
Dest. Uso Prevalente:	Residenza	
Dest. Uso PT. Monte:	Garage-Depos	
Dest. Uso PT. Valle:	Garage-Depos	
Utilizzo	Abitato	
N. Alloggi:	1	1
N. Vani:	12	12
Altezza Vani	Inadeguata	
N. Famiglie:	1	1
N. Abitanti:	1	1
Titolo:	Proprietà	
Proprietà:	Privata	
<b>Elementi Identitari Superstiti</b>		

COD_UE	A040311	Zona	A	CM	cm	SubZona	ghinio	Isolato	3	Unità Edilizia	11
Mappali	Foglio Catastale		Età		> 1975						
Via	VIA SASSARI			n. c.	100-104		SPAZIO PUBBLICO				

<b>CLASSE E TIPO U.U</b>
<b>B2b</b>
<b>MOD. INTERVENTO</b>
<b>COA</b>




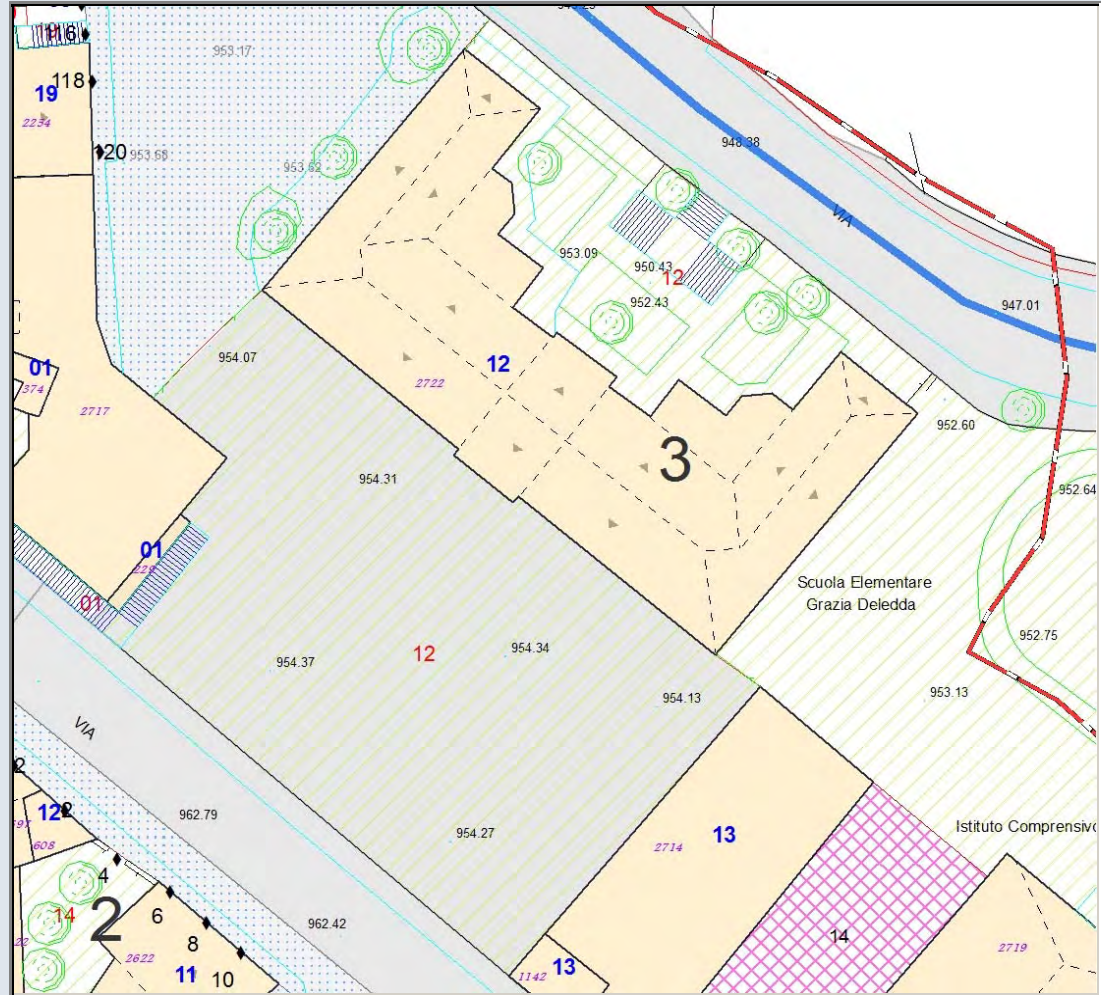
**MODALITA' DI INTERVENTO-PRESCRIZIONI-VINCOLI**  
 Completamento di tipo A. Completamento intonaci e tinteggiature esterne. . Completamento finiture interne dell'ultimo piano.



A040312	Stato Attuale	Progetto
Superficie Coperta mq:	814,84	814,84
Pertinenza scoperta mq:	1 757,95	1 757,95
H1 Monte m:	8,05	8,05
H2 Valle m:	8,05	8,05
Superficie Totale mq:	2 572,79	2 572,79
Incremento Superficie mq:		0,00
Incremento Volume mc:		0,00
Volume Piano Terra mc:	2 851,93	2 444,51
Volume Totale mc:	6 559,45	6 559,45
Indice Fabbricazione mc/mq:	2,55	2,55
Indice Copertura mq/mq:	0,32	0,32
Sup. Residenziale:	0,00	0,00
Sup. Commerciale:	0,00	0,00
Sup. garage:	0,00	0,00
Altre Sup.non Residenziali:	1 629,68	1 629,68
Piani Monte:	2	2
Piani Valle:	2	2
Di cui Piani Seminterrati:		
Di cui Piani Mansarda:		
Strutture Verticali - finiture	Pietre	
Strutture Verticali - materiali	Latero-Cemen	
Strutture Orizzontali - materiali	Pietra	
Infissi	Legno	
Tipo Copertura	Padiglione	
Manto Copertura	Coppi	
Colore Pareti	pietra	
Tipologia:	Isolata	Isolata
Stato Conservaz.Complessivo	Buono	
Dest. Uso Prevalente:	Servizio Pubbl	
Dest. Uso PT. Monte:	Servizio Pubbl	
Dest. Uso PT. Valle:	Servizio Pubbl	
Utilizzo	Servizio Pubbl	
N. Alloggi:	0	0
N. Vani:	24	24
Altezza Vani	Adeguate	
N. Famiglie:	0	0
N. Abitanti:	0	0
Titolo:	Proprietà	
Proprietà:	Pubblica	
<b>Elementi Identitari Superstiti</b>	<b>I</b>	<b>I</b>

COD_UE	A040312	Zona	A	CM	cm	SubZona	ghinio	Isolato	3	Unità Edilizia	12
Mappali	Foglio Catastale		Età		1931 - 1950						
Via	VIA SASSARI			n. c.	SPAZIO PUBBLICO						
										S1	

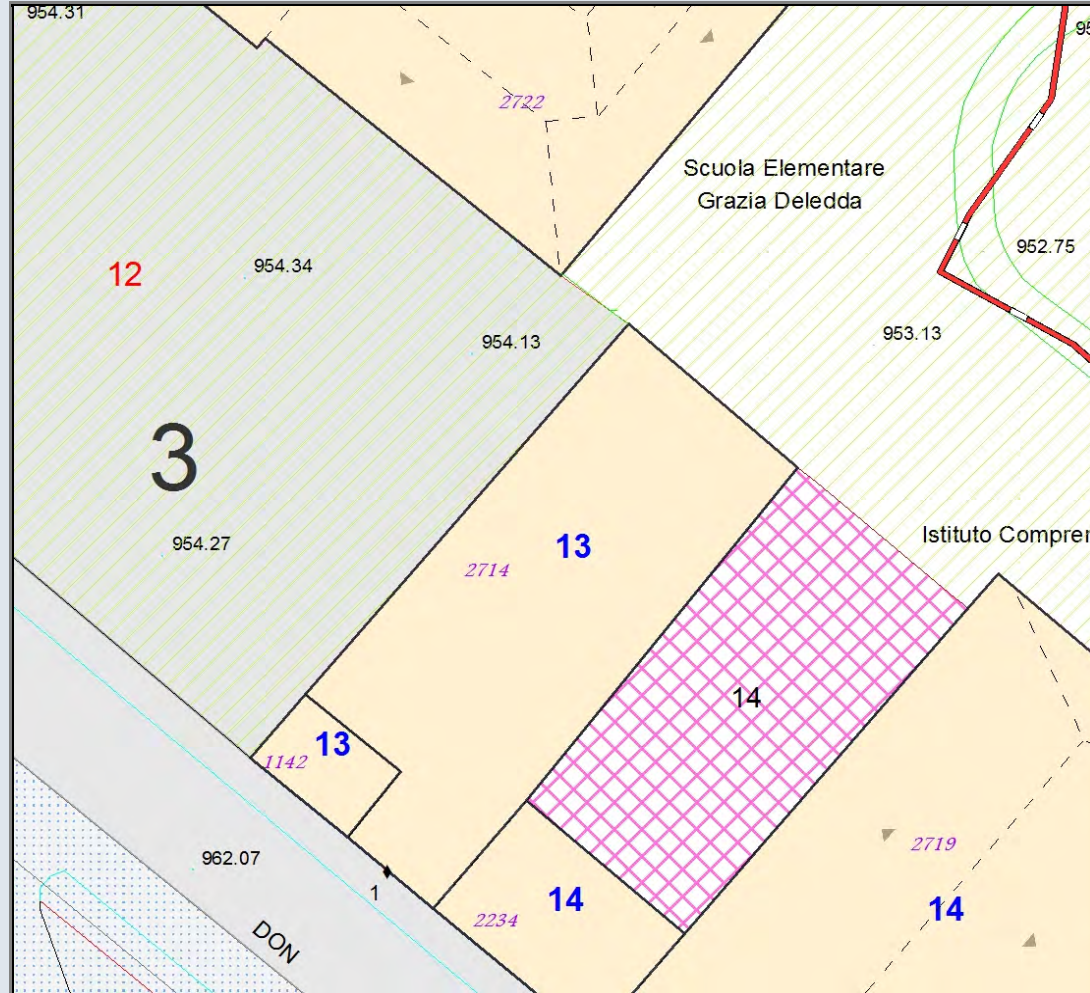
<b>CLASSE E TIPO U.U</b>
<b>A2</b>
<b>MOD. INTERVENTO</b>
<b>RET</b>



**MODALITA' DI INTERVENTO-PRESCRIZIONI-VINCOLI**  
 Restauro tipologico. Scuole Elementari - Grazia Deledda

A040313	Stato Attuale	Progetto
Superficie Coperta mq:	361,27	361,27
Pertinenza scoperta mq:	0,00	0,00
H1 Monte m:	3,40	3,4
H2 Valle m:	10,40	10,4
Superficie Totale mq:	361,27	361,27
Incremento Superficie mq:		0,00
Incremento Volume mc:		0,00
Volume Piano Terra mc:	2 528,92	1 083,82
Volume Totale mc:	3 757,25	3 757,25
Indice Fabbricazione mc/mq:	10,40	10,40
Indice Copertura mq/mq:	1,00	1,00
Sup. Residenziale:	0,00	0,00
Sup. Commerciale:	0,00	0,00
Sup. garage:	0,00	0,00
Altre Sup.non Residenziali:	722,55	722,55
Piani Monte:	1	1
Piani Valle:	2	2
Di cui Piani Seminterrati:		
Di cui Piani Mansarda:		
Strutture Verticali - finiture	Miste	
Strutture Verticali - materiali	Latero-Cemen	
Strutture Orizzontali - materiali	Misto	
Infissi	Legno	
Tipo Copertura	Piana	
Manto Copertura	Nessuno	
Colore Pareti		
Tipologia:	Isolata	Isolata
Stato Conservaz. Complessivo	Sufficiente	
Dest. Uso Prevalente:	Servizio Pubbl	
Dest. Uso PT. Monte:	Servizio Pubbl	
Dest. Uso PT. Valle:	Servizio Pubbl	
Utilizzo	Servizio Pubbl	
N. Alloggi:	0	0
N. Vani:	8	8
Altezza Vani	Adeguate	
N. Famiglie:	0	0
N. Abitanti:	0	0
Titolo:	Proprietà	
Proprietà:	Pubblica	
<b>Elementi Identitari Superstiti</b>		

COD_UE	A040313	Zona	A	CM	cm	SubZona	ghinio	Isolato	3	Unità Edilizia	13
Mappali	Foglio Catastale		Età		1931 - 1950						
Via	VIA DON DIEGO BURRAI		n. c.	1	SPAZIO PUBBLICO						
S1											



**MODALITA' DI INTERVENTO-PRESCRIZIONI-VINCOLI**


Completamento di tipo A. Completamento intonaci e tinteggiature esterne. Costruzione sottotetto :copertura a padiglione con manto in coppi laterizi. Palestra Comunale

**CLASSE E TIPO U.U**

**B2b**

**MOD. INTERVENTO**

**COA**

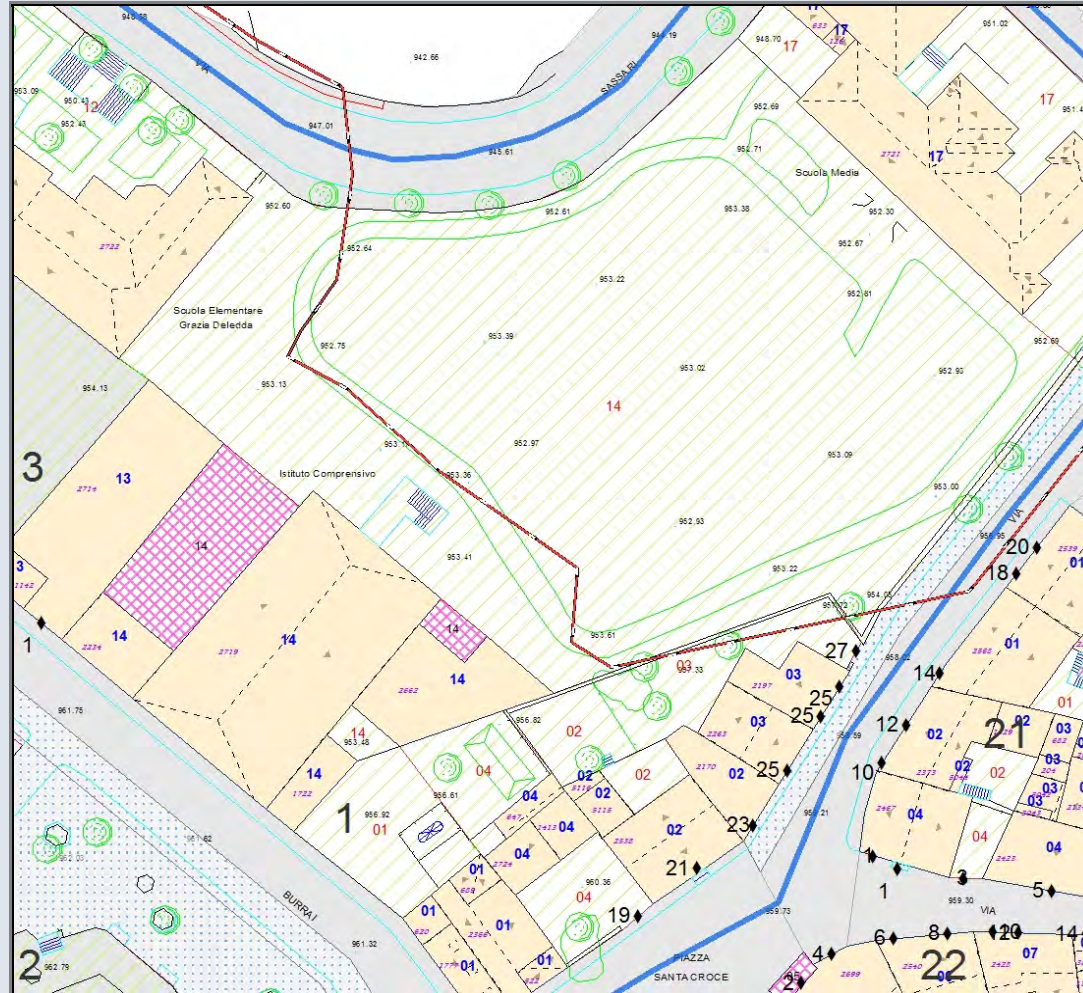




A040314	Stato Attuale	Progetto
Superficie Coperta mq:	1 226,67	1 226,67
Pertinenza scoperta mq:	4 739,20	4 739,20
H1 Monte m:	3,40	3,4
H2 Valle m:	12,90	12,9
Superficie Totale mq:	5 965,87	5 965,87
Incremento Superficie mq:		0,00
Incremento Volume mc:		0,00
Volume Piano Terra mc:	9 003,40	2 843,18
Volume Totale mc:	9 356,99	9 356,99
Indice Fabbricazione mc/mq:	1,57	1,57
Indice Copertura mq/mq:	0,21	0,21
Sup. Residenziale:	0,00	0,00
Sup. Commerciale:	0,00	0,00
Sup. garage:	0,00	0,00
Altre Sup.non Residenziali:	1 895,45	1 895,45
Piani Monte:	1	1
Piani Valle:	2	2
Di cui Piani Seminterrati:	1	1
Di cui Piani Mansarda:		
Strutture Verticali - finiture	Miste	
Strutture Verticali - materiali	Latero-Cemen	
Strutture Orizzontali - materiali	Intonaco	
Infissi	Misto	
Tipo Copertura	Padiglione	
Manto Copertura	Coppi	
Colore Pareti		
Tipologia:	Isolata	Isolata
Stato Conservaz. Complessivo	Buono	
Dest. Uso Prevalente:	Servizio Pubbl	
Dest. Uso PT. Monte:	Servizio Pubbl	
Dest. Uso PT. Valle:	Servizio Pubbl	
Utilizzo	Servizio Pubbl	
N. Alloggi:	0	0
N. Vani:	12	12
Altezza Vani	Adeguate	
N. Famiglie:	0	0
N. Abitanti:	0	0
Titolo:	Proprietà	
Proprietà:	Pubblica	
<b>Elementi Identitari Superstiti</b>		

COD_UE	A040314	Zona	A	CM	cm	SubZona	ghinio	Isolato	3	Unità Edilizia	14
Mappali	Foglio Catastale			Età	> 1975						
Via	VIA DON DIEGO BURRAI				n. c.	3	SPAZIO PUBBLICO				
											S1

<b>CLASSE E TIPO U.U</b>
<b>B2a</b>
<b>MOD. INTERVENTO</b>
<b>COA</b>



**MODALITA' DI INTERVENTO-PRESCRIZIONI-VINCOLI**

Completamento di tipo A. Istituto Superiore Magistrale

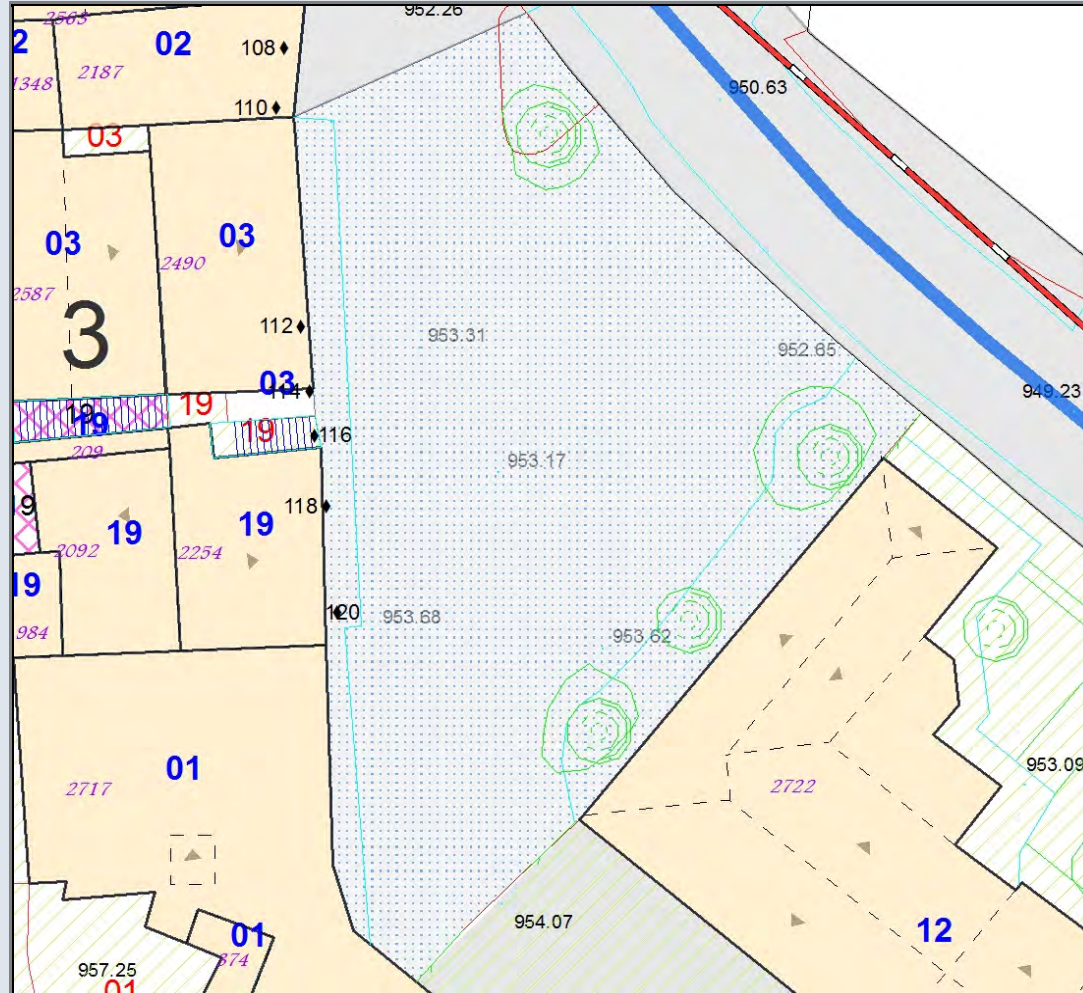





A040315	Stato Attuale	Progetto
Superficie Coperta mq:	0,00	0,00
Pertinenza scoperta mq:	0,00	0,00
H1 Monte m:	0,00	0
H2 Valle m:	0,00	0
Superficie Totale mq:	0,00	0,00
Incremento Superficie mq:		0,00
Incremento Volume mc:		0,00
Volume Piano Terra mc:	0,00	0,00
Volume Totale mc:	0,00	0,00
Indice Fabbricazione mc/mq:	0,00	0,00
Indice Copertura mq/mq:	0,00	0,00
Sup. Residenziale:		
Sup. Commerciale:	0,00	0,00
Sup. garage:	0,00	0,00
Altre Sup.non Residenziali:	0,00	0,00
Piani Monte:		
Piani Valle:		
Di cui Piani Seminterrati:		
Di cui Piani Mansarda:		
Strutture Verticali - finiture		
Strutture Verticali - materiali		
Strutture Orizzontali - materiali		
Infissi		
Tipo Copertura		
Manto Copertura		
Colore Pareti		
Tipologia:		
Stato Conservaz. Complessivo	Non Rilevato	
Dest. Uso Prevalente:	Non rilavata	
Dest. Uso PT. Monte:	Non rilavata	
Dest. Uso PT. Valle:	Non rilavata	
Utilizzo	Servizio Pubbl	
N. Alloggi:	0	0
N. Vani:	0	0
Altezza Vani	Non Rilevata	
N. Famiglie:	0	0
N. Abitanti:	0	0
Titolo:	Proprietà	
Proprietà:	pubblica	
<b>Elementi Identitari Superstiti</b>		

COD_UE	A040315	Zona	A	CM	cm	SubZona	ghinio	Isolato	3	Unità Edilizia	15
Mappali	Foglio Catastale		Età								
Via	PIAZZA S.ELEMENTARI				n. c.	SPAZIO PUBBLICO		S4			

<b>CLASSE E TIPO U.U</b>
<b>D</b>
<b>MOD. INTERVENTO</b>



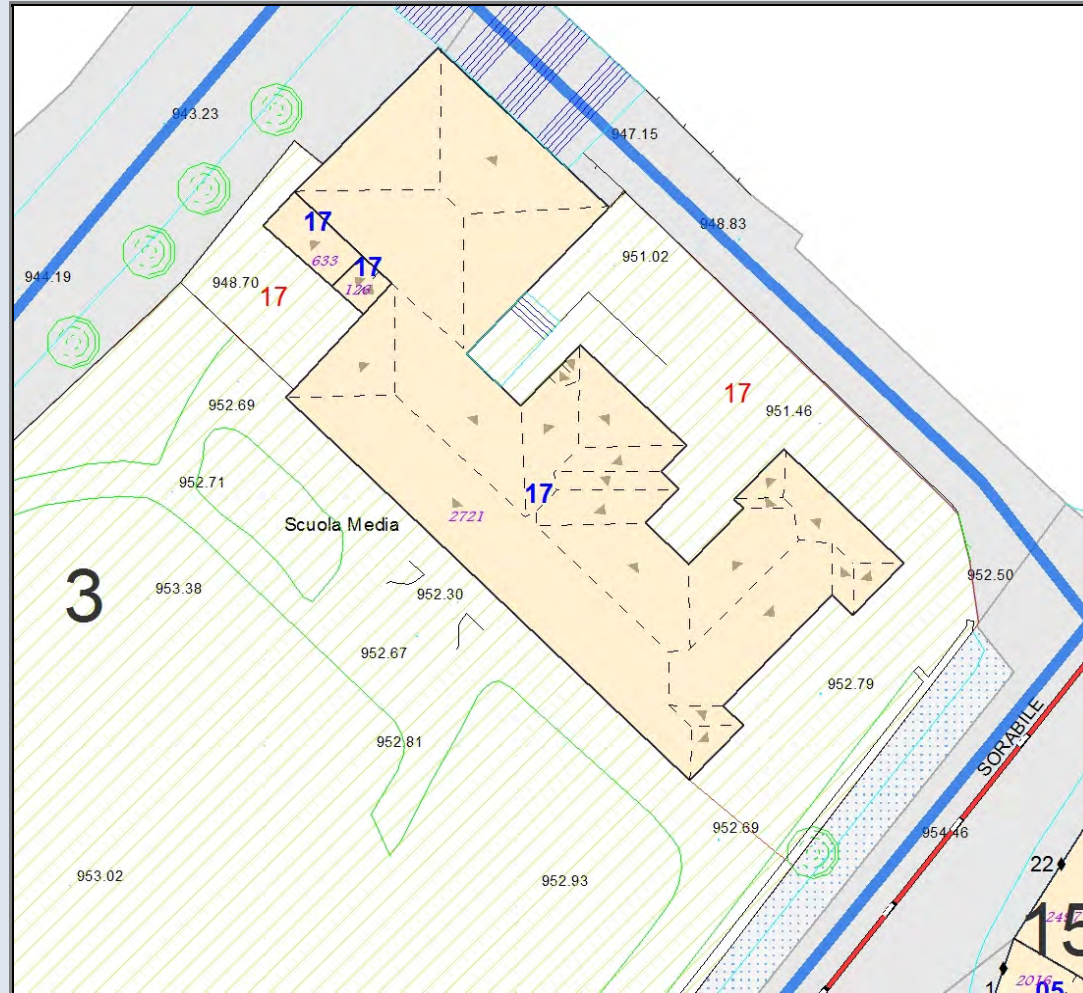
<b>MODALITA' DI INTERVENTO-PRESCRIZIONI-VINCOLI</b>
Spazio Pubblico Parcheggio scuole elementari



A040317	Stato Attuale	Progetto
Superficie Coperta mq:	739,69	739,69
Pertinenza scoperta mq:	543,59	543,59
H1 Monte m:	7,65	7,65
H2 Valle m:	11,05	11,05
Superficie Totale mq:	1 283,28	1 283,28
Incremento Superficie mq:		0,00
Incremento Volume mc:		0,00
Volume Piano Terra mc:	2 588,92	2 219,07
Volume Totale mc:	5 648,39	5 648,39
Indice Fabbricazione mc/mq:	4,40	4,40
Indice Copertura mq/mq:	0,58	0,58
Sup. Residenziale:	0,00	0,00
Sup. Commerciale:	0,00	0,00
Sup. garage:	0,00	0,00
Altre Sup.non Residenziali:	2 219,07	2 219,07
Piani Monte:	2	2
Piani Valle:	3	3
Di cui Piani Seminterrati:	0	0
Di cui Piani Mansarda:	0	0
Strutture Verticali - finiture	Miste	
Strutture Verticali - materiali	Latero-Cemen	
Strutture Orizzontali - materiali	Tinteggiatura	
Infissi	Misto	
Tipo Copertura	Padiglione	
Manto Copertura	Coppi	
Colore Pareti		
Tipologia:	Isolata	Isolata
Stato Conservaz. Complessivo	Buono	
Dest. Uso Prevalente:	Servizio Pubbl	
Dest. Uso PT. Monte:	Servizio Pubbl	
Dest. Uso PT. Valle:	Servizio Pubbl	
Utilizzo	Servizio Pubbl	
N. Alloggi:	0	0
N. Vani:	35	35
Altezza Vani	Adeguate	
N. Famiglie:	0	0
N. Abitanti:	0	0
Titolo:	Proprietà	
Proprietà:	Pubblica	
<b>Elementi Identitari Superstiti</b>		

COD_UE	A040317	Zona	A	CM	cm	SubZona	ghinio	Isolato	3	Unità Edilizia	17
Mappali	Foglio Catastale			Età	1961-1975						
Via	VICO SORABILE			n. c.	31	SPAZIO PUBBLICO					
											S1

<b>CLASSE E TIPO U.U</b>
<b>B2a</b>
<b>MOD. INTERVENTO</b>
<b>COA</b>

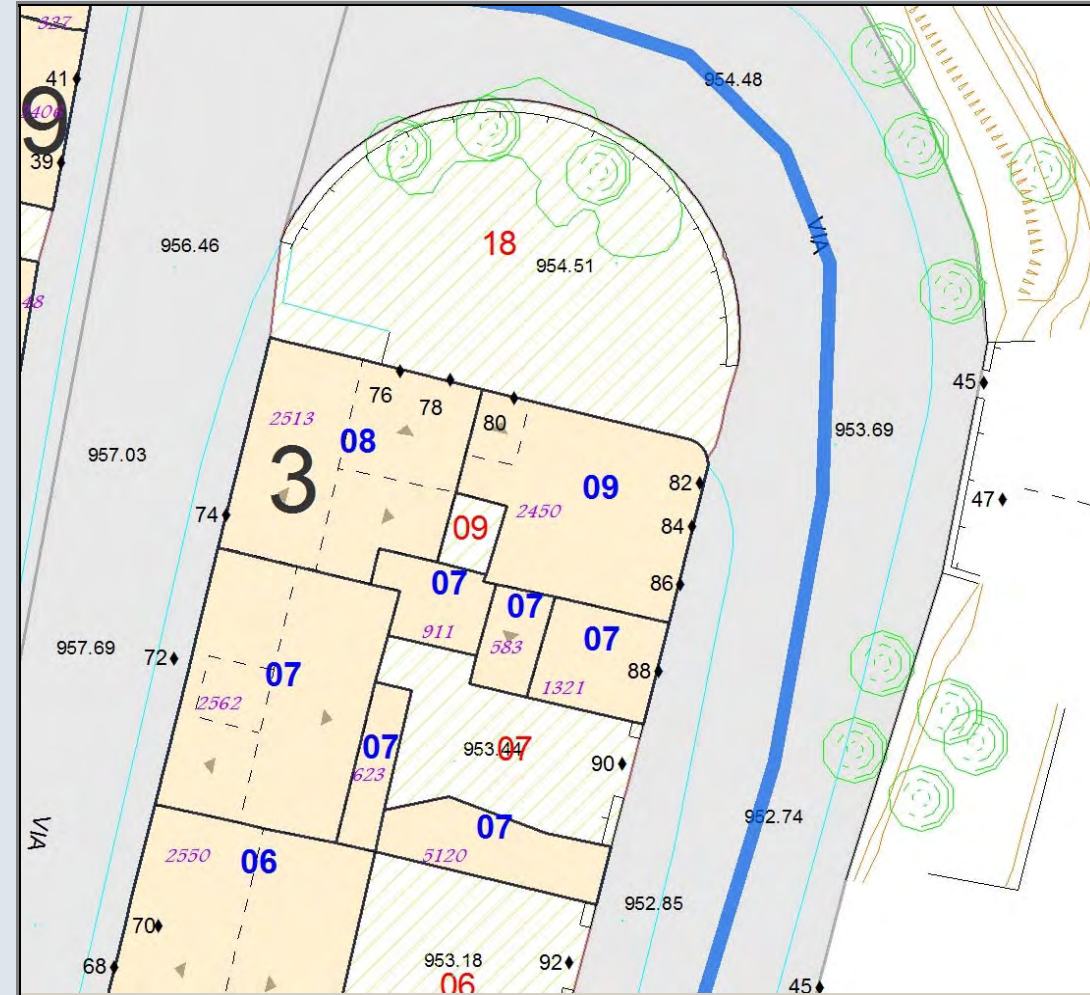


**MODALITA' DI INTERVENTO-PRESCRIZIONI-VINCOLI**

Completamento di tipo A. Scuole Medie Inferiori

A040318	Stato Attuale	Progetto
Superficie Coperta mq:	0,00	0,00
Pertinenza scoperta mq:	312,87	312,87
H1 Monte m:	0,00	0
H2 Valle m:	0,00	0
Superficie Totale mq:	312,87	312,87
Incremento Superficie mq:		0,00
Incremento Volume mc:		0,00
Volume Piano Terra mc:	0,00	0,00
Volume Totale mc:	0,00	0,00
Indice Fabbricazione mc/mq:	0,00	0,00
Indice Copertura mq/mq:	0,00	0,00
Sup. Residenziale:		
Sup. Commerciale:	0,00	0,00
Sup. garage:	0,00	0,00
Altre Sup.non Residenziali:	0,00	0,00
Piani Monte:		
Piani Valle:		
Di cui Piani Seminterrati:		
Di cui Piani Mansarda:		
Strutture Verticali - finiture		
Strutture Verticali - materiali		
Strutture Orizzontali - materiali		
Infissi		
Tipo Copertura		
Manto Copertura		
Colore Pareti		
Tipologia:		
Stato Conservaz. Complessivo	Non Rilevato	
Dest. Uso Prevalente:	Non rilavata	
Dest. Uso PT. Monte:	Non rilavata	
Dest. Uso PT. Valle:	Non rilavata	
Utilizzo	Servizio Pubbl	
N. Alloggi:	0	0
N. Vani:	0	0
Altezza Vani	Non Rilevata	
N. Famiglie:	0	0
N. Abitanti:	0	0
Titolo:	Proprietà	
Proprietà:	Pubblica	
<b>Elementi Identitari Superstiti</b>		

COD UE	A040318	Zona	A	CM	cm	SubZona	ghinio	Isolato	3	Unità Edilizia	18
Mappali	Foglio Catastale		Età								
Via	VIA SASSARI		n. c.		SPAZIO PUBBLICO						
					S3						



**MODALITA' DI INTERVENTO-PRESCRIZIONI-VINCOLI**  
 Spazio Pubblico Via Sassari

<b>CLASSE E TIPO U.U</b>
<b>D</b>
<b>MOD. INTERVENTO</b>

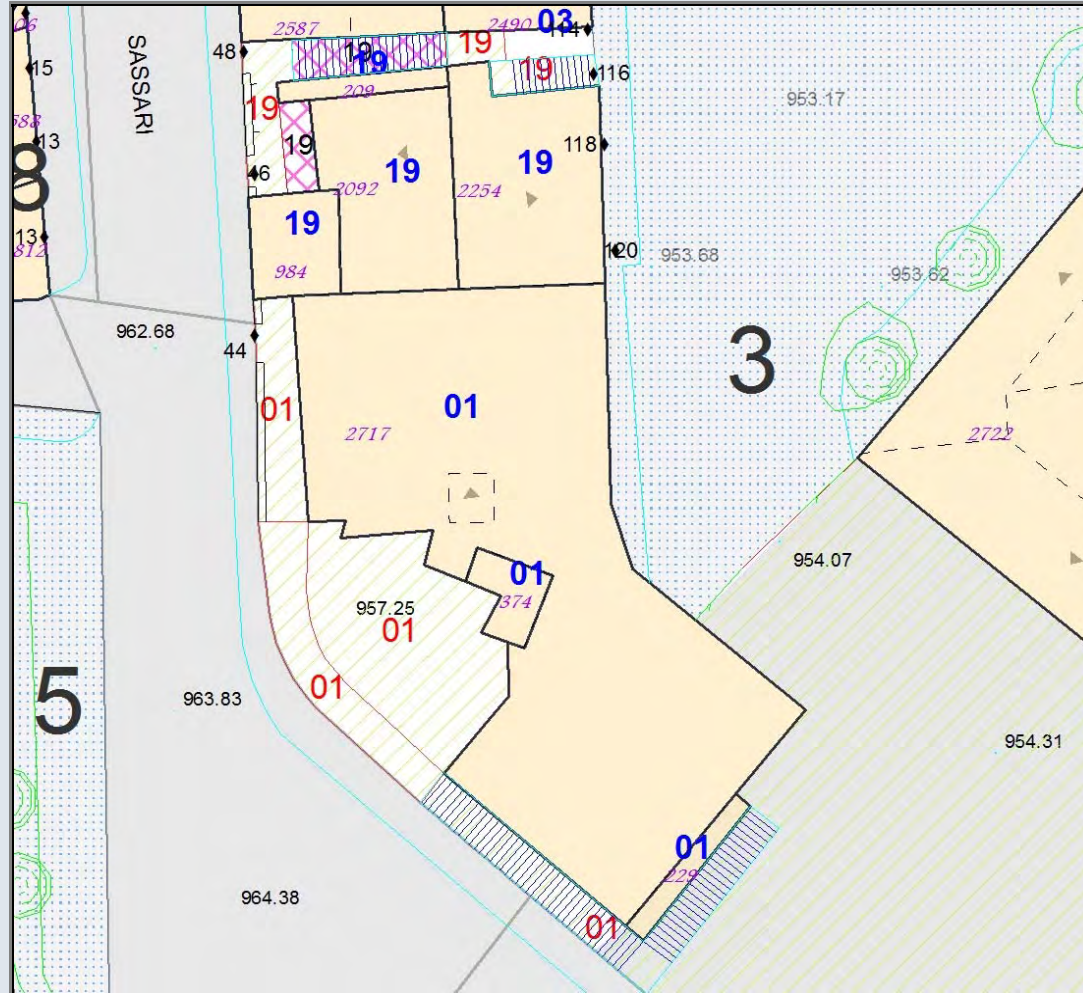




A040319	Stato Attuale	Progetto
Superficie Coperta mq:	208,66	208,66
Pertinenza scoperta mq:	31,72	31,72
H1 Monte m:	8,20	8,2
H2 Valle m:	12,90	12,9
Superficie Totale mq:	240,37	240,37
Incremento Superficie mq:		0,00
Incremento Volume mc:		0,00
Volume Piano Terra mc:	834,10	556,07
Volume Totale mc:	2 074,22	2 074,22
Indice Fabbricazione mc/mq:	8,63	8,63
Indice Copertura mq/mq:	0,87	0,87
Sup. Residenziale:	310,70	310,70
Sup. Commerciale:	185,36	185,36
Sup. garage:	30,00	30,00
Altre Sup.non Residenziali:	155,36	155,36
Piani Monte:	3	3
Piani Valle:	4	4
Di cui Piani Seminterrati:	1	1
Di cui Piani Mansarda:	0	0
Strutture Verticali - finiture	Blocchicks	
Strutture Verticali - materiali	Latero-Cemen	
Strutture Orizzontali - materiali	Tinteggiatura	
Infissi	Misto	
Tipo Copertura	Falde	
Manto Copertura	Coppi	
Colore Pareti		
Tipologia:	Contigua	Contigua
Stato Conservaz. Complessivo	Buono	
Dest. Uso Prevalente:	Residenza	
Dest. Uso PT. Monte:	Commercio-Ar	
Dest. Uso PT. Valle:	Deposito-Mag	
Utilizzo	Abitato	
N. Alloggi:	1	1
N. Vani:	20	20
Altezza Vani	Adeguata	
N. Famiglie:	1	1
N. Abitanti:	1	1
Titolo:	Proprietà	
Proprietà:	Privata	
<b>Elementi Identitari Superstiti</b>		

COD_UE	A040319	Zona	A	CM	cm	SubZona	ghinio	Isolato	3	Unità Edilizia	19
Mappali	Foglio Catastale			Età		> 1975					
Via	VIA SASSARI				n. c.	116-120		SPAZIO PUBBLICO			
Via	VIA SASSARI				n. c.	46-48					

<b>CLASSE E TIPO U.U</b>
<b>B2a</b>
<b>MOD. INTERVENTO</b>
<b>COA</b>

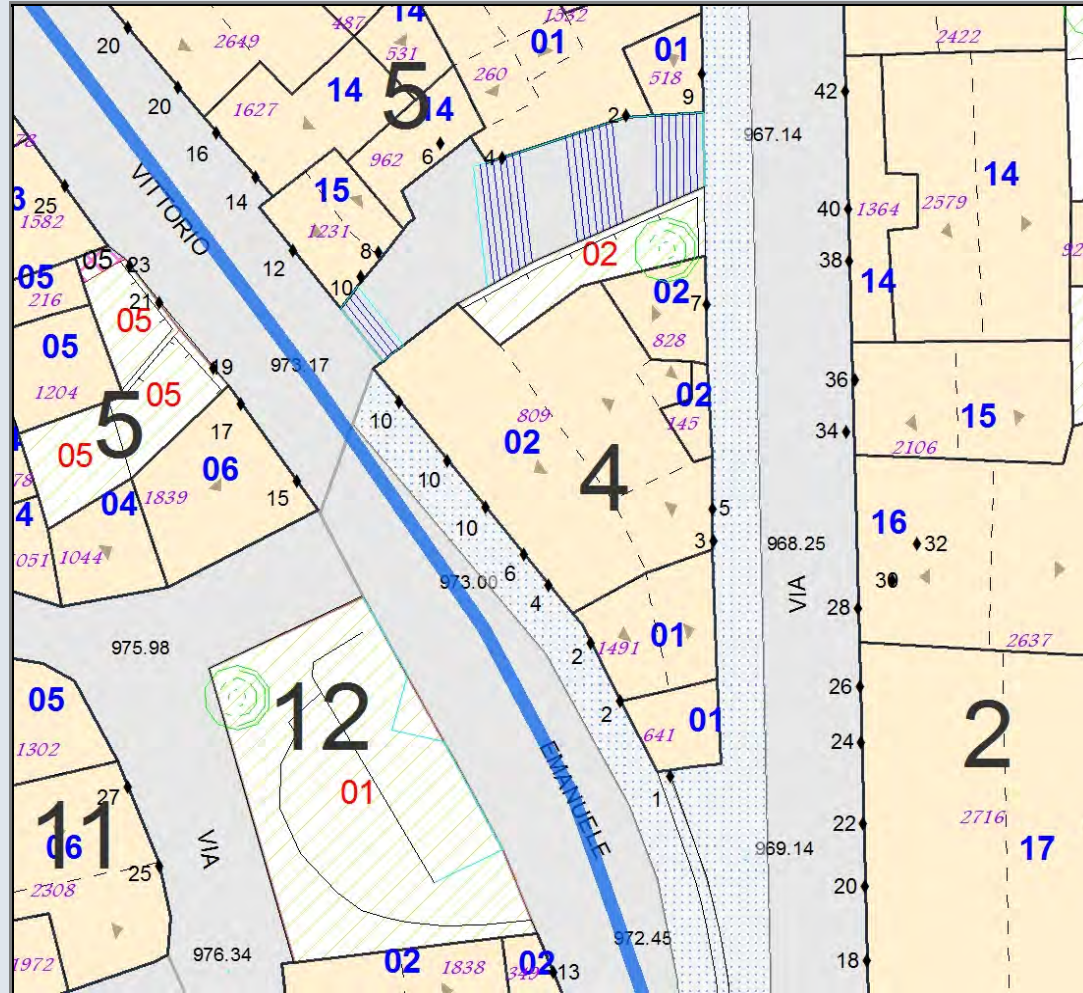


**MODALITA' DI INTERVENTO-PRESCRIZIONI-VINCOLI**  
 Completamento di tipo A.

A040401	Stato Attuale	Progetto
Superficie Coperta mq:	56,83	56,83
Pertinenza scoperta mq:	0,00	0,00
H1 Monte m:	6,15	6,15
H2 Valle m:	9,95	9,95
Superficie Totale mq:	56,83	56,83
Incremento Superficie mq:		0,00
Incremento Volume mc:		0,00
Volume Piano Terra mc:	170,49	170,49
Volume Totale mc:	565,45	565,45
Indice Fabbricazione mc/mq:	9,95	9,95
Indice Copertura mq/mq:	1,00	1,00
Sup. Residenziale:	98,66	98,66
Sup. Commerciale:	0,00	0,00
Sup. garage:	56,83	56,83
Altre Sup. non Residenziali:	15,00	15,00
Piani Monte:	2	2
Piani Valle:	3	3
Di cui Piani Seminterrati:	0	0
Di cui Piani Mansarda:	0	0
Strutture Verticali - finiture	Pietre	
Strutture Verticali - materiali	Latero-Cemen	
Strutture Orizzontali - materiali	Pietra	
Infissi	Legno	
Tipo Copertura	Falde	
Manto Copertura	Coppi	
Colore Pareti		
Tipologia:	Schiera	Schiera
Stato Conservaz. Complessivo	Mediocre	
Dest. Uso Prevalente:	Residenza	
Dest. Uso PT. Monte:	Residenza	
Dest. Uso PT. Valle:	Garage	
Utilizzo	Disabitato	
N. Alloggi:	1	1
N. Vani:	6	6
Altezza Vani	Adeguate	
N. Famiglie:	0	0
N. Abitanti:	0	0
Titolo:	Proprietà	
Proprietà:	Privata	
<b>Elementi Identitari Superstiti</b>	<b>I</b>	<b>I</b>

COD_UE	A040401	Zona	A	CM	cm	SubZona	ghinio	Isolato	4	Unità Edilizia	1
Mappali	Foglio Catastale			Età		1931 - 1950					
Via	VIA SASSARI					n. c.	1	SPAZIO PUBBLICO			
Via	CORSO VITTORIO EMANUELE					n. c.	2				

<b>CLASSE E TIPO U.U</b>
<b>A2</b>
<b>MOD. INTERVENTO</b>
<b>RET</b>




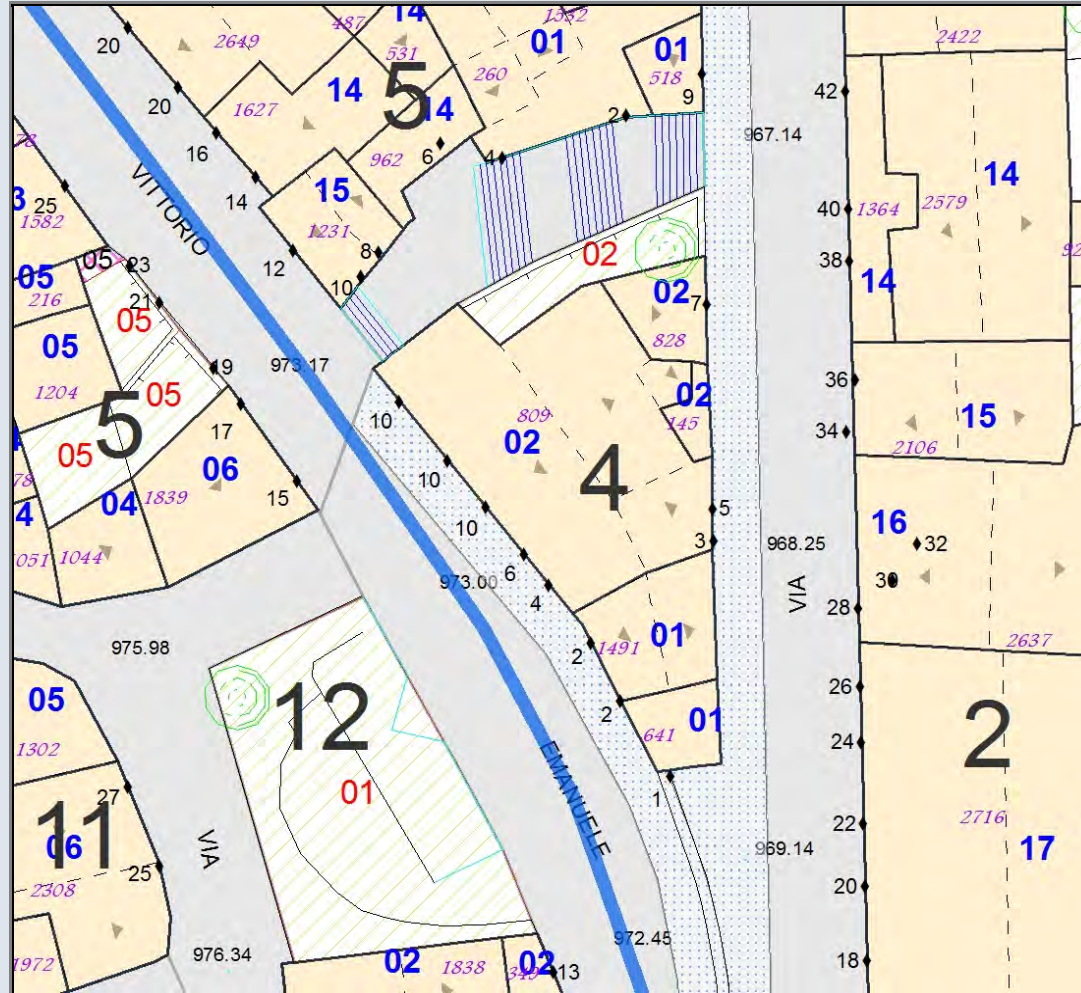
<b>MODALITA' DI INTERVENTO-PRESCRIZIONI-VINCOLI</b>
Restauro tipologico.



A040402	Stato Attuale	Progetto
Superficie Coperta mq:	203,49	238,49
Pertinenza scoperta mq:	35,61	0,61
H1 Monte m:	8,30	8,3
H2 Valle m:	13,30	13,3
Superficie Totale mq:	239,10	239,10
Incremento Superficie mq:		35,00
Incremento Volume mc:		280,00
Volume Piano Terra mc:	813,96	715,47
Volume Totale mc:	2 649,75	2 929,75
Indice Fabbricazione mc/mq:	11,08	12,25
Indice Copertura mq/mq:	0,85	1,00
Sup. Residenziale:	408,45	699,00
Sup. Commerciale:	183,00	183,00
Sup. garage:	60,00	95,00
Altre Sup.non Residenziali:	366,00	238,00
Piani Monte:	3	3
Piani Valle:	5	5
Di cui Piani Seminterrati:	2	2
Di cui Piani Mansarda:	0	0
Strutture Verticali - finiture	Miste	
Strutture Verticali - materiali	Latero-Cemen	
Strutture Orizzontali - materiali	Misto	
Infissi	Misto	Legno
Tipo Copertura	Falde	Falda Doppia
Manto Copertura	Coppi	Coppi
Colore Pareti		
Tipologia:	Contigua	Contigua
Stato Conservaz.Complexivo	Sufficiente	
Dest. Uso Prevalente:	Residenza	
Dest. Uso PT. Monte:	Commercio-Ar	
Dest. Uso PT. Valle:	Garage-Depos	
Utilizzo	Disabitato	
N. Alloggi:	3	3
N. Vani:	25	30
Altezza Vani	Adeguata	
N. Famiglie:	0	3
N. Abitanti:	0	9
Titolo:	Proprietà	
Proprietà:	Privata	
<b>Elementi Identitari Superstiti</b>		

COD_UE	A040402	Zona	A	CM	cm	SubZona	ghinio	Isolato	4	Unità Edilizia	2
Mappali	Foglio Catastale			Età		1961-1975					
Via	VIA SASSARI					n. c.	3-7		SPAZIO PUBBLICO		
Via	CORSO VITTORIO EMANUELE					n. c.	4-10				

<b>CLASSE E TIPO U.U</b>
<b>B3</b>
<b>MOD. INTERVENTO</b>
<b>COB</b>



**MODALITA' DI INTERVENTO-PRESCRIZIONI-VINCOLI**

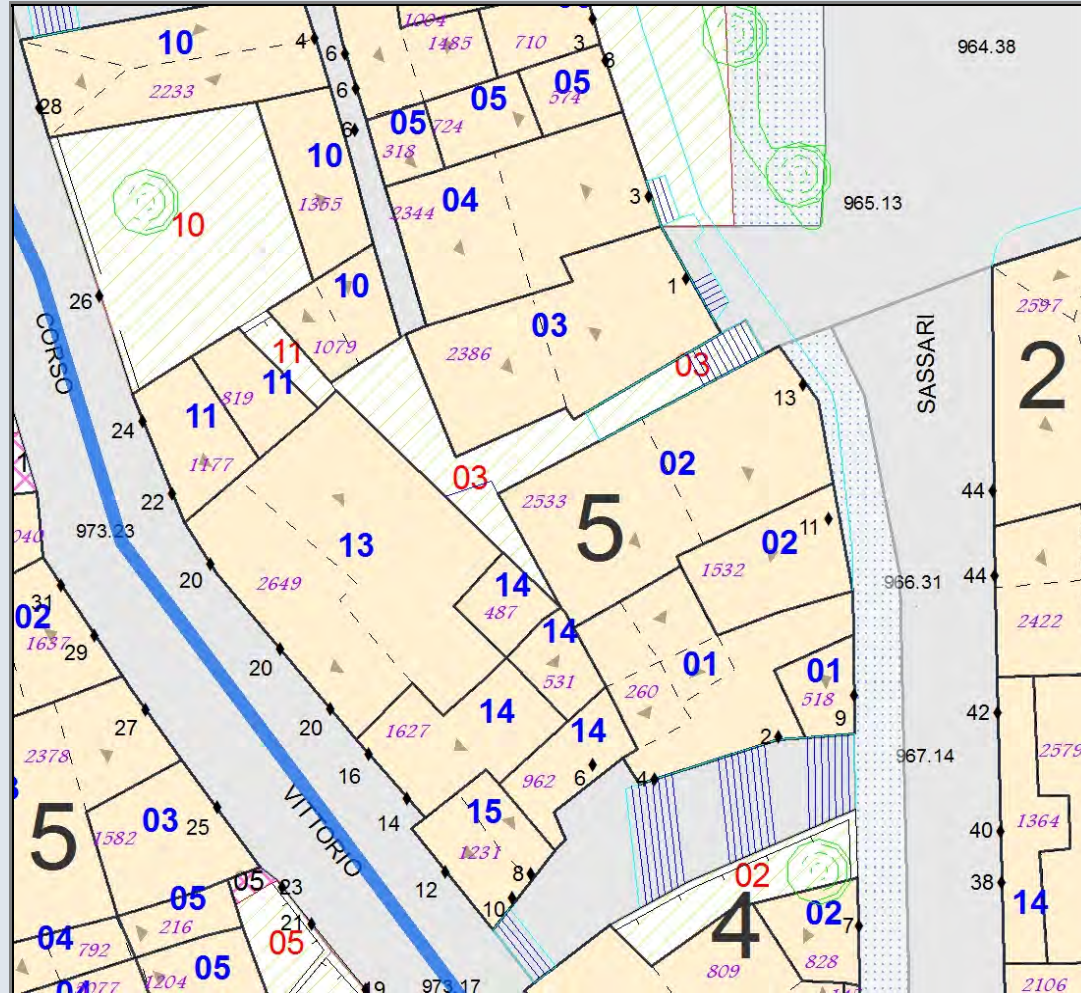
Completamento di tipo B. Costruzione nella pertinenza di un corpo di fabbrica composto da piano terra, primo e secondo. Incremento di superficie coperta di 35,00 mq. altezza sulla via sassari non maggiore di 8,00m. con incremento di volume non maggiore di 280,00 mc. Copertura del nuovo corpo a falda unica con gronda su via sassari e manto in coppi laterizi.



A040501	Stato Attuale	Progetto
Superficie Coperta mq:	102,60	102,60
Pertinenza scoperta mq:	0,00	0,00
H1 Monte m:	5,20	5,2
H2 Valle m:	7,85	7,85
Superficie Totale mq:	102,60	102,60
Incremento Superficie mq:		0,00
Incremento Volume mc:		30,00
Volume Piano Terra mc:	307,79	307,79
Volume Totale mc:	766,61	796,61
Indice Fabbricazione mc/mq:	7,47	7,76
Indice Copertura mq/mq:	1,00	1,00
Sup. Residenziale:	204,79	204,79
Sup. Commerciale:	0,00	0,00
Sup. garage:	0,00	0,00
Altre Sup. non Residenziali:	102,00	102,00
Piani Monte:	2	2
Piani Valle:	3	3
Di cui Piani Seminterrati:	1	1
Di cui Piani Mansarda:	0	0
Strutture Verticali - finiture	Blocchicls	
Strutture Verticali - materiali	Latero-Cemen	
Strutture Orizzontali - materiali	Tinteggiatura	
Infissi	Misto	Legno
Tipo Copertura	Falde	Mista
Manto Copertura	Coppi	Misto
Colore Pareti		
Tipologia:	Contigua	Contigua
Stato Conservaz. Complessivo	Sufficiente	
Dest. Uso Prevalente:	Residenza	
Dest. Uso PT. Monte:	Residenza	
Dest. Uso PT. Valle:	Deposito-Mag	
Utilizzo	Saltuario	
N. Alloggi:	1	1
N. Vani:	17	17
Altezza Vani	Adeguate	
N. Famiglie:	0	1
N. Abitanti:	0	2
Titolo:	Proprietà	
Proprietà:	Privata	
<b>Elementi Identitari Superstiti</b>		

COD_UE	A040501	Zona	A	CM	cm	SubZona	ghinio	Isolato	5	Unità Edilizia	1
Mappali	Foglio Catastale			Età		> 1975					
Via	VICO CORSO VITTORIO EMANUELE					n. c.	2-4		SPAZIO PUBBLICO		
Via	VIA SASSARI					n. c.	11				

<b>CLASSE E TIPO U.U</b>
<b>B3</b>
<b>MOD. INTERVENTO</b>
<b>COB</b>



**MODALITA' DI INTERVENTO-PRESCRIZIONI-VINCOLI**  
 Completamento di tipo B. Sostituzione del piano primo della uv 518 e ricostruzione di un piano con la gronda allineata con quella del solaio del piano primo della uv 260 con incremento di volume non maggiore di 30,00 mc e copertura piana.

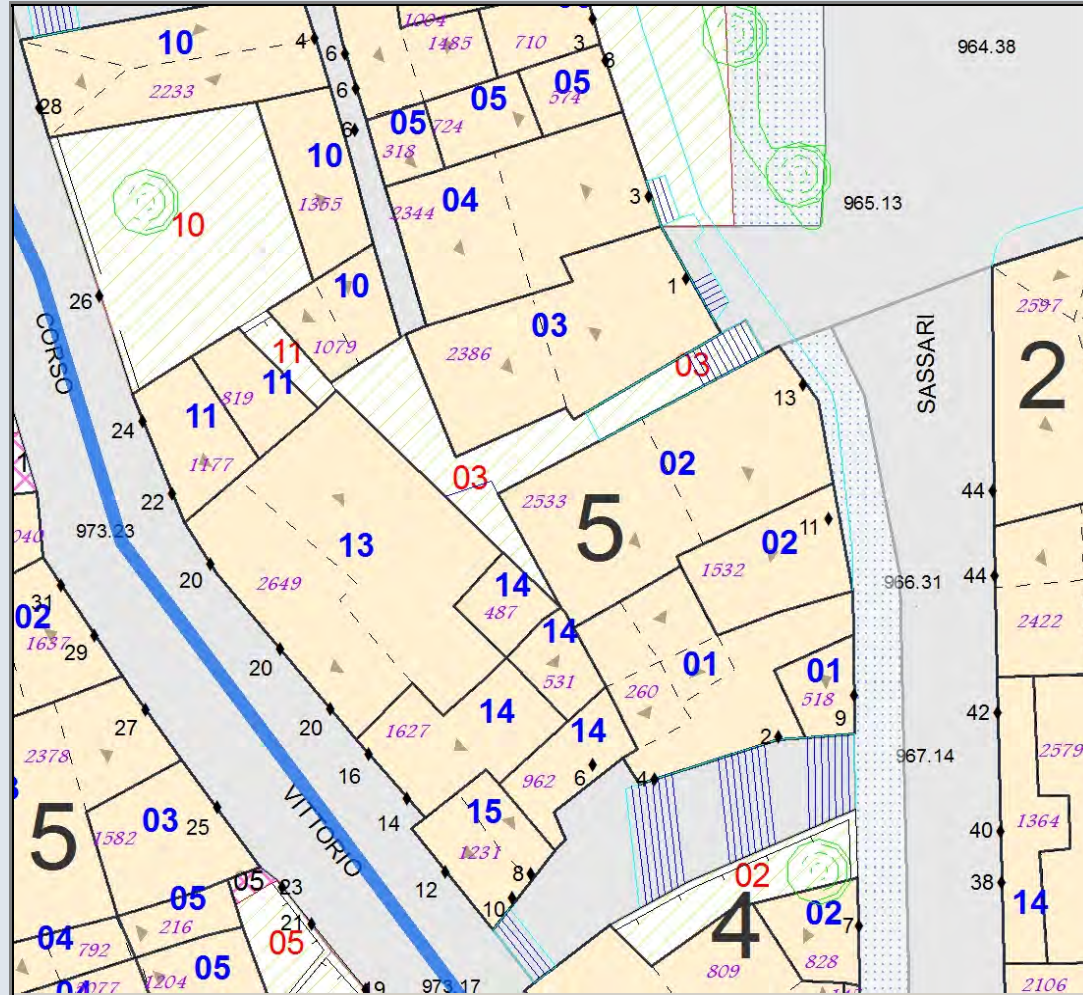




A040502	Stato Attuale	Progetto
Superficie Coperta mq:	167,43	167,43
Pertinenza scoperta mq:	0,00	0,00
H1 Monte m:	5,55	5,55
H2 Valle m:	5,55	5,55
Superficie Totale mq:	167,43	167,43
Incremento Superficie mq:		0,00
Incremento Volume mc:		0,00
Volume Piano Terra mc:	502,29	502,29
Volume Totale mc:	929,23	929,23
Indice Fabbricazione mc/mq:	5,55	5,55
Indice Copertura mq/mq:	1,00	1,00
Sup. Residenziale:	0,00	0,00
Sup. Commerciale:	0,00	0,00
Sup. garage:	0,00	0,00
Altre Sup.non Residenziali:	334,86	334,86
Piani Monte:	2	2
Piani Valle:	2	2
Di cui Piani Seminterrati:	0	0
Di cui Piani Mansarda:	0	0
Strutture Verticali - finiture	Miste	
Strutture Verticali - materiali	Misto	
Strutture Orizzontali - materiali	Misto	
Infissi	Misto	
Tipo Copertura	Falde	
Manto Copertura	Coppi	
Colore Pareti		
Tipologia:	Contigua	Contigua
Stato Conservaz.Complessivo	Mediocre	
Dest. Uso Prevalente:	Altro	
Dest. Uso PT. Monte:	Commercio-Ar	
Dest. Uso PT. Valle:	Deposito-Mag	
Utilizzo	Abitato	
N. Alloggi:	0	0
N. Vani:	8	8
Altezza Vani	Adeguate	
N. Famiglie:	0	0
N. Abitanti:	0	0
Titolo:	Proprietà	
Proprietà:	Privata	
<b>Elementi Identitari Superstiti</b>	<b>I</b>	<b>I</b>

COD_UE	A040502	Zona	A	CM	cm	SubZona	ghinio	Isolato	5	Unità Edilizia	2
Mappali	Foglio Catastale			Età		< 1900					
Via	VIA SASSARI				n. c.	11-13		SPAZIO PUBBLICO			

<b>CLASSE E TIPO U.U</b>
<b>A3</b>
<b>MOD. INTERVENTO</b>
<b>RER</b>

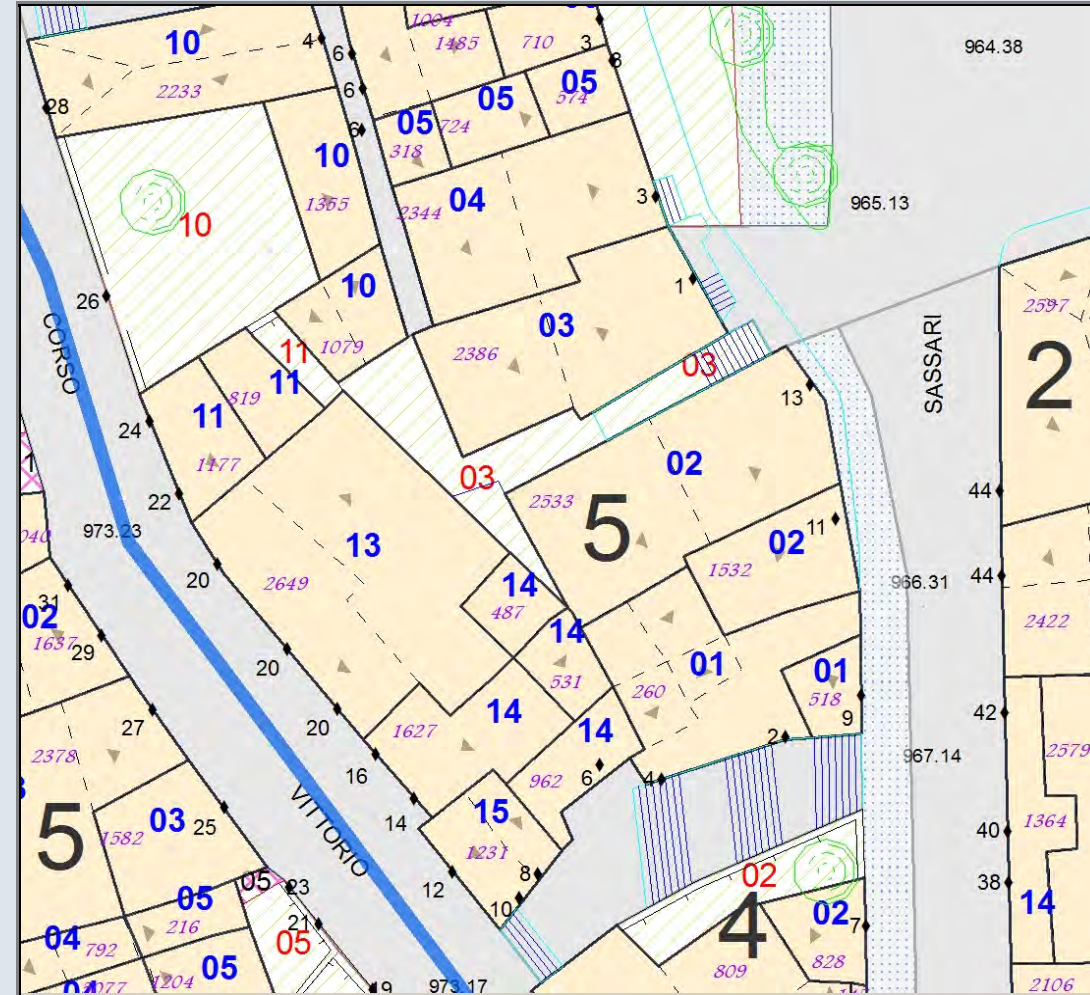


**MODALITA' DI INTERVENTO-PRESCRIZIONI-VINCOLI**  
 Restauro e ristrutturazione. Conservazione muratura in pietra faccia a vista nella uv 2533.




A040503	Stato Attuale	Progetto
Superficie Coperta mq:	101,10	101,10
Pertinenza scoperta mq:	68,89	68,89
H1 Monte m:	4,00	4
H2 Valle m:	6,90	6,9
Superficie Totale mq:	169,99	169,99
Incremento Superficie mq:		0,00
Incremento Volume mc:		0,00
Volume Piano Terra mc:	303,30	303,30
Volume Totale mc:	697,60	697,60
Indice Fabbricazione mc/mq:	4,10	4,10
Indice Copertura mq/mq:	0,59	0,59
Sup. Residenziale:	0,00	0,00
Sup. Commerciale:	202,20	202,20
Sup. garage:	0,00	0,00
Altre Sup.non Residenziali:	0,00	0,00
Piani Monte:	1	1
Piani Valle:	2	2
Di cui Piani Seminterrati:	1	1
Di cui Piani Mansarda:	0	0
Strutture Verticali - finiture	Miste	
Strutture Verticali - materiali	Legno	
Strutture Orizzontali - materiali	Tinteggiatura	
Infissi	Legno	
Tipo Copertura	Falde	
Manto Copertura	Coppi	
Colore Pareti		
Tipologia:	Contigua	Contigua
Stato Conservaz. Complessivo	Buono	
Dest. Uso Prevalente:	Commercio-Ar	
Dest. Uso PT. Monte:	Commercio-Ar	
Dest. Uso PT. Valle:	Commercio-Ar	
Utilizzo	Abitato	
N. Alloggi:	0	0
N. Vani:	3	3
Altezza Vani	Adeguate	
N. Famiglie:	0	0
N. Abitanti:	0	0
Titolo:	Proprietà	
Proprietà:	Privata	
<b>Elementi Identitari Superstiti</b>		

COD_UE	A040503	Zona	A	CM	cm	SubZona	ghinio	Isolato	5	Unità Edilizia	3
Mappali	Foglio Catastale			Età		> 1975					
Via	PIAZZA CAIROLI			n. c.		1		SPAZIO PUBBLICO			



**MODALITA' DI INTERVENTO-PRESCRIZIONI-VINCOLI**  
 Completamento di tipo A.

<b>CLASSE E TIPO U.U</b>
<b>B2a</b>
<b>MOD. INTERVENTO</b>
<b>COA</b>

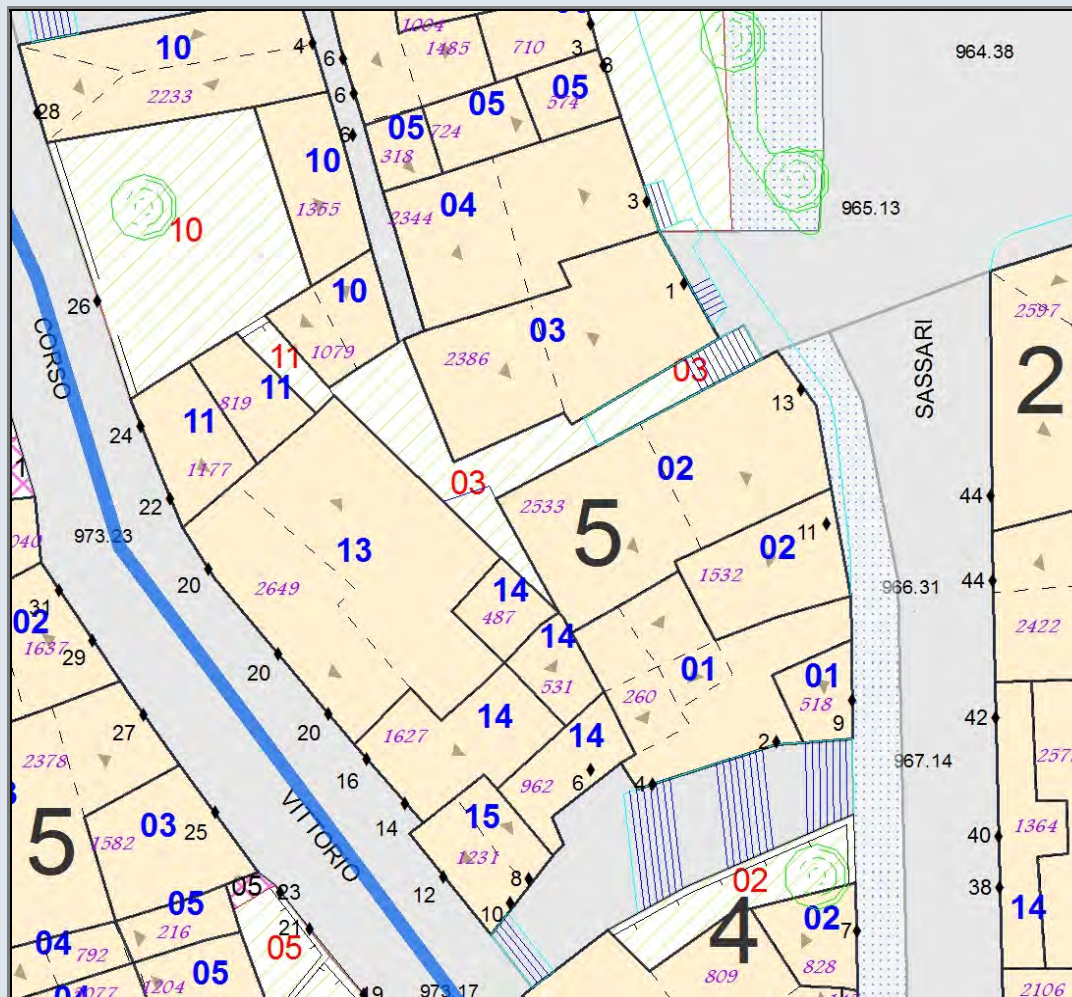




A040504	Stato Attuale	Progetto
Superficie Coperta mq:	92,78	92,78
Pertinenza scoperta mq:	0,00	0,00
H1 Monte m:	7,00	7
H2 Valle m:	9,70	9,7
Superficie Totale mq:	92,78	92,78
Incremento Superficie mq:		0,00
Incremento Volume mc:		0,00
Volume Piano Terra mc:	278,35	278,35
Volume Totale mc:	900,01	900,01
Indice Fabbricazione mc/mq:	9,70	9,70
Indice Copertura mq/mq:	1,00	1,00
Sup. Residenziale:	266,35	266,35
Sup. Commerciale:	0,00	0,00
Sup. garage:	0,00	0,00
Altre Sup.non Residenziali:	12,00	12,00
Piani Monte:	2	2
Piani Valle:	3	3
Di cui Piani Seminterrati:	1	1
Di cui Piani Mansarda:	0	0
Strutture Verticali - finiture	Miste	
Strutture Verticali - materiali	Latero-Cemen	
Strutture Orizzontali - materiali	Tinteggiatura	
Infissi	Legno	
Tipo Copertura	Falde	
Manto Copertura	Coppi	
Colore Pareti		
Tipologia:	Contigua	Contigua
Stato Conservaz. Complessivo	Buono	
Dest. Uso Prevalente:	Residenza	
Dest. Uso PT. Monte:	Residenza	
Dest. Uso PT. Valle:	Residenza	
Utilizzo	Abitato	
N. Alloggi:	1	1
N. Vani:	12	12
Altezza Vani	Adeguate	
N. Famiglie:	1	1
N. Abitanti:	3	3
Titolo:	Proprietà	
Proprietà:	Privata	
<b>Elementi Identitari Superstiti</b>		

COD_UE	A040504	Zona	A	CM	cm	SubZona	ghinio	Isolato	5	Unità Edilizia	4
Mappali	Foglio Catastale			Età		> 1975					
Via	PIAZZA CAIROLI				n. c.	3		SPAZIO PUBBLICO			

<b>CLASSE E TIPO U.U</b>
<b>B2a</b>
<b>MOD. INTERVENTO</b>
<b>COA</b>

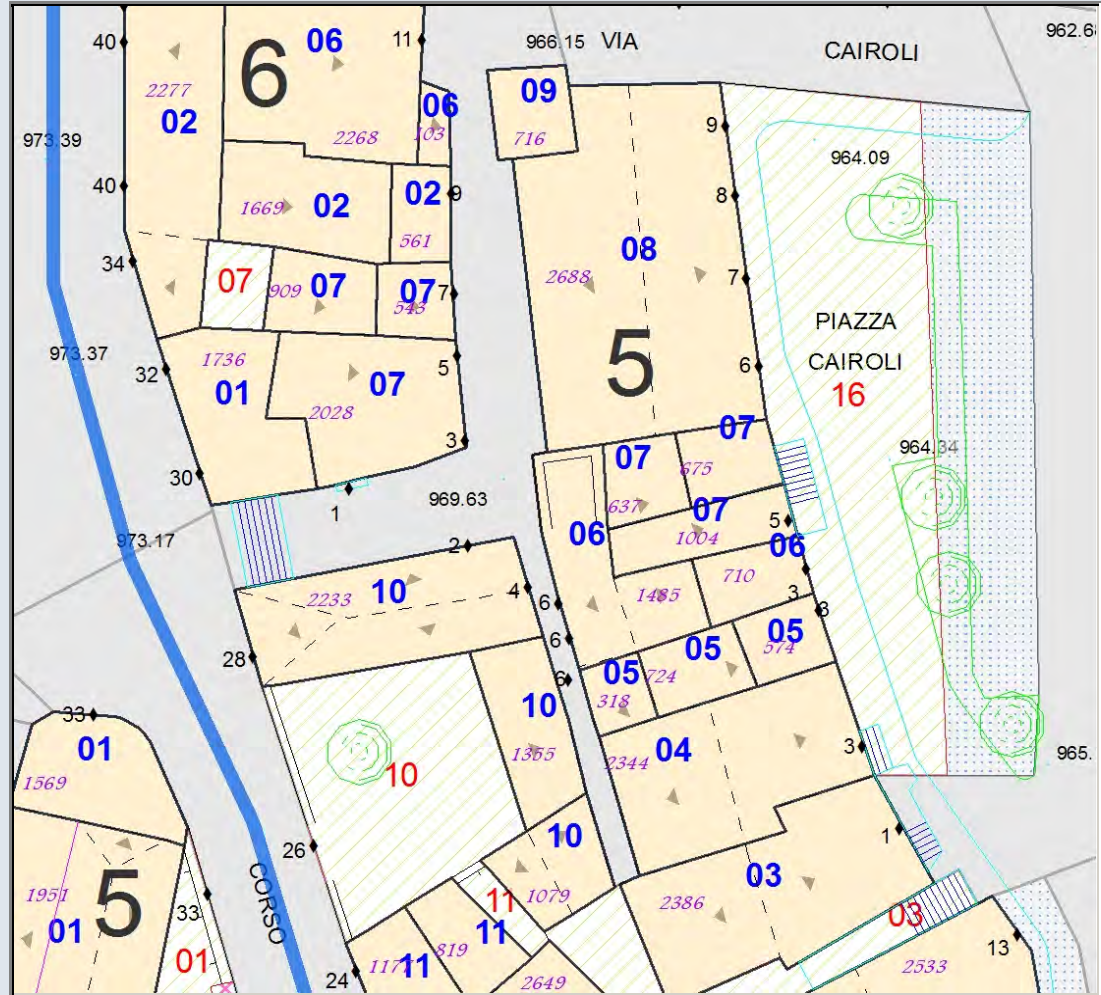


<b>MODALITA' DI INTERVENTO-PRESCRIZIONI-VINCOLI</b>
Completamento di tipo A.

A040505	Stato Attuale	Progetto
Superficie Coperta mq:	47,39	47,39
Pertinenza scoperta mq:	0,00	0,00
H1 Monte m:	7,00	7
H2 Valle m:	10,00	10
Superficie Totale mq:	47,39	47,39
Incremento Superficie mq:		0,00
Incremento Volume mc:		0,00
Volume Piano Terra mc:	142,17	142,17
Volume Totale mc:	521,94	521,94
Indice Fabbricazione mc/mq:	11,01	11,01
Indice Copertura mq/mq:	1,00	1,00
Sup. Residenziale:	177,56	177,56
Sup. Commerciale:	0,00	0,00
Sup. garage:	0,00	0,00
Altre Sup.non Residenziali:	12,00	12,00
Piani Monte:	2	2
Piani Valle:	4	4
Di cui Piani Seminterrati:	1	1
Di cui Piani Mansarda:	0	0
Strutture Verticali - finiture	Miste	
Strutture Verticali - materiali	Latero-Cemen	
Strutture Orizzontali - materiali	Tinteggiatura	
Infissi	Misto	
Tipo Copertura	Falde	
Manto Copertura	Coppi	
Colore Pareti		
Tipologia:	Contigua	Contigua
Stato Conservaz.Complessivo	Buono	
Dest. Uso Prevalente:	Residenza	
Dest. Uso PT. Monte:	Residenza	
Dest. Uso PT. Valle:	Residenza	
Utilizzo	Abitato	
N. Alloggi:	1	1
N. Vani:	12	12
Altezza Vani	Adeguate	
N. Famiglie:	1	1
N. Abitanti:	2	2
Titolo:	Proprietà	
Proprietà:	Privata	
<b>Elementi Identitari Superstiti</b>		

COD_UE	A040505	Zona	A	CM	cm	SubZona	ghinio	Isolato	5	Unità Edilizia	5
Mappali	Foglio Catastale			Età		> 1975					
Via	PIAZZA CAIROLI				n. c.	3		SPAZIO PUBBLICO			

<b>CLASSE E TIPO U.U</b>
<b>B2a</b>
<b>MOD. INTERVENTO</b>
<b>COA</b>



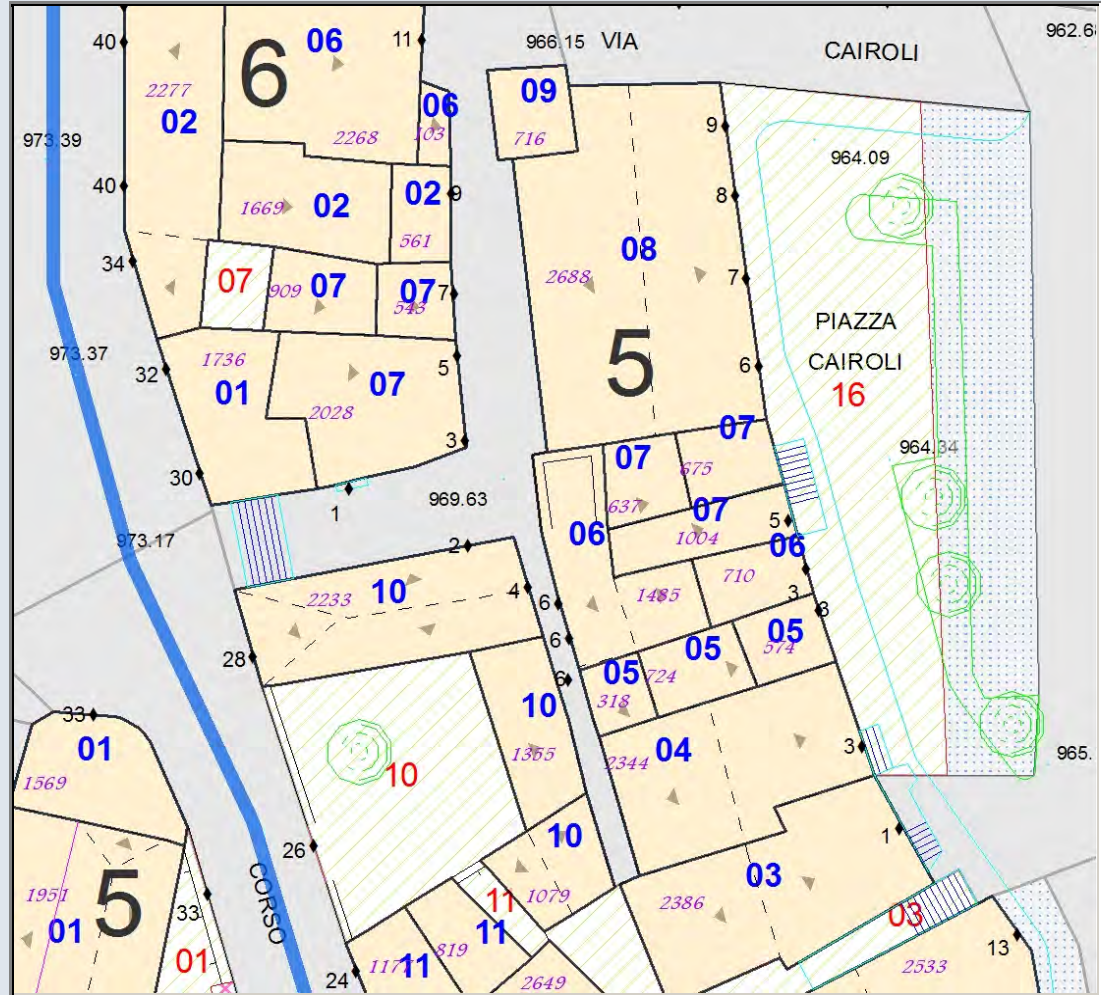
**MODALITA' DI INTERVENTO-PRESCRIZIONI-VINCOLI**  
 Completamento di tipo A.



A040506	Stato Attuale	Progetto
Superficie Coperta mq:	72,85	72,85
Pertinenza scoperta mq:	0,00	0,00
H1 Monte m:	1,90	5,8
H2 Valle m:	4,55	8,8
Superficie Totale mq:	72,85	72,85
Incremento Superficie mq:		0,00
Incremento Volume mc:		26,74
Volume Piano Terra mc:	218,54	218,54
Volume Totale mc:	248,26	275,00
Indice Fabbricazione mc/mq:	3,41	3,78
Indice Copertura mq/mq:	1,00	1,00
Sup. Residenziale:	0,00	144,00
Sup. Commerciale:	0,00	0,00
Sup. garage:	0,00	40,00
Altre Sup. non Residenziali:	72,85	32,00
Piani Monte:	1	2
Piani Valle:	1	3
Di cui Piani Seminterrati:	1	1
Di cui Piani Mansarda:	0	0
Strutture Verticali - finiture	Pietre	
Strutture Verticali - materiali	Legno	
Strutture Orizzontali - materiali	Pietra	
Infissi	Legno	Legno
Tipo Copertura	Falde	Falda Doppia
Manto Copertura	Coppi	Coppi
Colore Pareti		
Tipologia:	Contigua	Contigua
Stato Conservaz. Complessivo	Rudere	
Dest. Uso Prevalente:	Altro	
Dest. Uso PT. Monte:	Altro	
Dest. Uso PT. Valle:	Altro	
Utilizzo	Disabitato	
N. Alloggi:	0	1
N. Vani:	1	8
Altezza Vani	Adeguate	
N. Famiglie:	0	1
N. Abitanti:	0	4
Titolo:	Proprietà	
Proprietà:	Privata	
<b>Elementi Identitari Superstiti</b>	<b>1</b>	

COD_UE	A040506	Zona	A	CM	cm	SubZona	ghinio	Isolato	5	Unità Edilizia	6
Mappali	Foglio Catastale			Età		< 1900					
Via	PIAZZA CAIROLI			n. c.		3		SPAZIO PUBBLICO			

<b>CLASSE E TIPO U.U</b>
<b>B5</b>
<b>MOD. INTERVENTO</b>
<b>SOS</b>

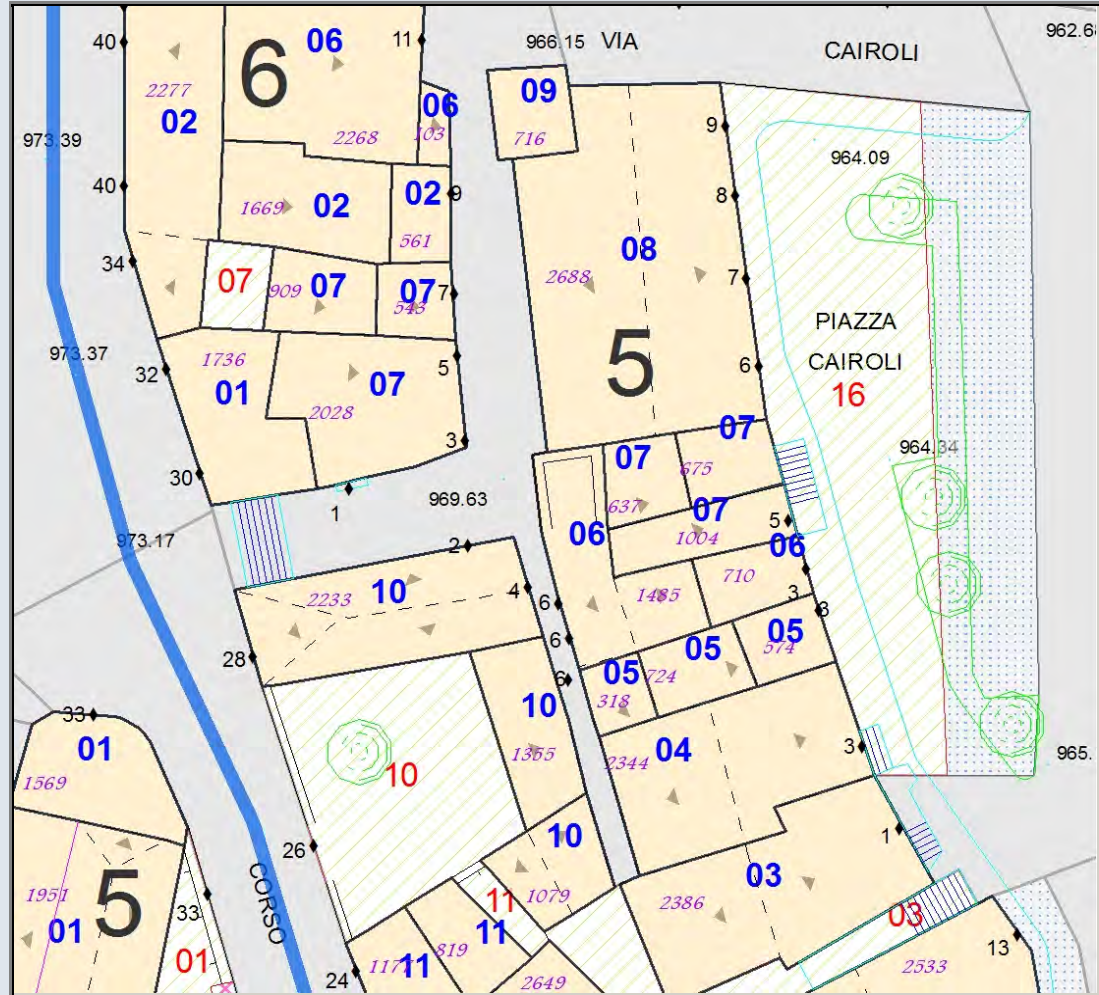


**MODALITA' DI INTERVENTO-PRESCRIZIONI-VINCOLI**  
 Sostituzione edilizia. Costruzione di un fabbricato composto da tre piani sulla uv n.710 e due sulla uv n.1485. Altezza di gronda non maggiore di 8,80 m sulla piazza cairolì e di 5,80 m su via argiolas, volume complessivo non maggiore di (167,00+313,00)mc. Copertura a falda doppia e manto in coppi laterizi.

A040507	Stato Attuale	Progetto
Superficie Coperta mq:	61,39	61,39
Pertinenza scoperta mq:	0,00	0,00
H1 Monte m:	8,40	9
H2 Valle m:	8,40	9
Superficie Totale mq:	61,39	61,39
Incremento Superficie mq:		0,00
Incremento Volume mc:		10,00
Volume Piano Terra mc:	184,17	0,00
Volume Totale mc:	544,01	554,01
Indice Fabbricazione mc/mq:	8,86	9,02
Indice Copertura mq/mq:	1,00	1,00
Sup. Residenziale:	122,78	122,00
Sup. Commerciale:	0,00	0,00
Sup. garage:	0,00	61,00
Altre Sup.non Residenziali:	0,00	0,00
Piani Monte:	2	3
Piani Valle:	2	3
Di cui Piani Seminterrati:	0	0
Di cui Piani Mansarda:	0	0
Strutture Verticali - finiture	Miste	
Strutture Verticali - materiali	Latero-Cemen	
Strutture Orizzontali - materiali	Tinteggiatura	
Infissi	Legno	Legno
Tipo Copertura	Falde	Falda Unica
Manto Copertura	Coppi	Coppi
Colore Pareti		
Tipologia:	Contigua	Contigua
Stato Conservaz.Complessivo	Buono	
Dest. Uso Prevalente:	Residenza	
Dest. Uso PT. Monte:	Residenza	
Dest. Uso PT. Valle:	Residenza	
Utilizzo	Disabitato	
N. Alloggi:	1	1
N. Vani:	8	9
Altezza Vani	Adeguate	
N. Famiglie:	0	1
N. Abitanti:	0	3
Titolo:	Proprietà	
Proprietà:	Privata	
<b>Elementi Identitari Superstiti</b>		

COD_UE	A040507	Zona	A	CM	cm	SubZona	ghinio	Isolato	5	Unità Edilizia	7
Mappali	Foglio Catastale			Età		1961-1975					
Via	PIAZZA CAIROLI				n. c.	5	SPAZIO PUBBLICO				

<b>CLASSE E TIPO U.U</b>
<b>B5</b>
<b>MOD. INTERVENTO</b>
<b>SOS</b>



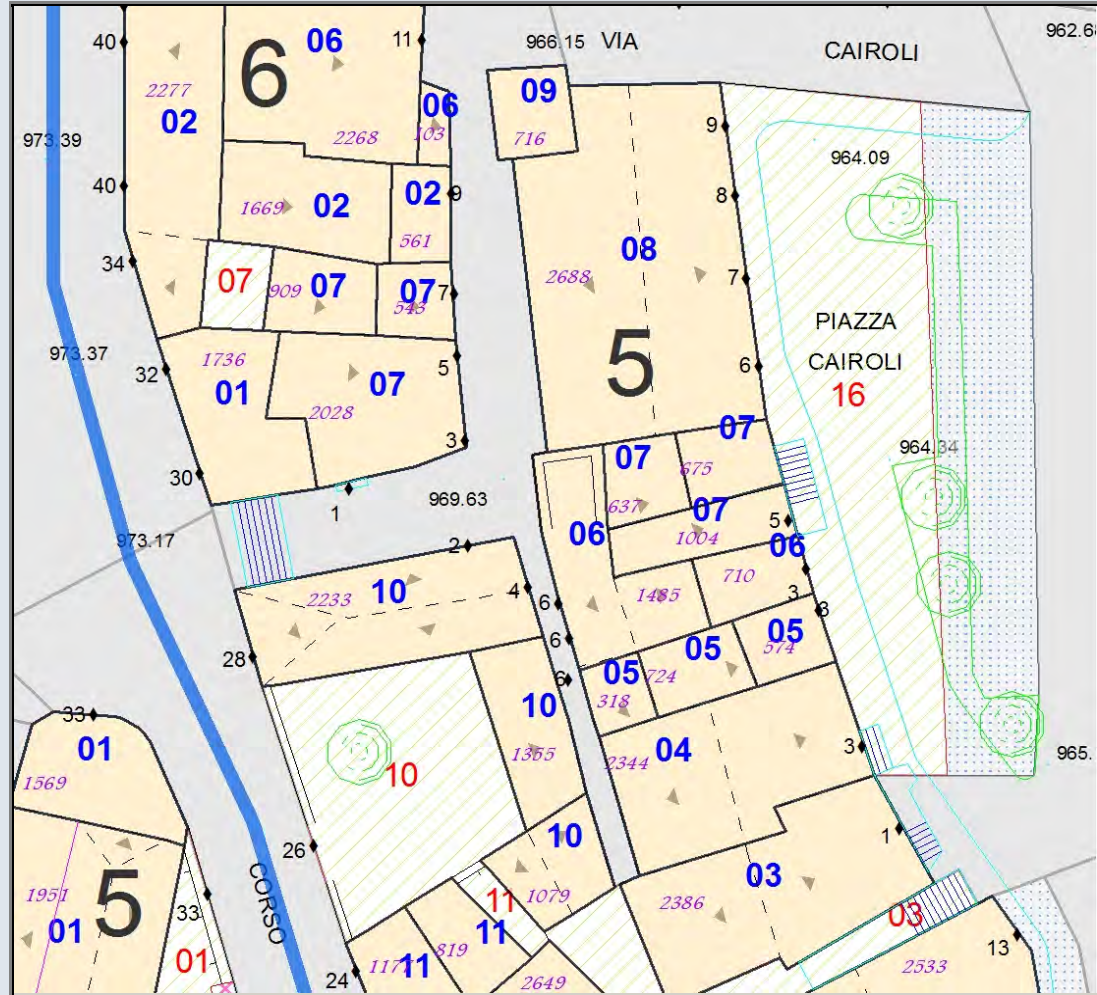
**MODALITA' DI INTERVENTO-PRESCRIZIONI-VINCOLI**  
 Sostituzione Edilizia. Costruzione di un fabbricato composto da piano terra, primo e secondo con altezza massima su piazza cairolì non maggiore di 9,00m. Incremento di volume non maggiore di 10,00mc. Copertura a falda unica e manto in coppi laterizi.



A040508	Stato Attuale	Progetto
Superficie Coperta mq:	197,75	197,75
Pertinenza scoperta mq:	0,00	0,00
H1 Monte m:	9,75	9,75
H2 Valle m:	12,80	12,8
Superficie Totale mq:	197,75	197,75
Incremento Superficie mq:		0,00
Incremento Volume mc:		0,00
Volume Piano Terra mc:	889,86	593,24
Volume Totale mc:	2 531,14	2 531,14
Indice Fabbricazione mc/mq:	12,80	12,80
Indice Copertura mq/mq:	1,00	1,00
Sup. Residenziale:	595,23	595,23
Sup. Commerciale:	0,00	0,00
Sup. garage:	195,75	195,75
Altre Sup.non Residenziali:	0,00	0,00
Piani Monte:	3	3
Piani Valle:	4	4
Di cui Piani Seminterrati:	1	1
Di cui Piani Mansarda:	0	0
Strutture Verticali - finiture	Miste	
Strutture Verticali - materiali	Latero-Cemen	
Strutture Orizzontali - materiali	Mattonelle	
Infissi	Misto	
Tipo Copertura	Falde	
Manto Copertura	Pannelli	
Colore Pareti		
Tipologia:	Contigua	Contigua
Stato Conservaz.Complessivo	Buono	
Dest. Uso Prevalente:	Residenza	
Dest. Uso PT. Monte:	Residenza	
Dest. Uso PT. Valle:	Garage	
Utilizzo	Abitato	
N. Alloggi:	3	3
N. Vani:	29	29
Altezza Vani	Adeguate	
N. Famiglie:	2	2
N. Abitanti:	8	8
Titolo:	Proprietà	
Proprietà:	Privata	
<b>Elementi Identitari Superstiti</b>		

COD_UE	A040508	Zona	A	CM	cm	SubZona	ghinio	Isolato	5	Unità Edilizia	8
Mappali	Foglio Catastale			Età		> 1975					
Via	VIA ARGIOLAS					n. c.	SPAZIO PUBBLICO				
Via	PIAZZA CAIROLI					n. c.	6-9				

<b>CLASSE E TIPO U.U</b>
<b>B2a</b>
<b>MOD. INTERVENTO</b>
<b>COA</b>



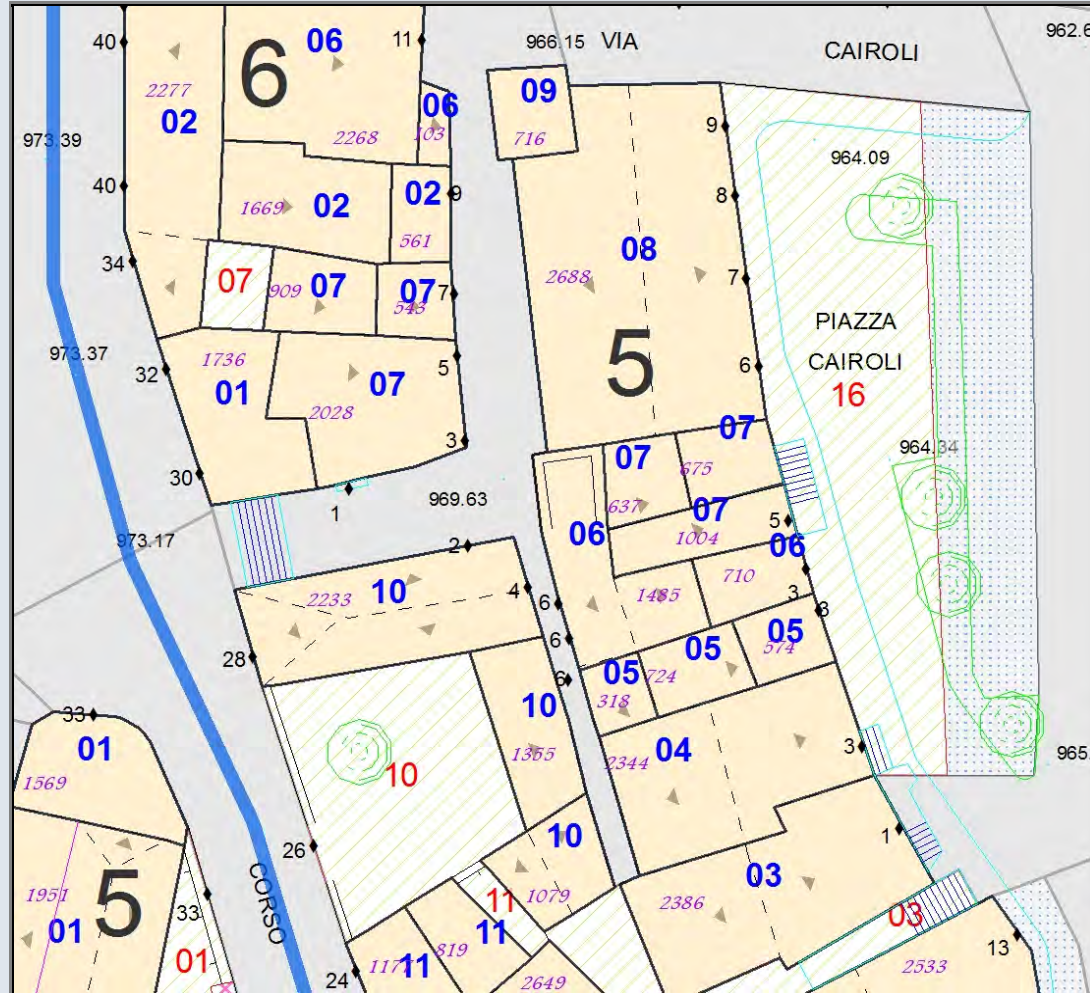
**MODALITA' DI INTERVENTO-PRESCRIZIONI-VINCOLI**  
 Completamento di tipo A.



A040509	Stato Attuale	Progetto
Superficie Coperta mq:	19,26	19,26
Pertinenza scoperta mq:	0,00	0,00
H1 Monte m:	2,90	2,9
H2 Valle m:	2,90	2,9
Superficie Totale mq:	19,26	19,26
Incremento Superficie mq:		0,00
Incremento Volume mc:		0,00
Volume Piano Terra mc:	55,84	57,77
Volume Totale mc:	55,84	55,84
Indice Fabbricazione mc/mq:	2,90	2,90
Indice Copertura mq/mq:	1,00	1,00
Sup. Residenziale:	0,00	0,00
Sup. Commerciale:	0,00	0,00
Sup. garage:	19,26	19,26
Altre Sup.non Residenziali:	0,00	0,00
Piani Monte:	1	1
Piani Valle:	1	1
Di cui Piani Seminterrati:	0	0
Di cui Piani Mansarda:	0	0
Strutture Verticali - finiture	Miste	
Strutture Verticali - materiali	Latero-Cemen	
Strutture Orizzontali - materiali	Non Finito	
Infissi	Ferro	
Tipo Copertura	Falda Unica	
Manto Copertura	Coppi	
Colore Pareti		
Tipologia:	Contigua	Contigua
Stato Conservaz.Complessivo	Mediocre	
Dest. Uso Prevalente:	Garage	
Dest. Uso PT. Monte:	Garage	
Dest. Uso PT. Valle:	Garage	
Utilizzo	Abitato	
N. Alloggi:	0	0
N. Vani:	1	1
Altezza Vani	Adeguata	
N. Famiglie:	0	0
N. Abitanti:	0	0
Titolo:	Proprietà	
Proprietà:	Privata	
<b>Elementi Identitari Superstiti</b>		

COD_UE	A040509	Zona	A	CM	cm	SubZona	ghinio	Isolato	5	Unità Edilizia	9	
Mappali	Foglio Catastale			Età		1901 - 1930						
Via	VIA ARGIOLAS					n. c.	snc	SPAZIO PUBBLICO				
Via	VIA CAIROLI					n. c.	snc					

<b>CLASSE E TIPO U.U</b>
<b>B4</b>
<b>MOD. INTERVENTO</b>
<b>DEM</b>

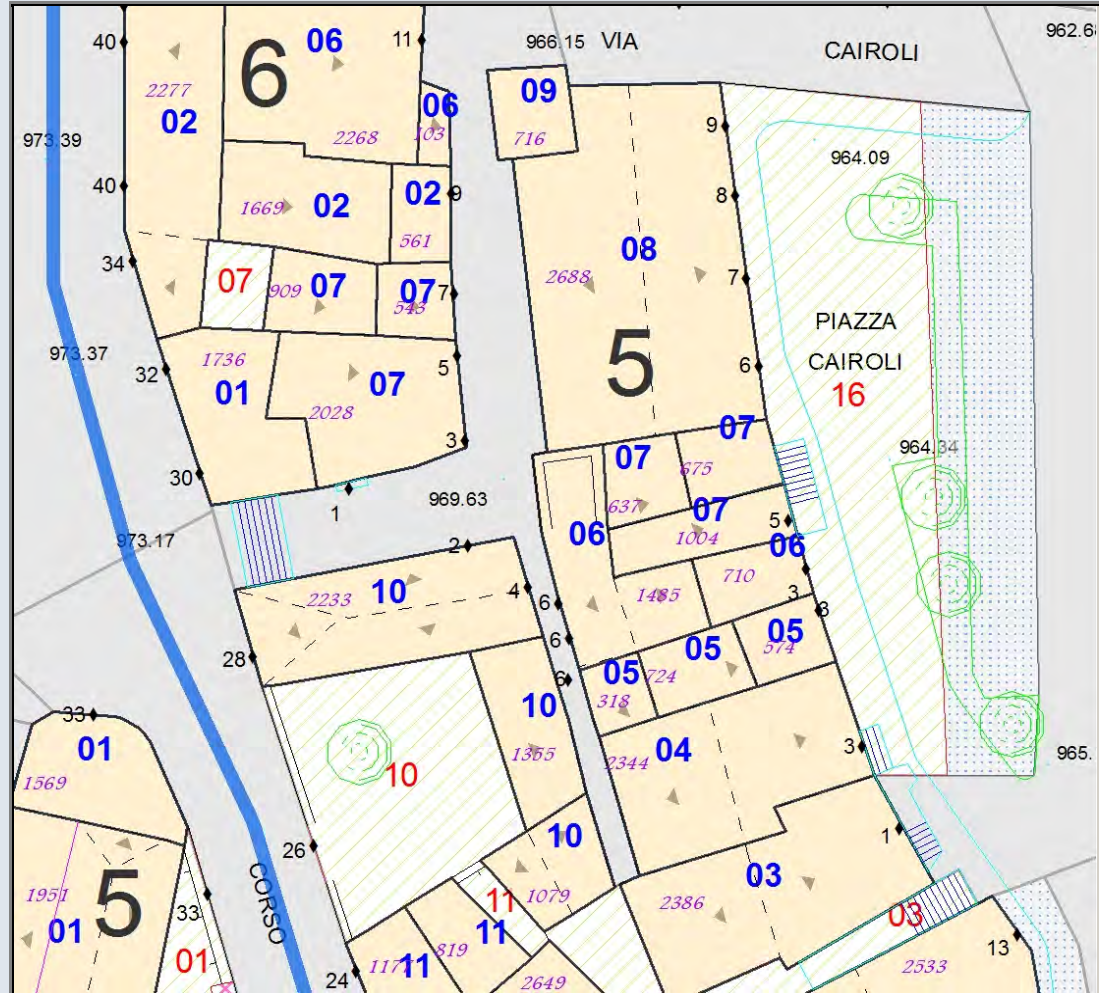


**MODALITA' DI INTERVENTO-PRESCRIZIONI-VINCOLI**  
 Demolizione senza ricostruzione per allargamento stradale.



A040510	Stato Attuale	Progetto
Superficie Coperta mq:	141,52	141,52
Pertinenza scoperta mq:	129,27	129,27
H1 Monte m:	5,75	5,75
H2 Valle m:	8,60	8,6
Superficie Totale mq:	270,79	270,79
Incremento Superficie mq:		0,00
Incremento Volume mc:		0,00
Volume Piano Terra mc:	495,32	424,56
Volume Totale mc:	809,00	809,00
Indice Fabbricazione mc/mq:	2,99	2,99
Indice Copertura mq/mq:	0,52	0,52
Sup. Residenziale:	0,00	0,00
Sup. Commerciale:	80,00	80,00
Sup. garage:	0,00	0,00
Altre Sup.non Residenziali:	224,56	224,56
Piani Monte:	2	2
Piani Valle:	3	3
Di cui Piani Seminterrati:	1	1
Di cui Piani Mansarda:	0	0
Strutture Verticali - finiture	Pietre	
Strutture Verticali - materiali	Latero-Cemen	
Strutture Orizzontali - materiali	Misto	
Infissi	Misto	
Tipo Copertura	Falde	
Manto Copertura	Coppi	
Colore Pareti		
Tipologia:	Corte	Corte
Stato Conservaz.Complessivo	Sufficiente	
Dest. Uso Prevalente:	Commercio-Ar	
Dest. Uso PT. Monte:	Commercio-Ar	
Dest. Uso PT. Valle:	Deposito-Mag	
Utilizzo	Abitato	
N. Alloggi:	0	0
N. Vani:	7	7
Altezza Vani	Adeguate	
N. Famiglie:	0	0
N. Abitanti:	0	0
Titolo:	Proprietà	
Proprietà:	Privata	
<b>Elementi Identitari Superstiti</b>	<b>I</b>	<b>I</b>

COD_UE	A040510	Zona	A	CM	cm	SubZona	ghinio	Isolato	5	Unità Edilizia	10
Mappali	Foglio Catastale			Età		1931 - 1950					
Via	VIA ARGIOLAS					n. c.	SPAZIO PUBBLICO				
Via	CORSO VITTORIO EMANUELE					n. c.	28-30				



**MODALITA' DI INTERVENTO-PRESCRIZIONI-VINCOLI**

Restauro tipologico.

**CLASSE E TIPO U.U**

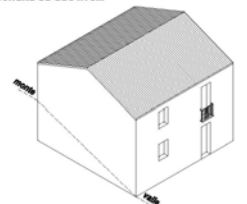
**A2**

**MOD. INTERVENTO**

**RET**



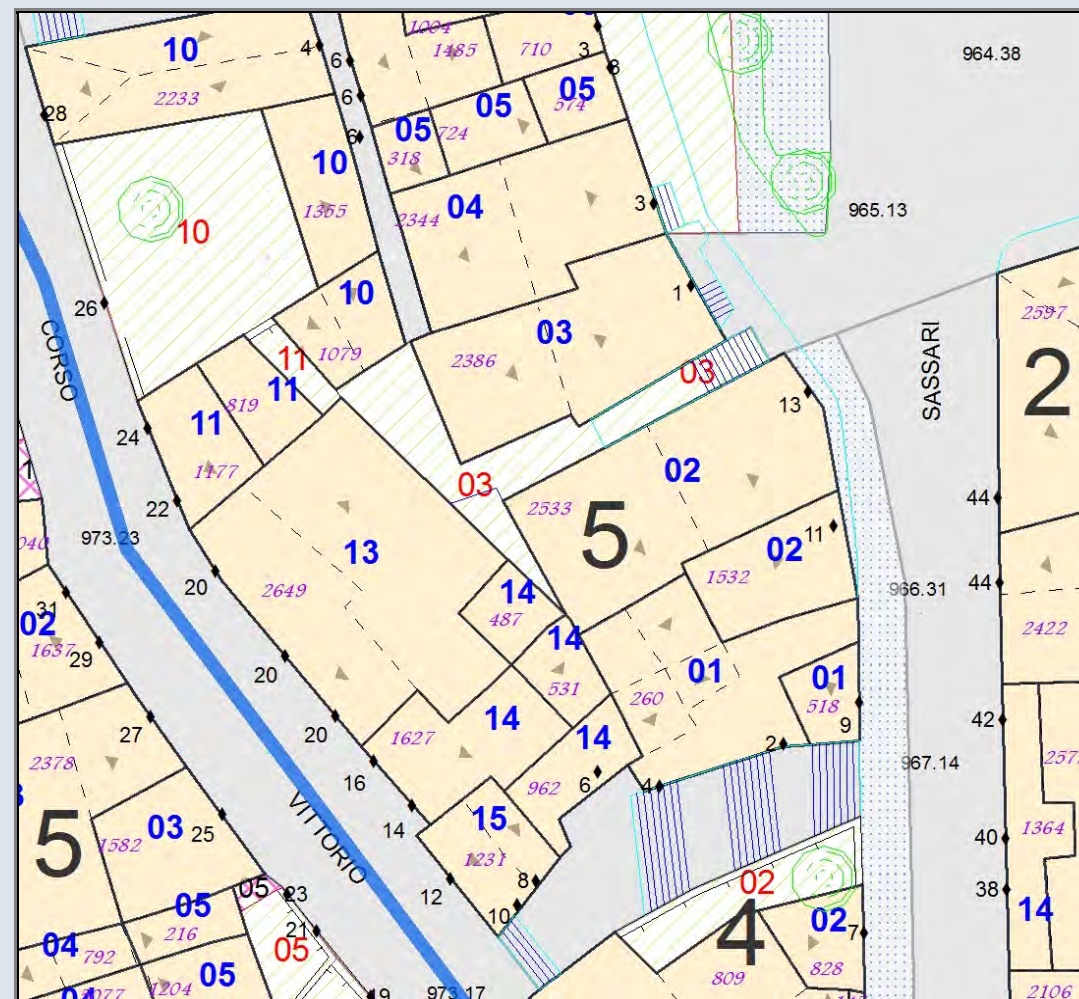

Bicellula con sviluppo in larghezza e in profondità su due livelli



A040511	Stato Attuale	Progetto
Superficie Coperta mq:	50,56	50,56
Pertinenza scoperta mq:	8,84	8,84
H1 Monte m:	7,10	7,1
H2 Valle m:	10,60	10,6
Superficie Totale mq:	59,40	59,40
Incremento Superficie mq:		0,00
Incremento Volume mc:		0,00
Volume Piano Terra mc:	151,68	151,68
Volume Totale mc:	433,83	433,83
Indice Fabbricazione mc/mq:	7,30	7,30
Indice Copertura mq/mq:	0,85	0,85
Sup. Residenziale:	157,24	157,24
Sup. Commerciale:	0,00	0,00
Sup. garage:	0,00	0,00
Altre Sup. non Residenziali:	16,00	16,00
Piani Monte:	3	3
Piani Valle:	4	4
Di cui Piani Seminterrati:	0	0
Di cui Piani Mansarda:	0	0
Strutture Verticali - finiture	Blocchicls	
Strutture Verticali - materiali	Latero-Cemen	
Strutture Orizzontali - materiali	Intonaco	
Infissi	Misto	
Tipo Copertura	Mista	
Manto Copertura	Misto	
Colore Pareti		
Tipologia:	Contigua	Contigua
Stato Conservaz. Complessivo	Mediocre	
Dest. Uso Prevalente:	Residenza	
Dest. Uso PT. Monte:	Residenza	
Dest. Uso PT. Valle:	Residenza	
Utilizzo	Disabitato	
N. Alloggi:	1	1
N. Vani:	10	10
Altezza Vani	Adeguata	
N. Famiglie:	0	0
N. Abitanti:	0	0
Titolo:	Proprietà	
Proprietà:	Privata	
<b>Elementi Identitari Superstiti</b>		

COD_UE	A040511	Zona	A	CM	cm	SubZona	ghinio	Isolato	5	Unità Edilizia	11
Mappali	Foglio Catastale			Età		1961-1975					
Via	CORSO VITTORIO EMANUELE			n. c.		22-24		SPAZIO PUBBLICO			

<b>CLASSE E TIPO U.U</b>
<b>B2b</b>
<b>MOD. INTERVENTO</b>
<b>COA</b>



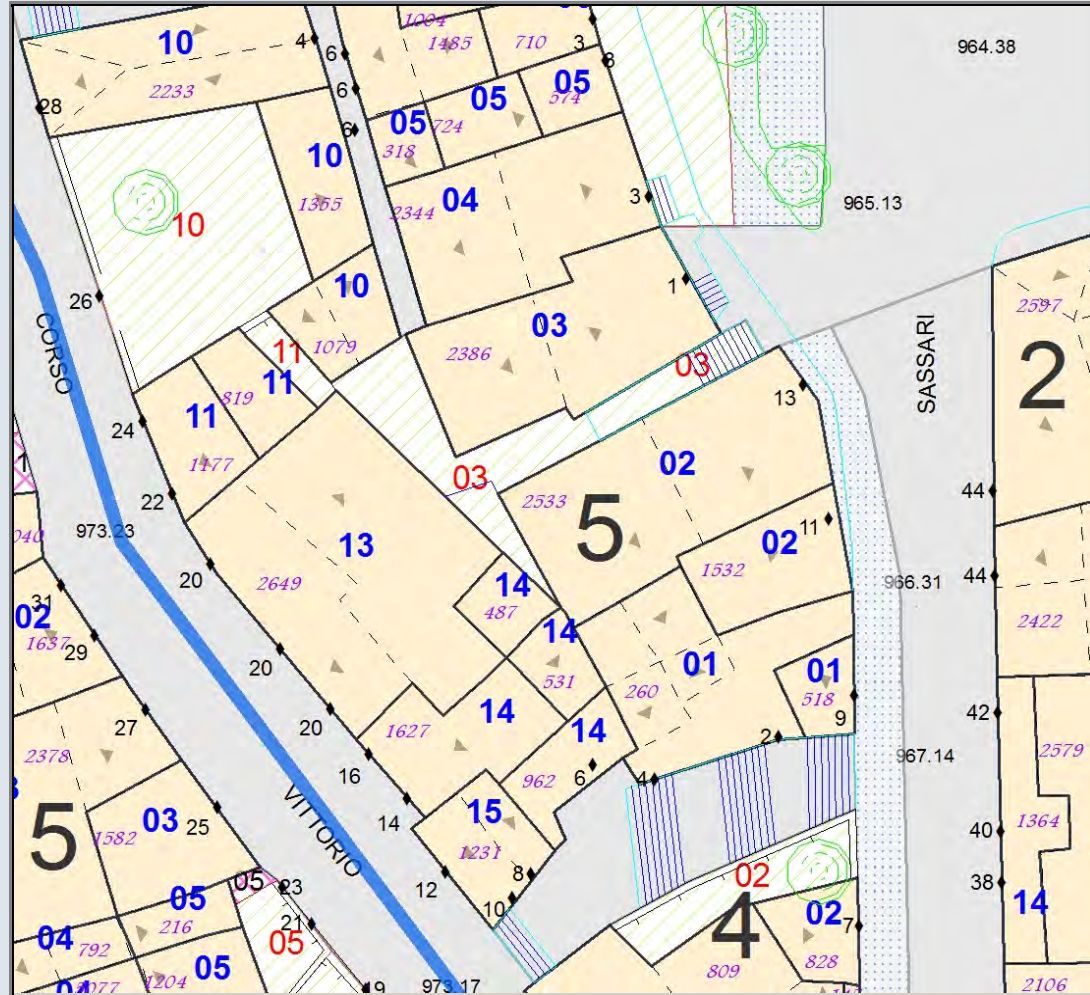
**MODALITA' DI INTERVENTO-PRESCRIZIONI-VINCOLI**  
 Completamento di tipo A. Completamento tinteggiature esterne.



A040513	Stato Attuale	Progetto
Superficie Coperta mq:	166,73	166,73
Pertinenza scoperta mq:	0,00	0,00
H1 Monte m:	9,10	9,1
H2 Valle m:	12,10	12,1
Superficie Totale mq:	166,73	166,73
Incremento Superficie mq:		0,00
Incremento Volume mc:		0,00
Volume Piano Terra mc:	500,20	500,20
Volume Totale mc:	2 017,47	2 017,47
Indice Fabbricazione mc/mq:	12,10	12,10
Indice Copertura mq/mq:	1,00	1,00
Sup. Residenziale:	420,20	420,20
Sup. Commerciale:	80,00	80,00
Sup. garage:	0,00	0,00
Altre Sup.non Residenziali:	166,73	166,73
Piani Monte:	3	3
Piani Valle:	4	4
Di cui Piani Seminterrati:	1	1
Di cui Piani Mansarda:	0	0
Strutture Verticali - finiture	Miste	
Strutture Verticali - materiali	Latero-Cemen	
Strutture Orizzontali - materiali	Misto	
Infissi	Misto	
Tipo Copertura	Falde	
Manto Copertura	Coppi	
Colore Pareti		
Tipologia:	Contigua	Contigua
Stato Conservaz. Complessivo	Buono	
Dest. Uso Prevalente:	Residenza	
Dest. Uso PT. Monte:	Commercio-Ar	
Dest. Uso PT. Valle:	Deposito-Mag	
Utilizzo	Abitato	
N. Alloggi:	2	2
N. Vani:	23	23
Altezza Vani	Adeguate	
N. Famiglie:	2	2
N. Abitanti:	4	4
Titolo:	Proprietà	
Proprietà:	Privata	
<b>Elementi Identitari Superstiti</b>		

COD_UE	A040513	Zona	A	CM	cm	SubZona	ghinio	Isolato	5	Unità Edilizia	13
Mappali	Foglio Catastale			Età		> 1975					
Via	CORSO VITTORIO EMANUELE				n. c.	20	SPAZIO PUBBLICO				

<b>CLASSE E TIPO U.U</b>
<b>B2a</b>
<b>MOD. INTERVENTO</b>
<b>COA</b>

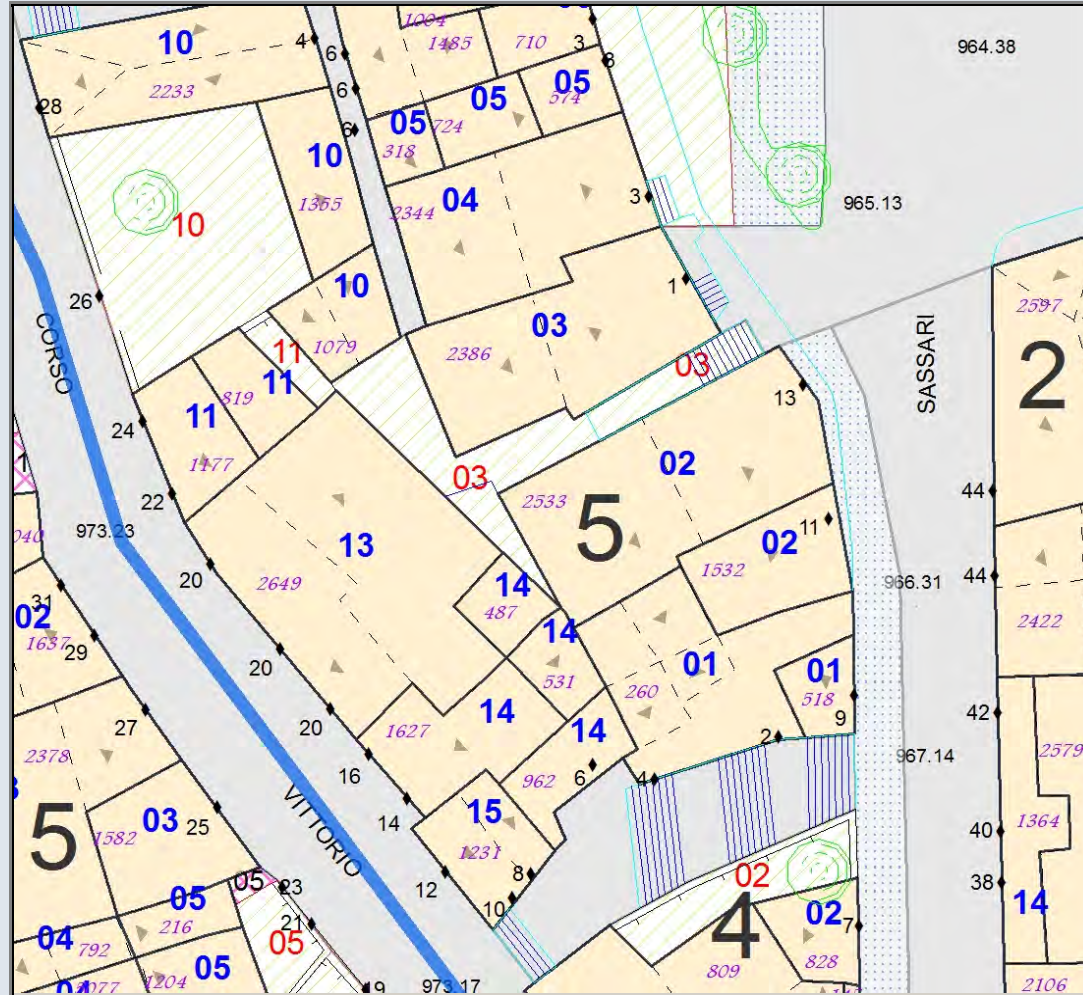


**MODALITA' DI INTERVENTO-PRESCRIZIONI-VINCOLI**  
 Completamento di tipo A.

A040514	Stato Attuale	Progetto
Superficie Coperta mq:	100,24	100,24
Pertinenza scoperta mq:	0,00	0,00
H1 Monte m:	10,00	10
H2 Valle m:	10,00	10
Superficie Totale mq:	100,24	100,24
Incremento Superficie mq:		0,00
Incremento Volume mc:		0,00
Volume Piano Terra mc:	300,73	300,73
Volume Totale mc:	899,99	899,99
Indice Fabbricazione mc/mq:	8,98	8,98
Indice Copertura mq/mq:	1,00	1,00
Sup. Residenziale:	175,73	175,73
Sup. Commerciale:	100,00	100,00
Sup. garage:	0,00	0,00
Altre Sup.non Residenziali:	100,00	100,00
Piani Monte:	3	3
Piani Valle:	3	3
Di cui Piani Seminterrati:	0	0
Di cui Piani Mansarda:	0	0
Strutture Verticali - finiture	Blocchicls	
Strutture Verticali - materiali	Latero-Cemen	
Strutture Orizzontali - materiali	Tinteggiatura	
Infissi	Misto	
Tipo Copertura	Falde	
Manto Copertura	Coppi	
Colore Pareti		
Tipologia:	Contigua	Contigua
Stato Conservaz. Complessivo	Buono	
Dest. Uso Prevalente:	Residenza	
Dest. Uso PT. Monte:	Commercio-Ar	
Dest. Uso PT. Valle:	Deposito-Mag	
Utilizzo	Abitato	
N. Alloggi:	1	1
N. Vani:	15	15
Altezza Vani	Adeguate	
N. Famiglie:	1	1
N. Abitanti:	3	3
Titolo:	Proprietà	
Proprietà:	Privata	
<b>Elementi Identitari Superstiti</b>		

COD_UE	A040514	Zona	A	CM	cm	SubZona	ghinio	Isolato	5	Unità Edilizia	14
Mappali	Foglio Catastale			Età		> 1975					
Via	CORSO VITTORIO EMANUELE				n. c.	14-16		SPAZIO PUBBLICO			

<b>CLASSE E TIPO U.U</b>
<b>B2a</b>
<b>MOD. INTERVENTO</b>
<b>COA</b>

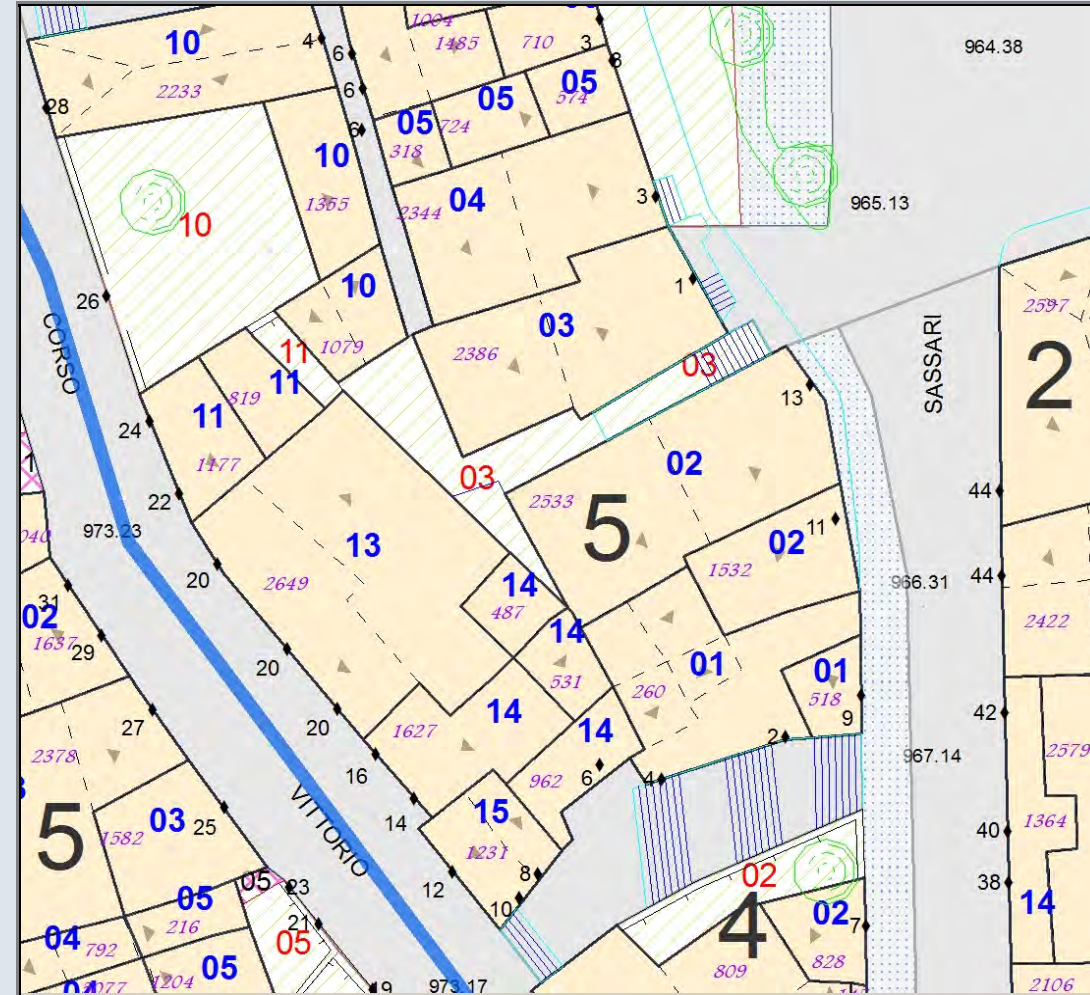


**MODALITA' DI INTERVENTO-PRESCRIZIONI-VINCOLI**  
 Completamento di tipo A.



A040515	Stato Attuale	Progetto
Superficie Coperta mq:	31,33	31,33
Pertinenza scoperta mq:	0,00	0,00
H1 Monte m:	2,85	2,85
H2 Valle m:	6,60	6,6
Superficie Totale mq:	31,33	31,33
Incremento Superficie mq:		0,00
Incremento Volume mc:		0,00
Volume Piano Terra mc:	78,33	94,00
Volume Totale mc:	206,80	206,80
Indice Fabbricazione mc/mq:	6,60	6,60
Indice Copertura mq/mq:	1,00	1,00
Sup. Residenziale:	0,00	0,00
Sup. Commerciale:	0,00	0,00
Sup. garage:	0,00	0,00
Altre Sup. non Residenziali:	62,67	62,67
Piani Monte:	1	1
Piani Valle:	2	2
Di cui Piani Seminterrati:	1	1
Di cui Piani Mansarda:	0	0
Strutture Verticali - finiture	Pietre	
Strutture Verticali - materiali	Legno	
Strutture Orizzontali - materiali	Pietra	
Infissi	Legno	
Tipo Copertura	Falde	
Manto Copertura	Coppi	
Colore Pareti		
Tipologia:	Contigua	Contigua
Stato Conservaz. Complessivo	Scarso	
Dest. Uso Prevalente:	Deposito-Mag	
Dest. Uso PT. Monte:	Deposito-Mag	
Dest. Uso PT. Valle:	Deposito-Mag	
Utilizzo	Disabitato	
N. Alloggi:	0	0
N. Vani:	4	4
Altezza Vani	Adeguate	
N. Famiglie:	0	0
N. Abitanti:	0	0
Titolo:	Proprietà	
Proprietà:	Privata	
<b>Elementi Identitari Superstiti</b>		<b>I</b>

COD_UE	A040515	Zona	A	CM	cm	SubZona	ghinio	Isolato	5	Unità Edilizia	15
Mappali	Foglio Catastale			Età		< 1900					
Via	VICO CORSO VITTORIO EMANUELE					n. c.	8	SPAZIO PUBBLICO			
Via	CORSO VITTORIO EMANUELE					n. c.	12				



**MODALITA' DI INTERVENTO-PRESCRIZIONI-VINCOLI**

Restauro e Ristrutturazione.

**CLASSE E TIPO U.U**

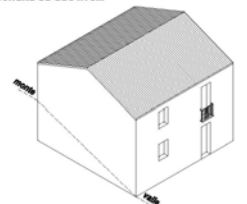
**A3**

**MOD. INTERVENTO**

**RER**




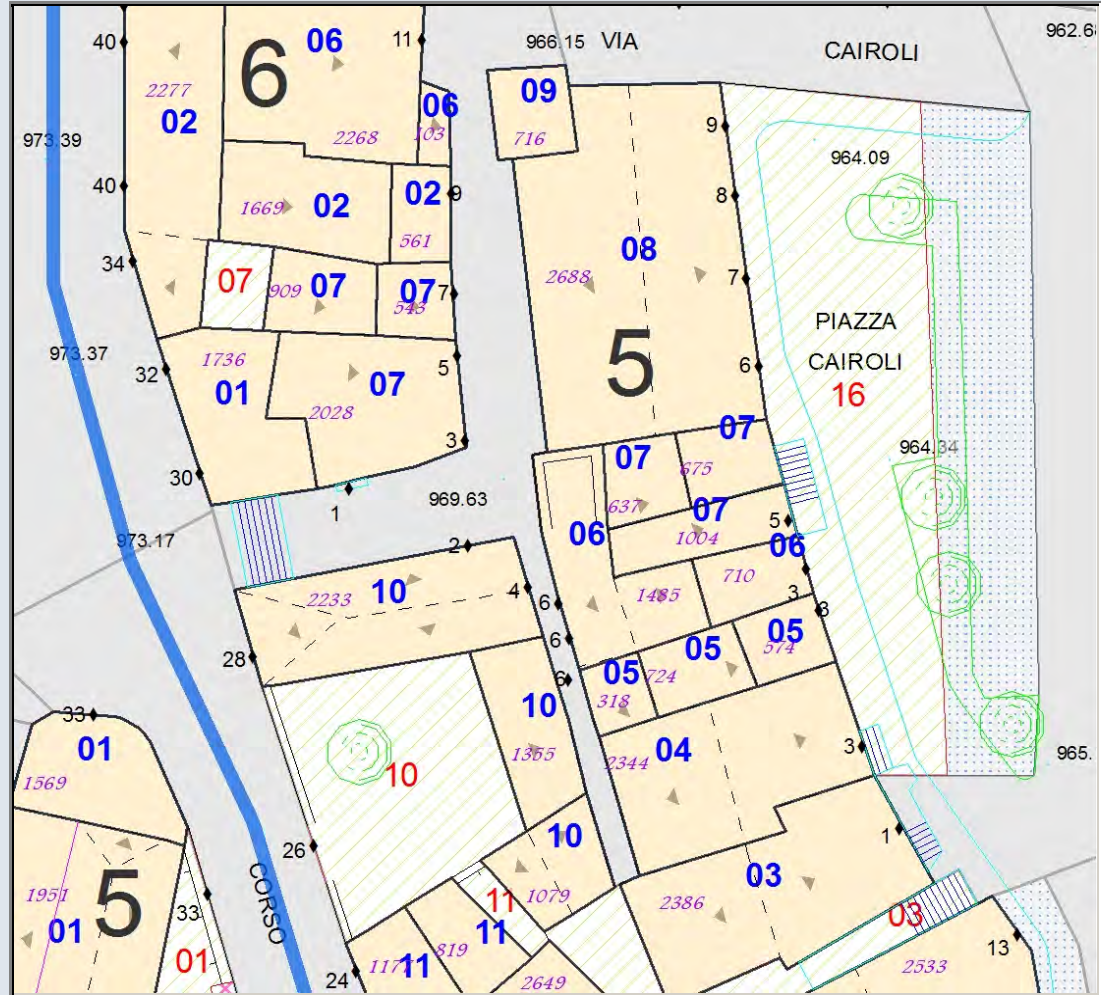
Bicellula con sviluppo in larghezza e in profondità su due livelli



A040516	Stato Attuale	Progetto
Superficie Coperta mq:	0,00	0,00
Pertinenza scoperta mq:	282,23	282,23
H1 Monte m:	0,00	0
H2 Valle m:	0,00	0
Superficie Totale mq:	282,23	282,23
Incremento Superficie mq:		0,00
Incremento Volume mc:		0,00
Volume Piano Terra mc:	0,00	0,00
Volume Totale mc:	0,00	0,00
Indice Fabbricazione mc/mq:	0,00	0,00
Indice Copertura mq/mq:	0,00	0,00
Sup. Residenziale:		
Sup. Commerciale:	0,00	0,00
Sup. garage:	0,00	0,00
Altre Sup.non Residenziali:	0,00	0,00
Piani Monte:		
Piani Valle:		
Di cui Piani Seminterrati:		
Di cui Piani Mansarda:		
Strutture Verticali - finiture		
Strutture Verticali - materiali		
Strutture Orizzontali - materiali		
Infissi		
Tipo Copertura		
Manto Copertura		
Colore Pareti		
Tipologia:		
Stato Conservaz. Complessivo	Non Rilevato	
Dest. Uso Prevalente:	Non rilavata	
Dest. Uso PT. Monte:	Non rilavata	
Dest. Uso PT. Valle:	Non rilavata	
Utilizzo	Servizio Pubbl	
N. Alloggi:	0	0
N. Vani:	0	0
Altezza Vani	Non Rilevata	
N. Famiglie:	0	0
N. Abitanti:	0	0
Titolo:	Proprietà	
Proprietà:	Privata	
<b>Elementi Identitari Superstiti</b>		

COD_UE	A040516	Zona	A	CM	cm	SubZona	ghinio	Isolato	5	Unità Edilizia	16
Mappali	Foglio Catastale		Età								
Via	PIAZZA CAIROLI				n. c.	SPAZIO PUBBLICO					
											S4

<b>CLASSE E TIPO U.U</b>
<b>D</b>
<b>MOD. INTERVENTO</b>




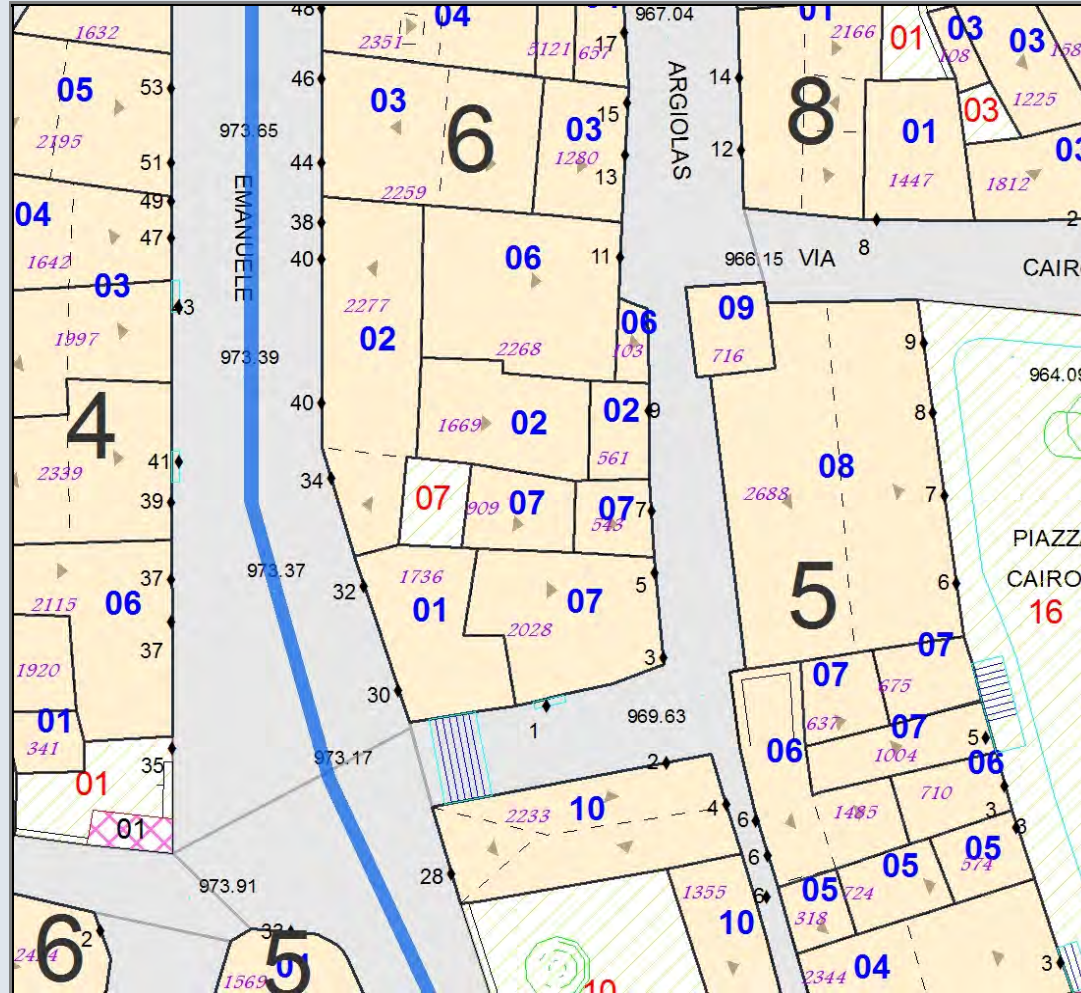
<b>MODALITA' DI INTERVENTO-PRESCRIZIONI-VINCOLI</b>
Parcheggi Piazza Cairoli



A040601	Stato Attuale	Progetto
Superficie Coperta mq:	49,76	49,76
Pertinenza scoperta mq:	0,00	0,00
H1 Monte m:	3,50	6
H2 Valle m:	5,50	8
Superficie Totale mq:	49,76	49,76
Incremento Superficie mq:		0,00
Incremento Volume mc:		125,00
Volume Piano Terra mc:	149,28	149,28
Volume Totale mc:	266,21	391,21
Indice Fabbricazione mc/mq:	5,35	7,86
Indice Copertura mq/mq:	1,00	1,00
Sup. Residenziale:	0,00	0,00
Sup. Commerciale:	49,76	100,00
Sup. garage:	0,00	0,00
Altre Sup.non Residenziali:	49,76	50,00
Piani Monte:	1	2
Piani Valle:	2	3
Di cui Piani Seminterrati:	1	1
Di cui Piani Mansarda:	0	0
Strutture Verticali - finiture	Blocchicls	
Strutture Verticali - materiali	Latero-Cemen	
Strutture Orizzontali - materiali	Intonaco	
Infissi	Legno	Misto
Tipo Copertura	Piana	Padiglione
Manto Copertura	Nessuno	Coppi
Colore Pareti		
Tipologia:	Contigua	Contigua
Stato Conservaz.Complexivo	Sufficiente	
Dest. Uso Prevalente:	Deposito-Mag	
Dest. Uso PT. Monte:	Garage	
Dest. Uso PT. Valle:	Deposito-Mag	
Utilizzo	Disabitato	
N. Alloggi:	0	0
N. Vani:	3	4
Altezza Vani	Adeguata	
N. Famiglie:	0	0
N. Abitanti:	0	0
Titolo:	Proprietà	
Proprietà:	Privata	
<b>Elementi Identitari Superstiti</b>		

COD_UE	A040601	Zona	A	CM	cm	SubZona	ghinio	Isolato	6	Unità Edilizia	1
Mappali	Foglio Catastale			Età		1951 - 1960					
Via	CORSO VITTORIO EMANUELE				n. c.	30-32		SPAZIO PUBBLICO			

<b>CLASSE E TIPO U.U</b>
<b>B3</b>
<b>MOD. INTERVENTO</b>
<b>COB</b>

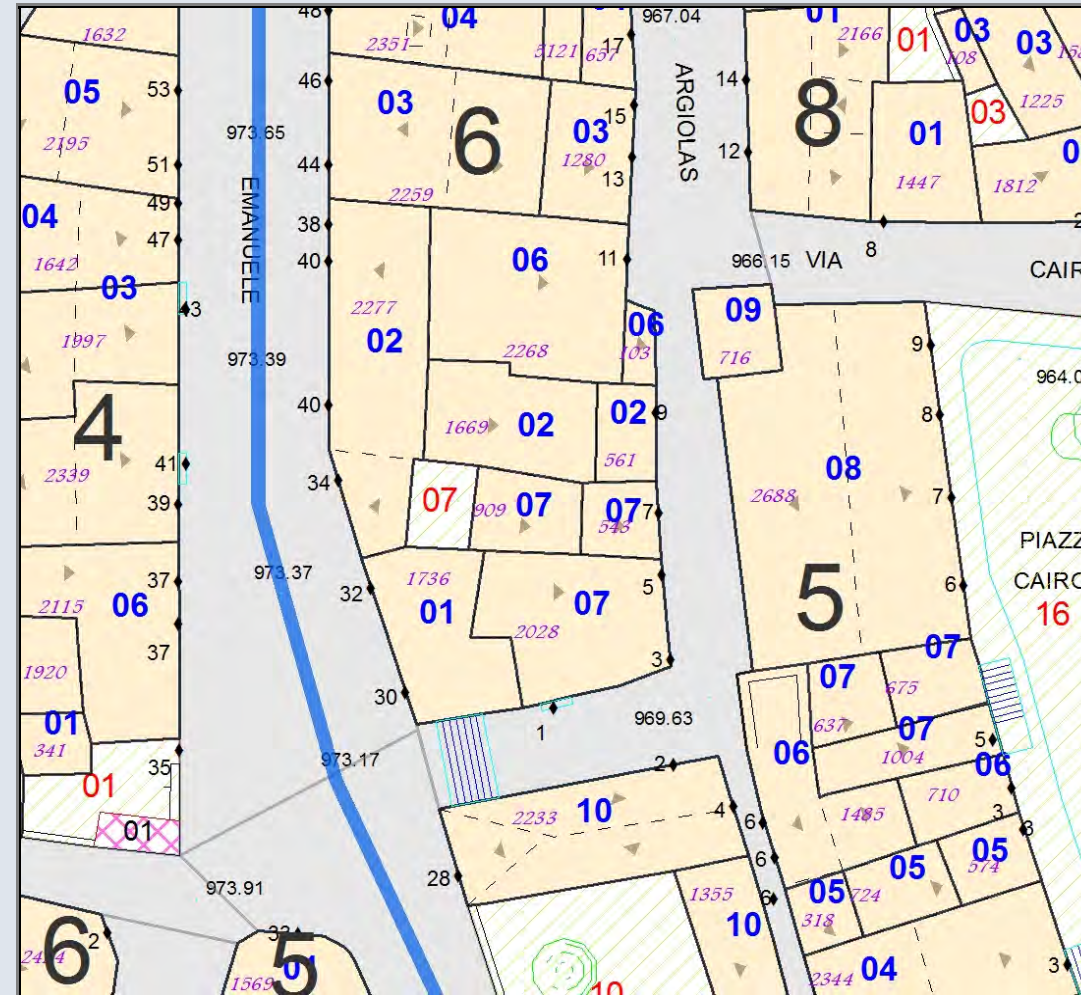


**MODALITA' DI INTERVENTO-PRESCRIZIONI-VINCOLI**  
 Completamento di tipo B. Costruzione piano primo su C.vittorio emanuele con incremento di altezza di gronda non maggiore di 2,50 cm.. Incremento di volume non maggiore di 125,00 mc. Copertura a padiglione e manto in coppi laterizi.

A040602	Stato Attuale	Progetto
Superficie Coperta mq:	148,00	148,00
Pertinenza scoperta mq:	0,00	0,00
H1 Monte m:	9,40	9,4
H2 Valle m:	13,00	13
Superficie Totale mq:	148,00	148,00
Incremento Superficie mq:		0,00
Incremento Volume mc:		0,00
Volume Piano Terra mc:	444,00	444,00
Volume Totale mc:	2 015,24	2 015,24
Indice Fabbricazione mc/mq:	13,62	13,62
Indice Copertura mq/mq:	1,00	1,00
Sup. Residenziale:	296,00	296,00
Sup. Commerciale:	148,00	148,00
Sup. garage:	26,00	26,00
Altre Sup.non Residenziali:	270,00	270,00
Piani Monte:	3	3
Piani Valle:	5	5
Di cui Piani Seminterrati:	2	2
Di cui Piani Mansarda:	0	0
Strutture Verticali - finiture	Miste	
Strutture Verticali - materiali	Latero-Cemen	
Strutture Orizzontali - materiali	Tinteggiatura	
Infissi	Misto	
Tipo Copertura	Falde	
Manto Copertura	Pannelli	
Colore Pareti		
Tipologia:	Contigua	Contigua
Stato Conservaz. Complessivo	Sufficiente	
Dest. Uso Prevalente:	Residenza	
Dest. Uso PT. Monte:	Commercio-Ar	
Dest. Uso PT. Valle:	Garage-Depos	
Utilizzo	Abitato	
N. Alloggi:	2	2
N. Vani:	22	22
Altezza Vani	Adeguate	
N. Famiglie:	1	1
N. Abitanti:	1	1
Titolo:	Proprietà	
Proprietà:	Privata	
<b>Elementi Identitari Superstiti</b>		

COD_UE	A040602	Zona	A	CM	cm	SubZona	ghinio	Isolato	6	Unità Edilizia	2
Mappali	Foglio Catastale			Età		1961-1975					
Via	VIA ARGIOLAS				n. c.	9		SPAZIO PUBBLICO			
Via	CORSO VITTORIO EMANUELE				n. c.	34-38					

<b>CLASSE E TIPO U.U</b>
<b>B2b</b>
<b>MOD. INTERVENTO</b>
<b>COA</b>



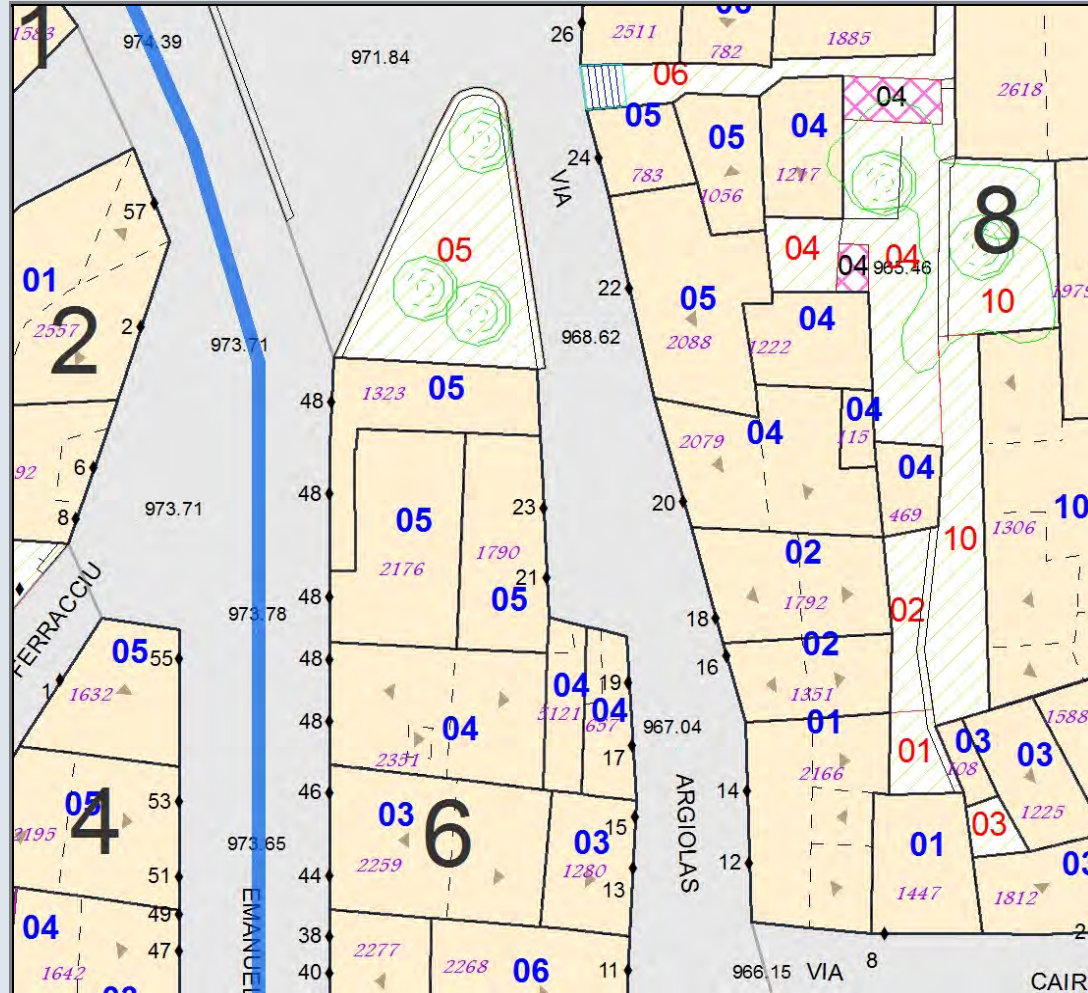
**MODALITA' DI INTERVENTO-PRESCRIZIONI-VINCOLI**  
 Completamento tipo A. restauro tipologico per la parte seminterrata dell'edificio e conservazione degli elementi strutturali verticali e orizzontali in particolare delle volte esistenti.



A040603	Stato Attuale	Progetto
Superficie Coperta mq:	115,60	115,60
Pertinenza scoperta mq:	0,00	0,00
H1 Monte m:	8,20	8,2
H2 Valle m:	14,50	14,5
Superficie Totale mq:	115,60	115,60
Incremento Superficie mq:		0,00
Incremento Volume mc:		0,00
Volume Piano Terra mc:	520,18	346,79
Volume Totale mc:	1 615,08	1 615,08
Indice Fabbricazione mc/mq:	13,97	13,97
Indice Copertura mq/mq:	1,00	1,00
Sup. Residenziale:	326,78	326,78
Sup. Commerciale:	0,00	0,00
Sup. garage:	31,00	31,00
Altre Sup.non Residenziali:	220,20	220,20
Piani Monte:	3	3
Piani Valle:	5	5
Di cui Piani Seminterrati:	0	0
Di cui Piani Mansarda:	0	0
Strutture Verticali - finiture	Blocchicls	
Strutture Verticali - materiali	Latero-Cemen	
Strutture Orizzontali - materiali	Tinteggiatura	
Infissi	Misto	
Tipo Copertura	Falde	
Manto Copertura	Coppi	
Colore Pareti		
Tipologia:	Contigua	Contigua
Stato Conservaz.Complexivo	Buono	
Dest. Uso Prevalente:	Residenza	
Dest. Uso PT. Monte:	Residenza	
Dest. Uso PT. Valle:	Garage-Depos	
Utilizzo	Abitato	
N. Alloggi:	2	2
N. Vani:	23	23
Altezza Vani	Adeguata	
N. Famiglie:	2	2
N. Abitanti:	7	7
Titolo:	Proprietà	
Proprietà:	Privata	
<b>Elementi Identitari Superstiti</b>		

COD_UE	A040603	Zona	A	CM	cm	SubZona	ghinio	Isolato	6	Unità Edilizia	3
Mappali	Foglio Catastale		Età		> 1975						
Via	VIA ARGIOLAS				n. c.	13-15		SPAZIO PUBBLICO			
Via	CORSO VITTORIO EMANUELE				n. c.	46-44					

<b>CLASSE E TIPO U.U</b>
<b>B2a</b>
<b>MOD. INTERVENTO</b>
<b>COA</b>

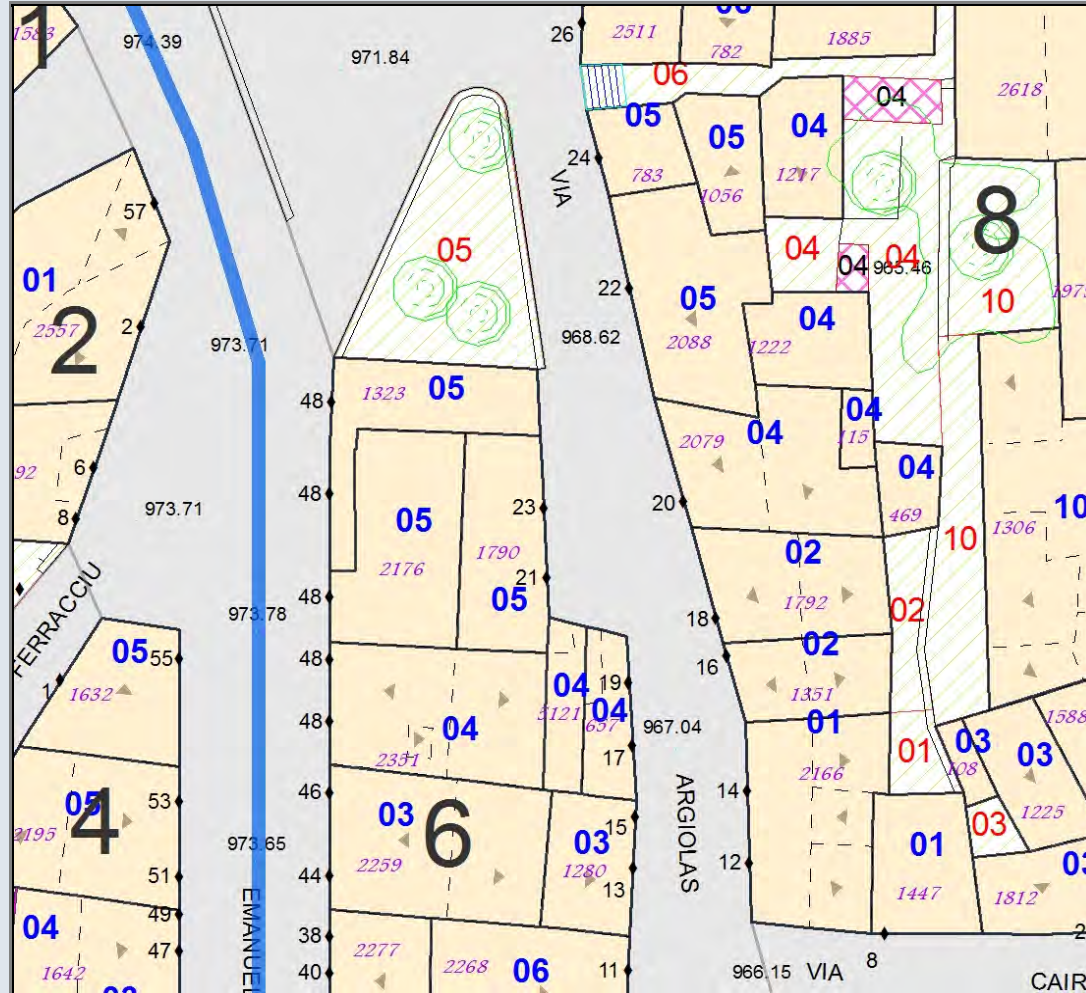


**MODALITA' DI INTERVENTO-PRESCRIZIONI-VINCOLI**  
 Completamento tipo A.

A040604	Stato Attuale	Progetto
Superficie Coperta mq:	115,00	115,00
Pertinenza scoperta mq:	0,00	0,00
H1 Monte m:	8,60	8,6
H2 Valle m:	14,00	14
Superficie Totale mq:	115,00	115,00
Incremento Superficie mq:		0,00
Incremento Volume mc:		0,00
Volume Piano Terra mc:	345,01	345,01
Volume Totale mc:	1 650,05	1 650,05
Indice Fabbricazione mc/mq:	14,35	14,35
Indice Copertura mq/mq:	1,00	1,00
Sup. Residenziale:	274,01	274,01
Sup. Commerciale:	90,00	90,00
Sup. garage:	30,00	30,00
Altre Sup.non Residenziali:	85,00	85,00
Piani Monte:	3	3
Piani Valle:	5	5
Di cui Piani Seminterrati:	2	2
Di cui Piani Mansarda:	0	0
Strutture Verticali - finiture	Blocchicls	
Strutture Verticali - materiali	Latero-Cemen	
Strutture Orizzontali - materiali	Non Finito	
Infissi	Misto	
Tipo Copertura	Falde	
Manto Copertura	Coppi	
Colore Pareti		
Tipologia:	Contigua	Contigua
Stato Conservaz. Complessivo	Sufficiente	
Dest. Uso Prevalente:	Residenza	
Dest. Uso PT. Monte:	Commercio-Ar	
Dest. Uso PT. Valle:	Garage-Depos	
Utilizzo	Abitato	
N. Alloggi:	2	2
N. Vani:	22	22
Altezza Vani	Adeguate	
N. Famiglie:	1	1
N. Abitanti:	5	5
Titolo:	Proprietà	
Proprietà:	Privata	
<b>Elementi Identitari Superstiti</b>		

COD_UE	A040604	Zona	A	CM	cm	SubZona	ghinio	Isolato	6	Unità Edilizia	4
Mappali	Foglio Catastale		Età		> 1975						
Via	VIA ARGIOLAS				n. c.	17-19		SPAZIO PUBBLICO			
Via	CORSO VITTORIO EMANUELE				n. c.	48					

<b>CLASSE E TIPO U.U</b>
<b>B2b</b>
<b>MOD. INTERVENTO</b>
<b>COA</b>



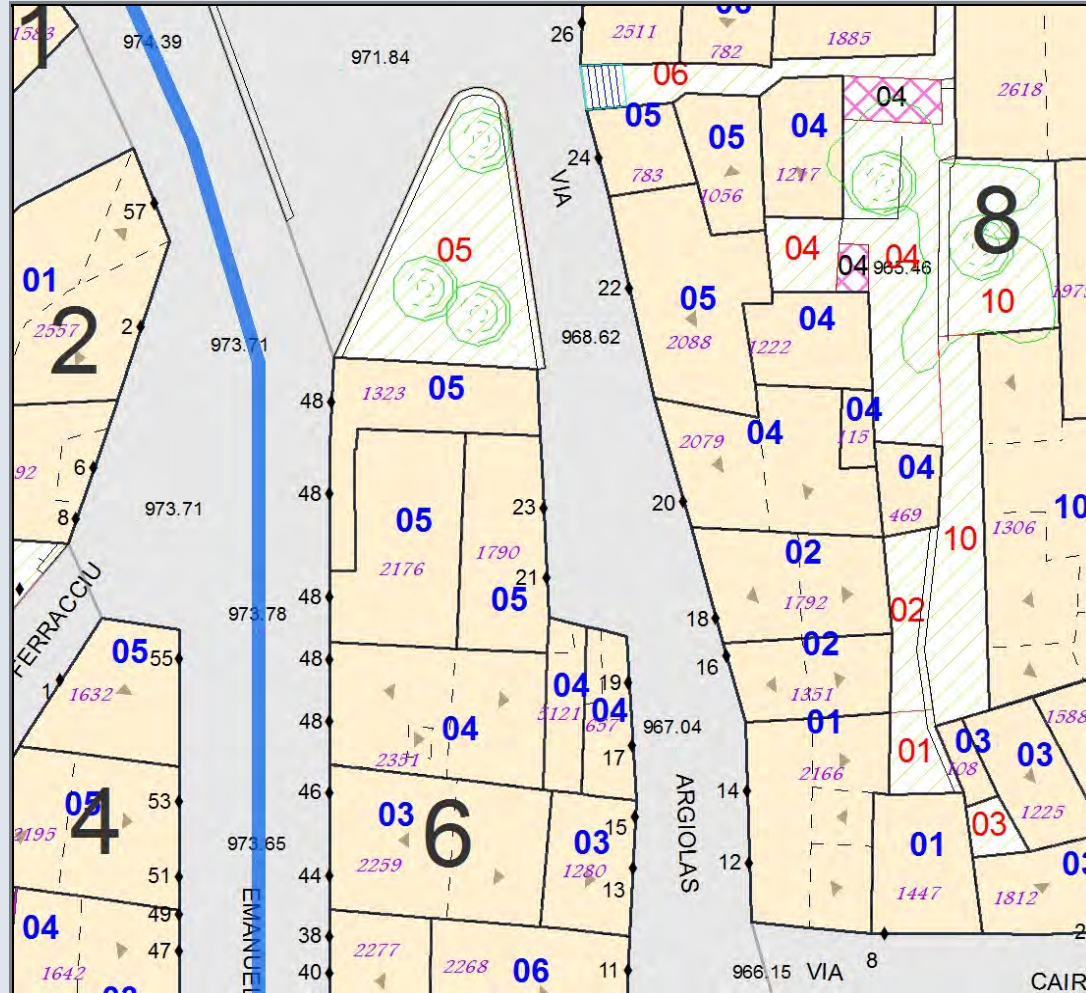
**MODALITA' DI INTERVENTO-PRESCRIZIONI-VINCOLI**  
 Completamento di tipo A. Completamento dell'intonaco e della tinteggiatura esterna sulla via Argiolas.



A040605	Stato Attuale	Progetto
Superficie Coperta mq:	165,23	165,23
Pertinenza scoperta mq:	97,26	97,26
H1 Monte m:	8,60	8,6
H2 Valle m:	11,80	11,8
Superficie Totale mq:	262,50	262,50
Incremento Superficie mq:		0,00
Incremento Volume mc:		0,00
Volume Piano Terra mc:	495,70	495,70
Volume Totale mc:	1 985,50	1 985,50
Indice Fabbricazione mc/mq:	7,56	7,56
Indice Copertura mq/mq:	0,63	0,63
Sup. Residenziale:	234,53	234,53
Sup. Commerciale:	0,00	0,00
Sup. garage:	30,00	30,00
Altre Sup.non Residenziali:	300,40	300,40
Piani Monte:	3	3
Piani Valle:	4	4
Di cui Piani Seminterrati:	0	0
Di cui Piani Mansarda:	0	0
Strutture Verticali - finiture	Miste	
Strutture Verticali - materiali	Latero-Cemen	
Strutture Orizzontali - materiali	Misto	
Infissi	Misto	
Tipo Copertura	Falde	
Manto Copertura	Coppi	
Colore Pareti		
Tipologia:	Contigua	Contigua
Stato Conservaz. Complessivo	Buono	
Dest. Uso Prevalente:	Residenza	
Dest. Uso PT. Monte:	Commercio-Ar	
Dest. Uso PT. Valle:	Garage-Depos	
Utilizzo	Disabitato	
N. Alloggi:	2	2
N. Vani:	28	28
Altezza Vani	Adeguate	
N. Famiglie:	0	0
N. Abitanti:	0	0
Titolo:	Proprietà	
Proprietà:	Privata	
<b>Elementi Identitari Superstiti</b>		

COD_UE	A040605	Zona	A	CM	cm	SubZona	ghinio	Isolato	6	Unità Edilizia	5
Mappali	Foglio Catastale			Età		> 1975					
Via	VIA ARGIOLAS				n. c.	23-21		SPAZIO PUBBLICO			
Via	CORSO VITTORIO EMANUELE				n. c.	48					

<b>CLASSE E TIPO U.U</b>
<b>B2a</b>
<b>MOD. INTERVENTO</b>
<b>COA</b>

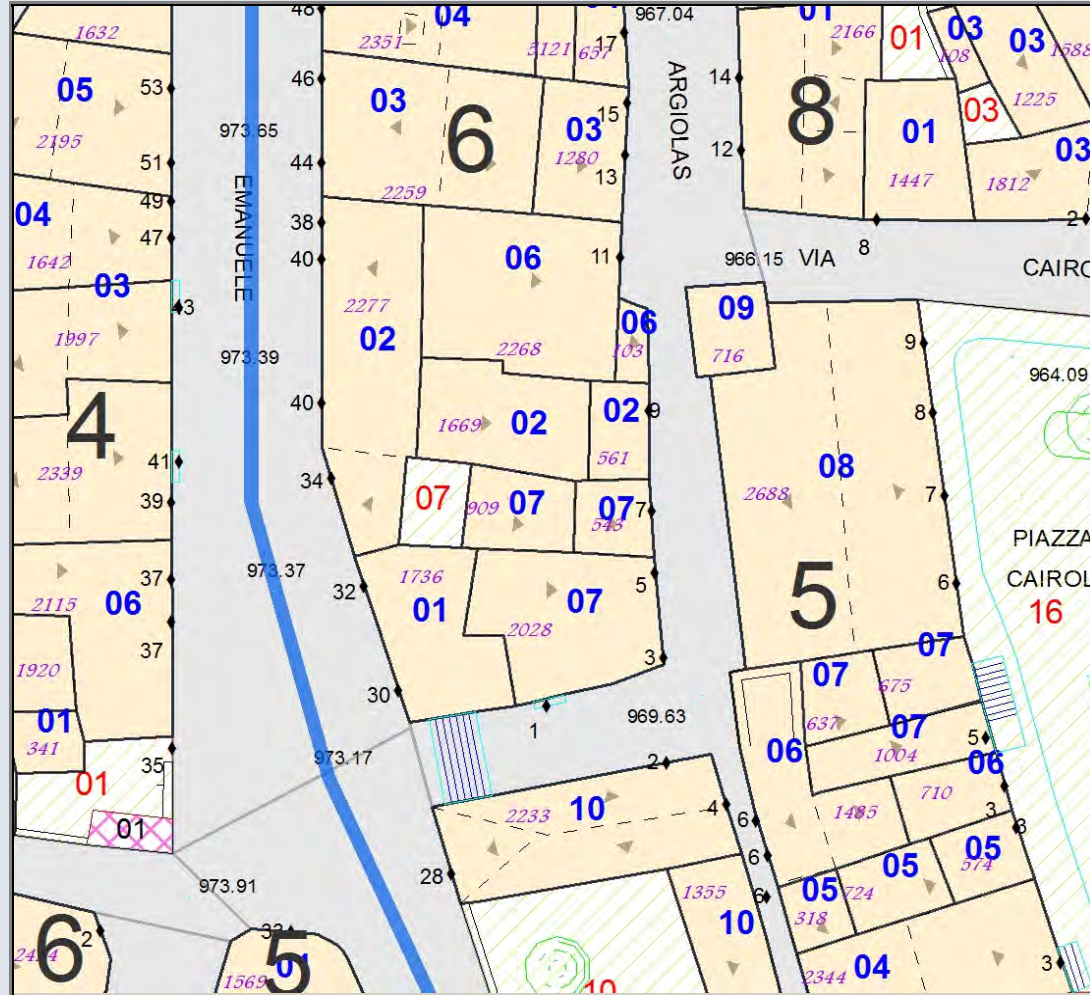


**MODALITA' DI INTERVENTO-PRESCRIZIONI-VINCOLI**  
 Completamento di tipo A.

A040606	Stato Attuale	Progetto
Superficie Coperta mq:	91,03	91,03
Pertinenza scoperta mq:	0,00	0,00
H1 Monte m:	3,50	3,5
H2 Valle m:	3,50	3,5
Superficie Totale mq:	91,03	91,03
Incremento Superficie mq:		0,00
Incremento Volume mc:		0,00
Volume Piano Terra mc:	318,60	273,09
Volume Totale mc:	311,90	311,90
Indice Fabbricazione mc/mq:	3,43	3,43
Indice Copertura mq/mq:	1,00	1,00
Sup. Residenziale:	79,03	79,03
Sup. Commerciale:	0,00	0,00
Sup. garage:	0,00	0,00
Altre Sup.non Residenziali:	12,00	12,00
Piani Monte:	1	1
Piani Valle:	1	1
Di cui Piani Seminterrati:	0	0
Di cui Piani Mansarda:	0	0
Strutture Verticali - finiture	Pietre	
Strutture Verticali - materiali	Legno	
Strutture Orizzontali - materiali	Tinteggiatura	
Infissi	Legno	
Tipo Copertura	Falda Unica	
Manto Copertura	Coppi	
Colore Pareti		
Tipologia:	Contigua	Contigua
Stato Conservaz.Complessivo	Sufficiente	
Dest. Uso Prevalente:	Residenza	
Dest. Uso PT. Monte:	Residenza	
Dest. Uso PT. Valle:	Residenza	
Utilizzo	Abitato	
N. Alloggi:	1	1
N. Vani:	6	6
Altezza Vani	Adeguate	
N. Famiglie:	1	1
N. Abitanti:	1	1
Titolo:	Proprietà	
Proprietà:	Privata	
<b>Elementi Identitari Superstiti</b>	<b>I</b>	<b>I</b>

COD_UE	A040606	Zona	A	CM	cm	SubZona	ghinio	Isolato	6	Unità Edilizia	6
Mappali	Foglio Catastale			Età		< 1900					
Via	VIA ARGIOLAS			n. c.	11	SPAZIO PUBBLICO					

<b>CLASSE E TIPO U.U</b>
<b>A2</b>
<b>MOD. INTERVENTO</b>
<b>RET</b>



Tre cellule con sviluppo in larghezza su un livello

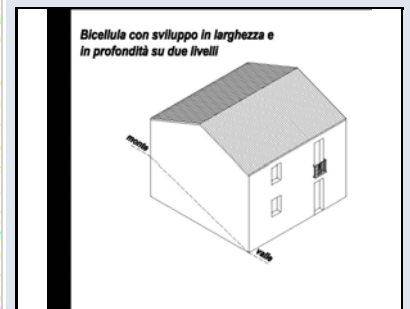

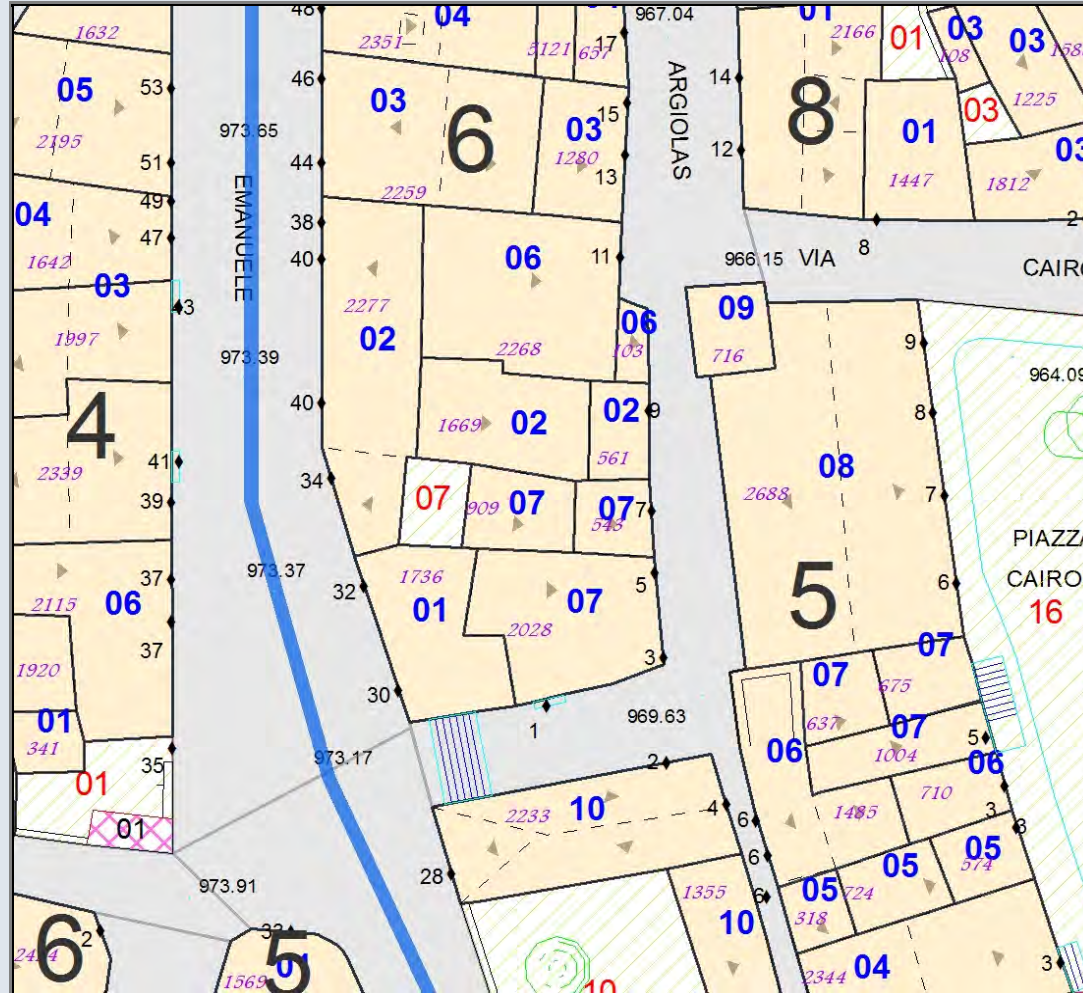
**MODALITA' DI INTERVENTO-PRESCRIZIONI-VINCOLI**  
 Restauro con vincolo tipologico.



A040607	Stato Attuale	Progetto
Superficie Coperta mq:	103,31	103,31
Pertinenza scoperta mq:	15,06	15,06
H1 Monte m:	3,20	3,2
H2 Valle m:	5,00	5
Superficie Totale mq:	118,37	118,37
Incremento Superficie mq:		0,00
Incremento Volume mc:		0,00
Volume Piano Terra mc:	289,27	309,93
Volume Totale mc:	486,63	486,63
Indice Fabbricazione mc/mq:	4,11	4,11
Indice Copertura mq/mq:	0,87	0,87
Sup. Residenziale:	0,00	0,00
Sup. Commerciale:	0,00	0,00
Sup. garage:	20,00	20,00
Altre Sup.non Residenziali:	186,62	186,62
Piani Monte:	1	1
Piani Valle:	2	2
Di cui Piani Seminterrati:	0	0
Di cui Piani Mansarda:	0	0
Strutture Verticali - finiture	Pietre	
Strutture Verticali - materiali	Legno	
Strutture Orizzontali - materiali	Intonaco	
Infissi	Legno	
Tipo Copertura	Falde	
Manto Copertura	Coppi	
Colore Pareti		
Tipologia:	Contigua	Contigua
Stato Conservaz.Complessivo	Mediocre	
Dest. Uso Prevalente:	Residenza	
Dest. Uso PT. Monte:	Residenza	
Dest. Uso PT. Valle:	Residenza	
Utilizzo	Disabitato	
N. Alloggi:	0	0
N. Vani:	6	6
Altezza Vani	Adeguate	
N. Famiglie:	0	0
N. Abitanti:	0	0
Titolo:	Proprietà	
Proprietà:	Privata	
<b>Elementi Identitari Superstiti</b>	<b>I</b>	<b>I</b>

COD_UE	A040607	Zona	A	CM	cm	SubZona	ghinio	Isolato	6	Unità Edilizia	7
Mappali	Foglio Catastale			Età		< 1900					
Via	VIA ARGIOLAS			n. c.	1-7		SPAZIO PUBBLICO				

<b>CLASSE E TIPO U.U</b>
<b>A2</b>
<b>MOD. INTERVENTO</b>
<b>RET</b>



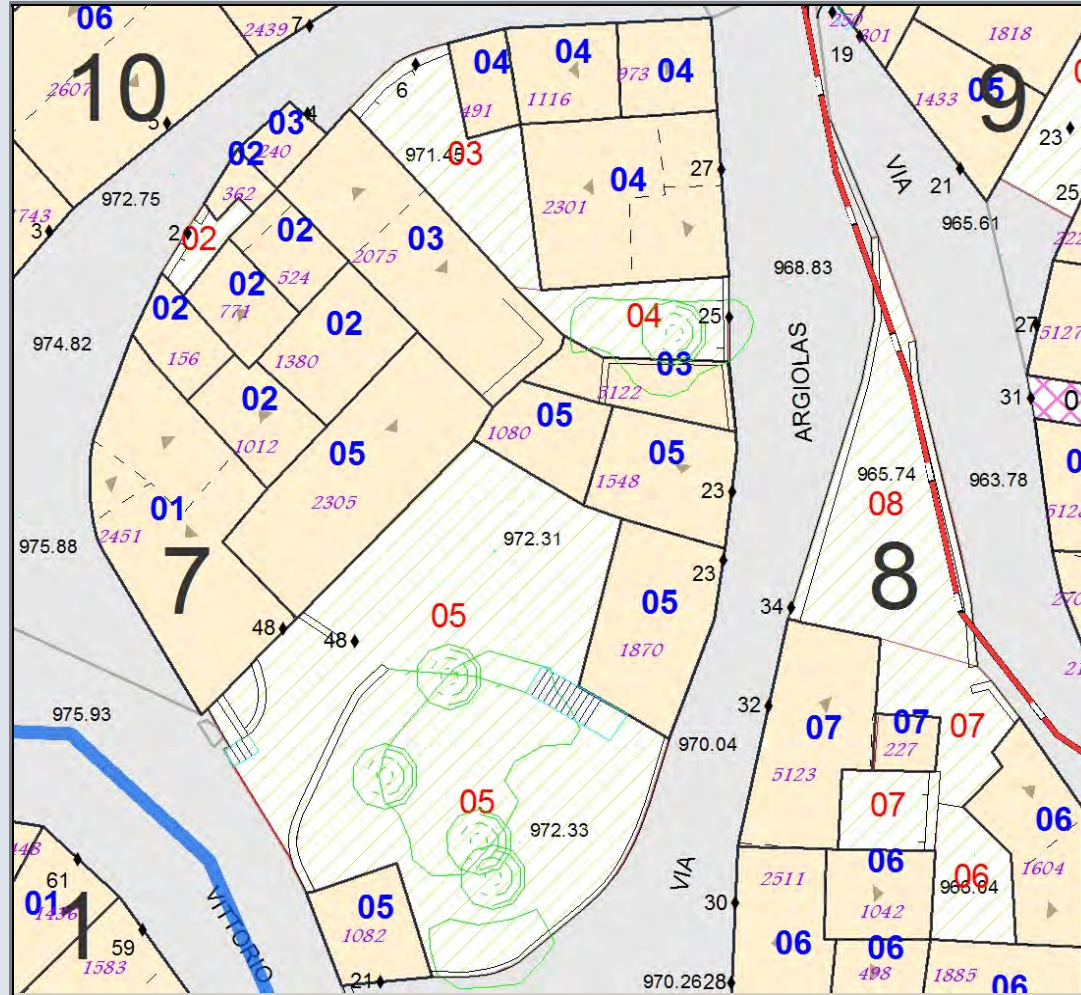


**MODALITA' DI INTERVENTO-PRESCRIZIONI-VINCOLI**  
 Restauro con vincolo tipologico. Sostituzione della copertura in eternit del garage con manto in coppi laterizzi. Sostituzione serranda metallica con portone in legno.

A040701	Stato Attuale	Progetto
Superficie Coperta mq:	109,93	109,93
Pertinenza scoperta mq:	0,00	0,00
H1 Monte m:	8,30	8,3
H2 Valle m:	9,50	9,5
Superficie Totale mq:	109,93	109,93
Incremento Superficie mq:		0,00
Incremento Volume mc:		0,00
Volume Piano Terra mc:	329,80	329,80
Volume Totale mc:	1 044,37	1 044,37
Indice Fabbricazione mc/mq:	9,50	9,50
Indice Copertura mq/mq:	1,00	1,00
Sup. Residenziale:	309,73	309,73
Sup. Commerciale:	0,00	0,00
Sup. garage:	20,00	20,00
Altre Sup.non Residenziali:	110,00	110,00
Piani Monte:	3	3
Piani Valle:	4	4
Di cui Piani Seminterrati:	1	1
Di cui Piani Mansarda:	0	0
Strutture Verticali - finiture	Miste	
Strutture Verticali - materiali	Latero-Cemen	
Strutture Orizzontali - materiali	Tinteggiatura	
Infissi	Misto	
Tipo Copertura	Falde	
Manto Copertura	Pannelli	
Colore Pareti		
Tipologia:	Contigua	Contigua
Stato Conservaz. Complessivo	Buono	
Dest. Uso Prevalente:	Residenza	
Dest. Uso PT. Monte:	Residenza	
Dest. Uso PT. Valle:	Deposito-Mag	
Utilizzo	Abitato	
N. Alloggi:	1	1
N. Vani:	15	15
Altezza Vani	Adeguate	
N. Famiglie:	1	1
N. Abitanti:	6	6
Titolo:	Proprietà	
Proprietà:	Privata	
<b>Elementi Identitari Superstiti</b>		

COD_UE	A040701	Zona	A	CM	cm	SubZona	ghinio	Isolato	7	Unità Edilizia	1
Mappali	Foglio Catastale			Età		> 1975					
Via	VIA A. MANZONI			n. c.		2		SPAZIO PUBBLICO			

<b>CLASSE E TIPO U.U</b>
<b>B2a</b>
<b>MOD. INTERVENTO</b>
<b>COA</b>





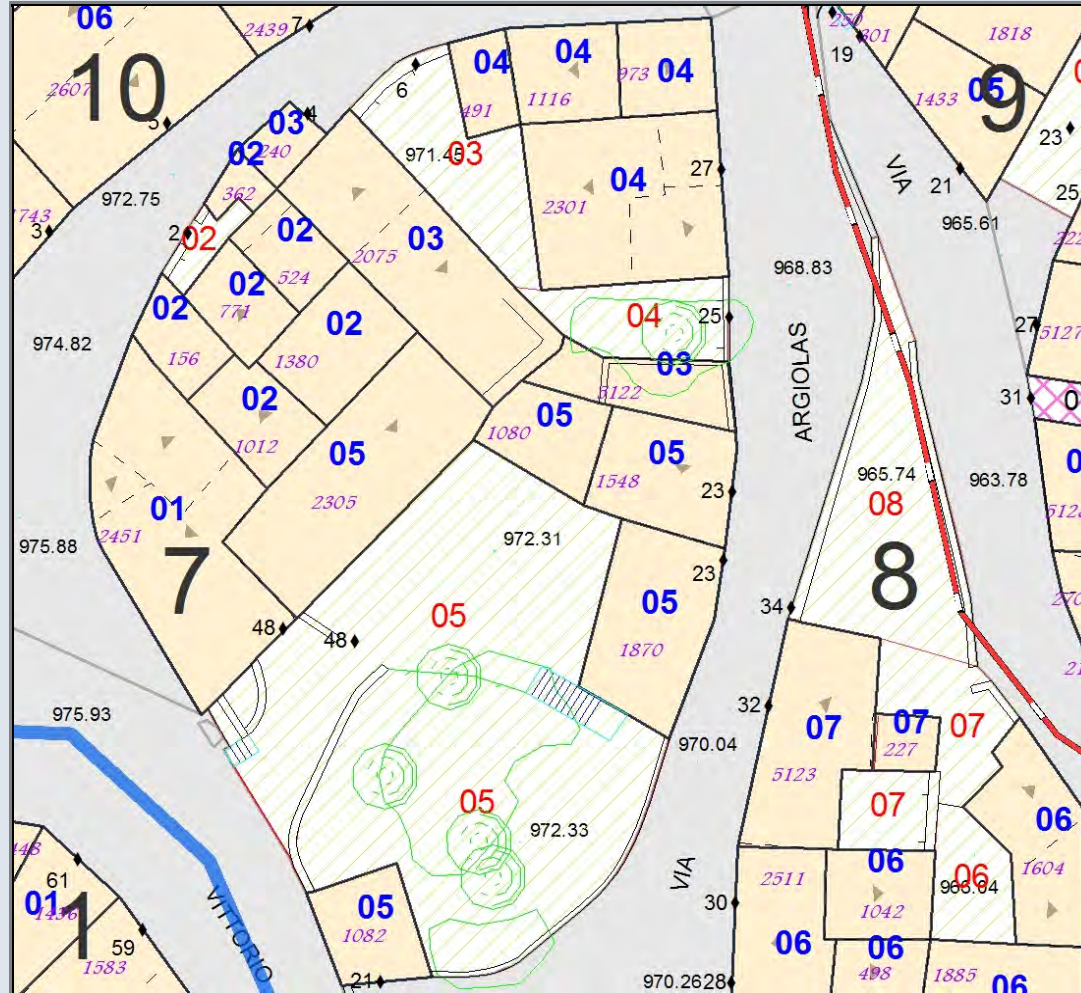
**MODALITA' DI INTERVENTO-PRESCRIZIONI-VINCOLI**  
 Completamento tipo A.



A040702	Stato Attuale	Progetto
Superficie Coperta mq:	125,32	125,32
Pertinenza scoperta mq:	9,52	9,52
H1 Monte m:	5,10	5,1
H2 Valle m:	5,10	5,1
Superficie Totale mq:	134,83	134,83
Incremento Superficie mq:		0,00
Incremento Volume mc:		0,00
Volume Piano Terra mc:	375,95	375,95
Volume Totale mc:	634,83	634,83
Indice Fabbricazione mc/mq:	4,71	4,71
Indice Copertura mq/mq:	0,93	0,93
Sup. Residenziale:	206,63	206,63
Sup. Commerciale:	0,00	0,00
Sup. garage:	0,00	0,00
Altre Sup. non Residenziali:	19,00	19,00
Piani Monte:	2	2
Piani Valle:	2	2
Di cui Piani Seminterrati:	0	0
Di cui Piani Mansarda:	0	0
Strutture Verticali - finiture	Miste	
Strutture Verticali - materiali	Latero-Cemen	
Strutture Orizzontali - materiali	Non Finito	
Infissi	Misto	
Tipo Copertura	Mista	
Manto Copertura	Nessuno	
Colore Pareti		
Tipologia:	Contigua	Contigua
Stato Conservaz. Complessivo	Mediocre	
Dest. Uso Prevalente:	Residenza	
Dest. Uso PT. Monte:	Residenza	
Dest. Uso PT. Valle:	Residenza	
Utilizzo	Disabitato	
N. Alloggi:	1	1
N. Vani:	10	10
Altezza Vani	Adeguate	
N. Famiglie:	0	0
N. Abitanti:	0	0
Titolo:	Proprietà	
Proprietà:	Privata	
<b>Elementi Identitari Superstiti</b>		

COD_UE	A040702	Zona	A	CM	cm	SubZona	ghinio	Isolato	7	Unità Edilizia	2
Mappali	Foglio Catastale			Età		1961-1975					
Via	VIA A. MANZONI			n. c.		2					
											SPAZIO PUBBLICO

<b>CLASSE E TIPO U.U</b>
<b>B2b</b>
<b>MOD. INTERVENTO</b>
<b>COA</b>



**MODALITA' DI INTERVENTO-PRESCRIZIONI-VINCOLI**

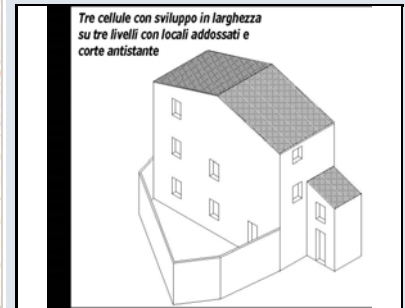
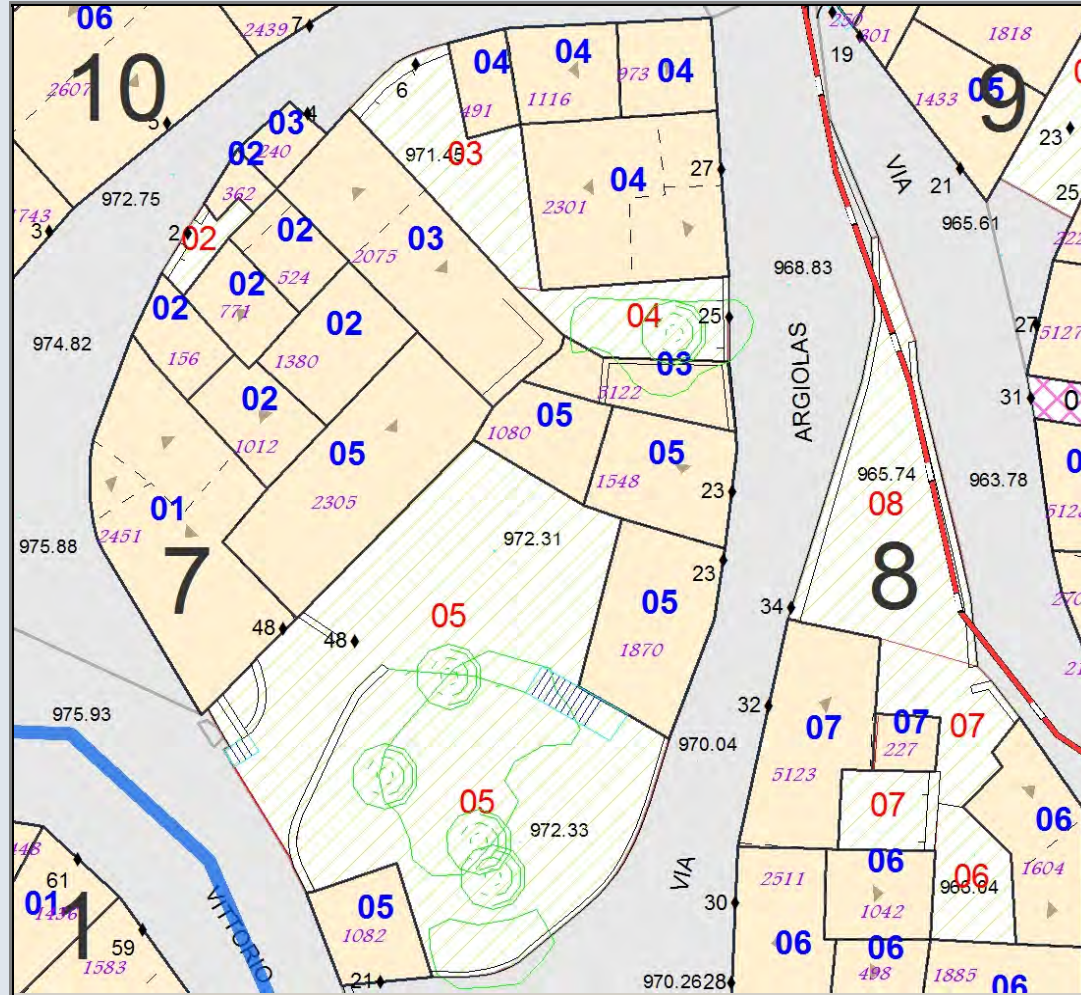
Completamento di tipo A. Demolizione della UV 362. Completamento dell'intonaco e della tinteggiatura esterna. Costruzione del sottotetto con incremento di altezza di gronda non maggiore di 40 cm sulle uv 156 e 1380. Copertura a falda doppia con gronda sulla via manzoni. Manto di copertura in coppi laterizi. Sostituzione della copertura in eternit sulla uv 771 con manto in coppi laterizi.



A040703	Stato Attuale	Progetto
Superficie Coperta mq:	126,68	126,68
Pertinenza scoperta mq:	56,21	56,21
H1 Monte m:	3,00	3
H2 Valle m:	6,50	6,5
Superficie Totale mq:	182,89	182,89
Incremento Superficie mq:		0,00
Incremento Volume mc:		0,00
Volume Piano Terra mc:	380,03	380,03
Volume Totale mc:	695,02	695,02
Indice Fabbricazione mc/mq:	3,80	3,80
Indice Copertura mq/mq:	0,69	0,69
Sup. Residenziale:	0,00	190,35
Sup. Commerciale:	0,00	0,00
Sup. garage:	0,00	25,00
Altre Sup.non Residenziali:	215,35	215,35
Piani Monte:	1	1
Piani Valle:	2	2
Di cui Piani Seminterrati:	0	0
Di cui Piani Mansarda:	0	0
Strutture Verticali - finiture	Pietre	
Strutture Verticali - materiali	Legno	
Strutture Orizzontali - materiali	Misto	
Infissi	Legno	Legno
Tipo Copertura	Falde	Falda Doppia
Manto Copertura	Coppi	Coppi
Colore Pareti		
Tipologia:	Corte	Corte
Stato Conservaz. Complessivo	Scarso	
Dest. Uso Prevalente:	Deposito-Mag	
Dest. Uso PT. Monte:	Deposito-Mag	
Dest. Uso PT. Valle:	Deposito-Mag	
Utilizzo	Disabitato	
N. Alloggi:	0	1
N. Vani:	4	8
Altezza Vani	Adeguata	
N. Famiglie:	0	1
N. Abitanti:	0	2
Titolo:	Proprietà	
Proprietà:	Privata	
<b>Elementi Identitari Superstiti</b>	<b>I</b>	<b>I</b>

COD_UE	A040703	Zona	A	CM	cm	SubZona	ghinio	Isolato	7	Unità Edilizia	3
Mappali	Foglio Catastale			Età		< 1900					
Via	VIA ARGIOLAS				n. c.	25		SPAZIO PUBBLICO			
Via	VIA A. MANZONI				n. c.	4					

<b>CLASSE E TIPO U.U</b>
<b>A2</b>
<b>MOD. INTERVENTO</b>
<b>RET</b>



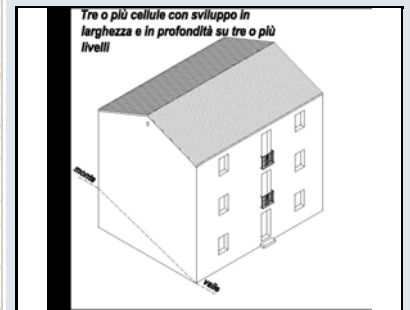
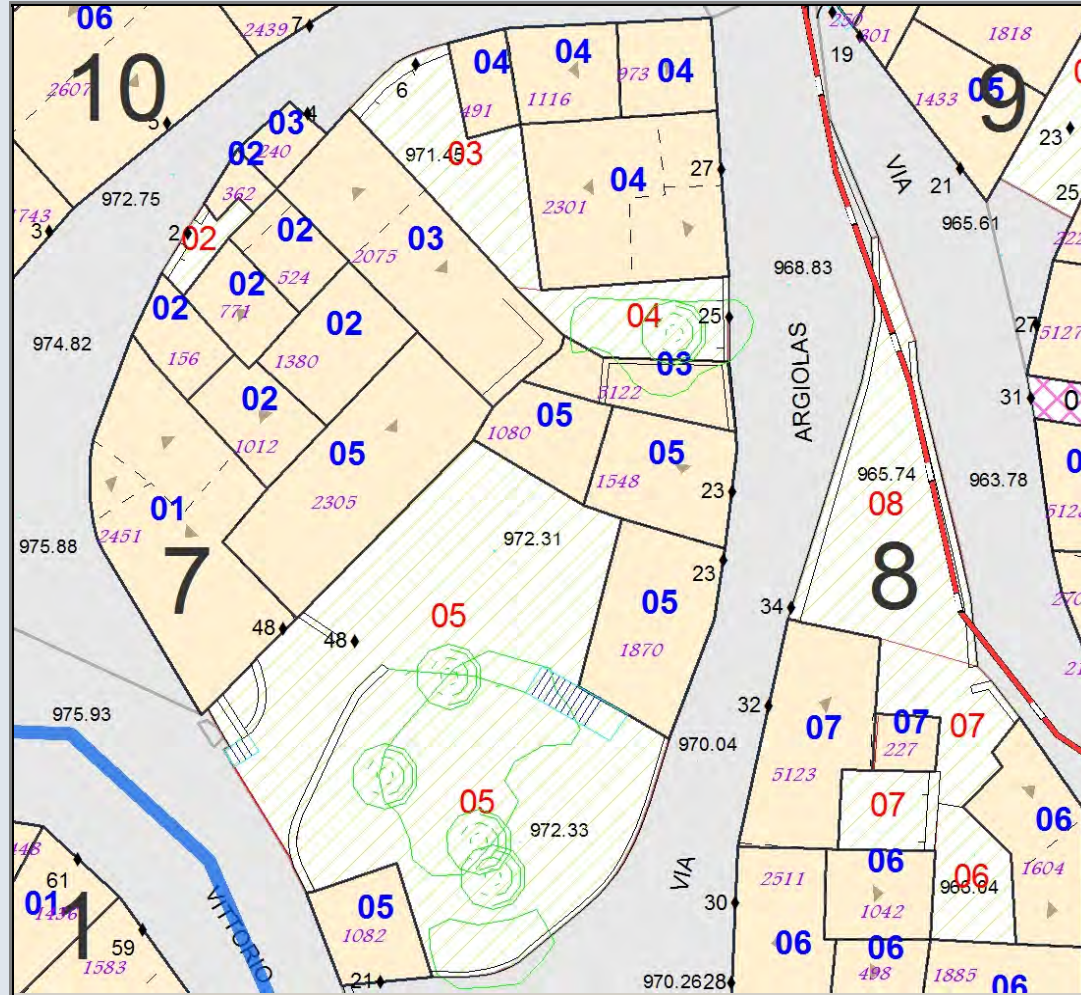
<b>MODALITA' DI INTERVENTO-PRESCRIZIONI-VINCOLI</b>
Restauro con vincolo tipologico.



A040704	Stato Attuale	Progetto
Superficie Coperta mq:	154,68	154,68
Pertinenza scoperta mq:	36,19	36,19
H1 Monte m:	9,50	9,5
H2 Valle m:	11,25	11,25
Superficie Totale mq:	190,87	190,87
Incremento Superficie mq:		0,00
Incremento Volume mc:		0,00
Volume Piano Terra mc:	464,03	464,03
Volume Totale mc:	1 751,50	1 751,50
Indice Fabbricazione mc/mq:	9,18	9,18
Indice Copertura mq/mq:	0,81	0,81
Sup. Residenziale:	503,70	503,70
Sup. Commerciale:	0,00	0,00
Sup. garage:	0,00	0,00
Altre Sup. non Residenziali:	85,00	85,00
Piani Monte:	3	3
Piani Valle:	4	4
Di cui Piani Seminterrati:	1	1
Di cui Piani Mansarda:	0	0
Strutture Verticali - finiture	Pietre	
Strutture Verticali - materiali	Latero-Cemen	
Strutture Orizzontali - materiali	Pietra	
Infissi	Legno	
Tipo Copertura	Falde	
Manto Copertura	Coppi	
Colore Pareti		
Tipologia:	Contigua	Contigua
Stato Conservaz. Complessivo	Sufficiente	
Dest. Uso Prevalente:	Residenza	
Dest. Uso PT. Monte:	Residenza	
Dest. Uso PT. Valle:	Residenza	
Utilizzo	Abitato	
N. Alloggi:	1	1
N. Vani:	24	24
Altezza Vani	Adeguate	
N. Famiglie:	1	1
N. Abitanti:	3	3
Titolo:	Locazione	
Proprietà:	Privata	
<b>Elementi Identitari Superstiti</b>	<b>I</b>	<b>I</b>

COD_UE	A040704	Zona	A	CM	cm	SubZona	ghinio	Isolato	7	Unità Edilizia	4
Mappali	Foglio Catastale			Età		1931 - 1950					
Via	VIA A. MANZONI				n. c.		SPAZIO PUBBLICO				
Via	VIA ARGIOLAS				n. c.		27				

<b>CLASSE E TIPO U.U.</b>
<b>A2</b>
<b>MOD. INTERVENTO</b>
<b>RET</b>



**MODALITA' DI INTERVENTO-PRESCRIZIONI-VINCOLI**

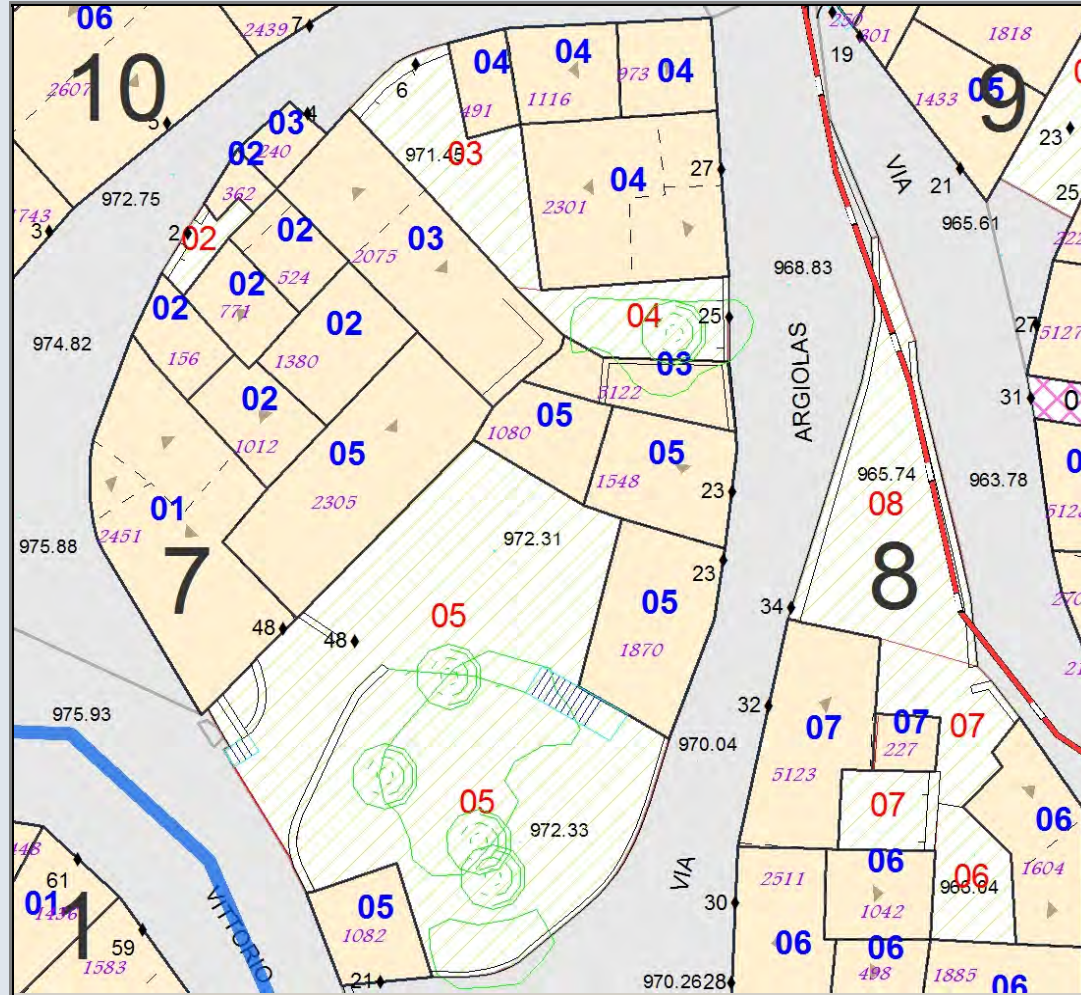
Restauro con vincolo tipologico.



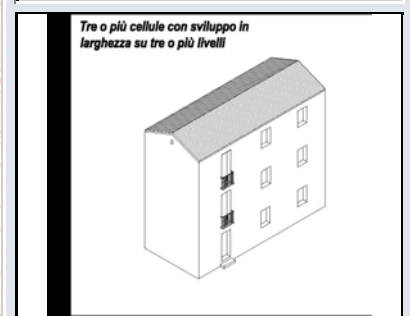
A040705	Stato Attuale	Progetto
Superficie Coperta mq:	238,77	238,77
Pertinenza scoperta mq:	397,27	397,27
H1 Monte m:	9,30	9,3
H2 Valle m:	9,30	9,3
Superficie Totale mq:	636,04	636,04
Incremento Superficie mq:		0,00
Incremento Volume mc:		0,00
Volume Piano Terra mc:	716,30	716,30
Volume Totale mc:	1 661,16	1 661,16
Indice Fabbricazione mc/mq:	2,61	2,61
Indice Copertura mq/mq:	0,38	0,38
Sup. Residenziale:	261,30	261,30
Sup. Commerciale:	0,00	0,00
Sup. garage:	95,00	95,00
Altre Sup.non Residenziali:	60,00	60,00
Piani Monte:	3	3
Piani Valle:	3	3
Di cui Piani Seminterrati:	0	0
Di cui Piani Mansarda:	0	0
Strutture Verticali - finiture	Miste	
Strutture Verticali - materiali	Misto	
Strutture Orizzontali - materiali	Intonaco	
Infissi	Misto	
Tipo Copertura	Falde	
Manto Copertura	Coppi	
Colore Pareti		
Tipologia:	Corte	Corte
Stato Conservaz.Complessivo	Mediocre	
Dest. Uso Prevalente:	Residenza	
Dest. Uso PT. Monte:	Residenza	
Dest. Uso PT. Valle:	Garage-Depos	
Utilizzo	Abitato	
N. Alloggi:	1	1
N. Vani:	20	20
Altezza Vani	Adeguate	
N. Famiglie:	0	0
N. Abitanti:	0	0
Titolo:	Proprietà	
Proprietà:	Privata	
<b>Elementi Identitari Superstiti</b>	<b>I</b>	<b>I</b>

COD_UE	A040705	Zona	A	CM	cm	SubZona	ghinio	Isolato	7	Unità Edilizia	5
Mappali	Foglio Catastale			Età		1931 - 1950					
Via	VIA ARGIOLAS				n. c.	23		SPAZIO PUBBLICO			
Via	CORSO VITTORIO EMANUELE				n. c.	48					

<b>CLASSE E TIPO U.U</b>
<b>A3</b>
<b>MOD. INTERVENTO</b>
<b>RER</b>



**MODALITA' DI INTERVENTO-PRESCRIZIONI-VINCOLI**  
 Restauro e ristrutturazione. Conservazione e riqualificazione della corte a delle uv 1080, 1548, 1082 e 1770.

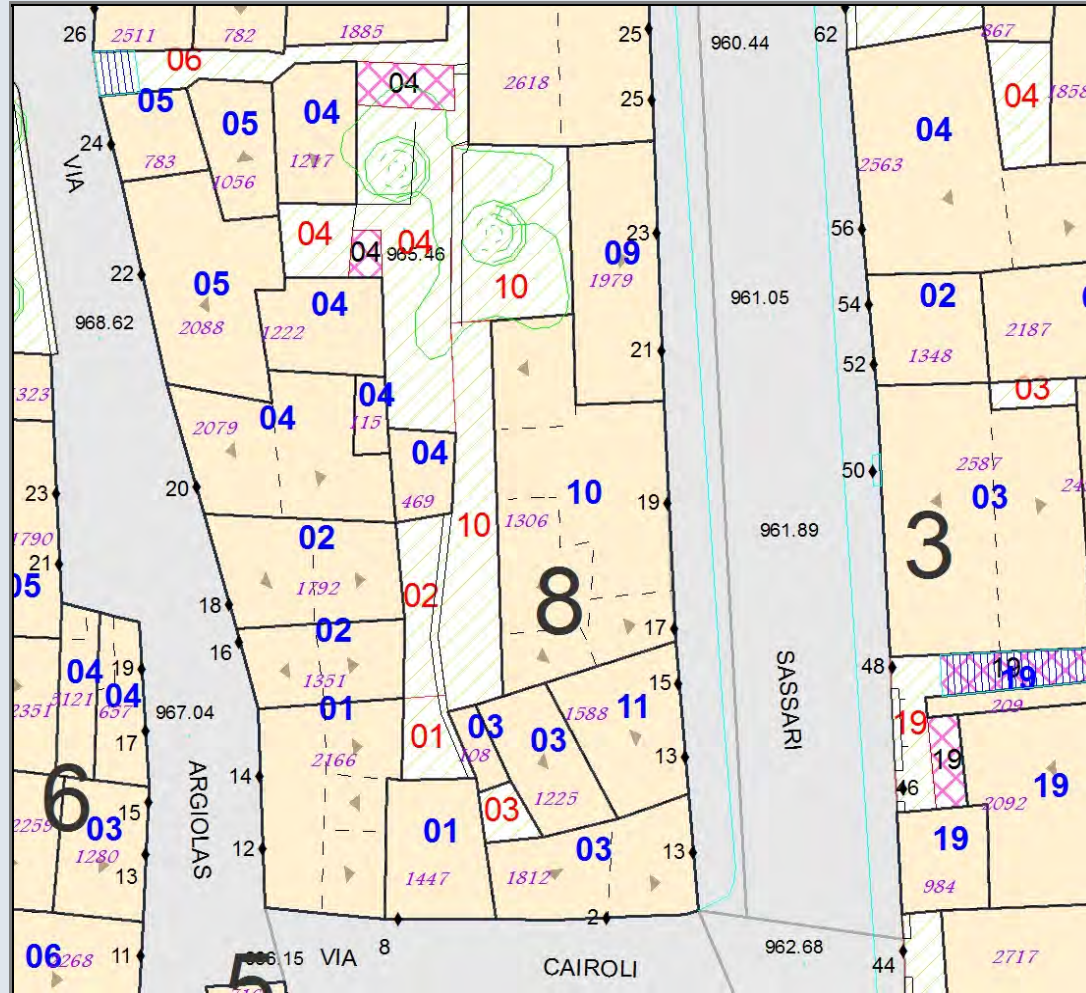




A040801	Stato Attuale	Progetto
Superficie Coperta mq:	113,07	113,07
Pertinenza scoperta mq:	12,81	12,81
H1 Monte m:	7,05	7,05
H2 Valle m:	10,70	10,7
Superficie Totale mq:	125,87	125,87
Incremento Superficie mq:		0,00
Incremento Volume mc:		0,00
Volume Piano Terra mc:	339,20	339,20
Volume Totale mc:	937,48	937,48
Indice Fabbricazione mc/mq:	7,45	7,45
Indice Copertura mq/mq:	0,90	0,90
Sup. Residenziale:	327,20	327,20
Sup. Commerciale:	0,00	0,00
Sup. garage:	0,00	0,00
Altre Sup.non Residenziali:	12,00	12,00
Piani Monte:	3	3
Piani Valle:	3	3
Di cui Piani Seminterrati:	1	1
Di cui Piani Mansarda:	0	0
Strutture Verticali - finiture	Miste	
Strutture Verticali - materiali	Misto	
Strutture Orizzontali - materiali	Misto	
Infissi	Legno	
Tipo Copertura	Falde	
Manto Copertura	Coppi	
Colore Pareti		
Tipologia:	Contigua	Contigua
Stato Conservaz.Complessivo	Buono	
Dest. Uso Prevalente:	Residenza	
Dest. Uso PT. Monte:	Residenza	
Dest. Uso PT. Valle:	Residenza	
Utilizzo	Abitato	
N. Alloggi:	1	1
N. Vani:	15	15
Altezza Vani	Adeguate	
N. Famiglie:	1	1
N. Abitanti:	2	2
Titolo:	Proprietà	
Proprietà:	Privata	
<b>Elementi Identitari Superstiti</b>	<b>I</b>	<b>I</b>

COD_UE	A040801	Zona	A	CM	cm	SubZona	ghinio	Isolato	8	Unità Edilizia	1
Mappali	Foglio Catastale			Età		1931 - 1950					
Via	VIA CAIROLI				n. c.	8		SPAZIO PUBBLICO			
Via	VIA ARGIOLAS				n. c.	12-14					

<b>CLASSE E TIPO U.U</b>
<b>A3</b>
<b>MOD. INTERVENTO</b>
<b>RER</b>

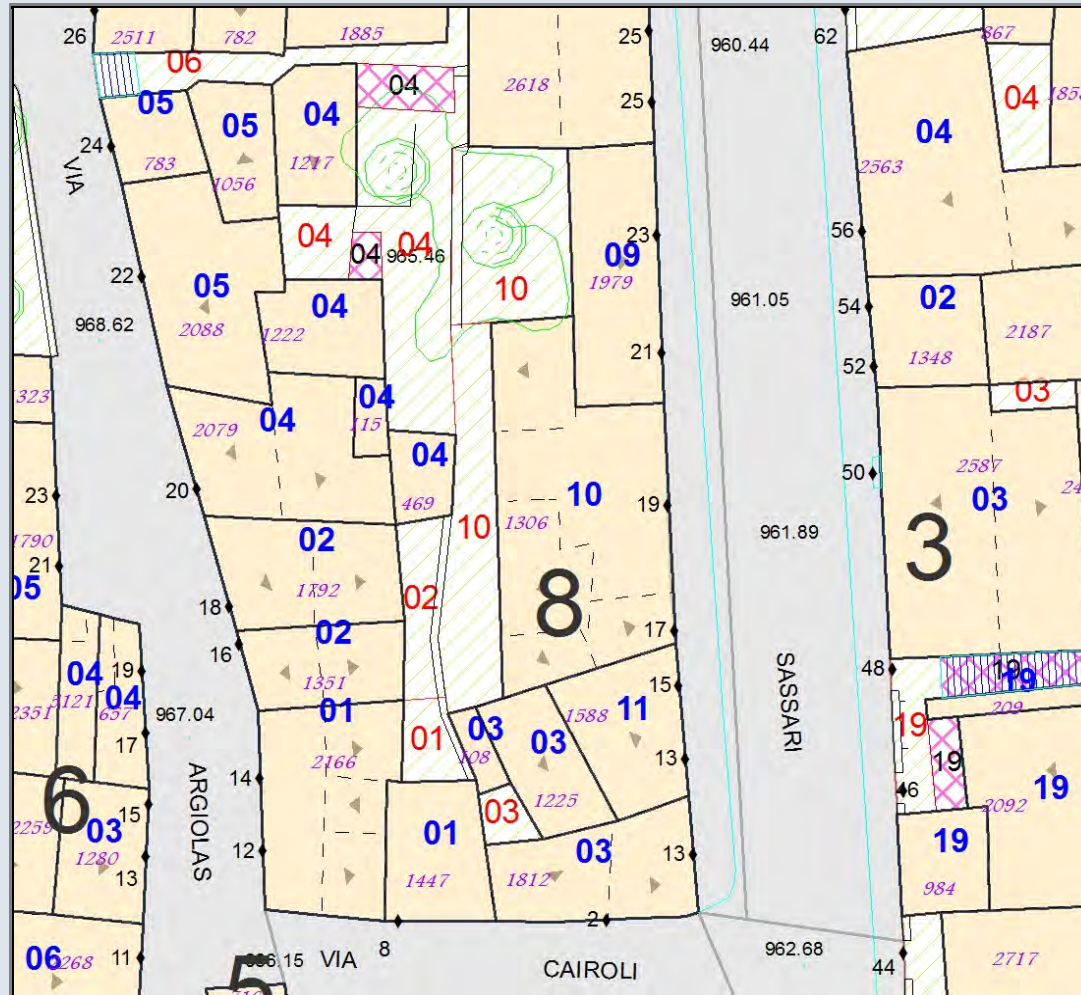


<b>MODALITA' DI INTERVENTO-PRESCRIZIONI-VINCOLI</b>
Restauro e ristrutturazione.

A040802	Stato Attuale	Progetto
Superficie Coperta mq:	86,09	86,09
Pertinenza scoperta mq:	20,27	20,27
H1 Monte m:	9,10	9,1
H2 Valle m:	12,10	12,1
Superficie Totale mq:	106,36	106,36
Incremento Superficie mq:		0,00
Incremento Volume mc:		0,00
Volume Piano Terra mc:	258,27	258,27
Volume Totale mc:	948,76	948,76
Indice Fabbricazione mc/mq:	8,92	8,92
Indice Copertura mq/mq:	0,81	0,81
Sup. Residenziale:	258,37	258,37
Sup. Commerciale:	0,00	0,00
Sup. garage:	0,00	0,00
Altre Sup. non Residenziali:	86,00	86,00
Piani Monte:	3	3
Piani Valle:	4	4
Di cui Piani Seminterrati:	1	1
Di cui Piani Mansarda:	0	0
Strutture Verticali - finiture	Miste	
Strutture Verticali - materiali	Latero-Cemen	
Strutture Orizzontali - materiali	Tinteggiatura	
Infissi	Legno	
Tipo Copertura	Falde	
Manto Copertura	Coppi	
Colore Pareti		
Tipologia:	Contigua	Contigua
Stato Conservaz. Complessivo	Buono	
Dest. Uso Prevalente:	Residenza	
Dest. Uso PT. Monte:	Residenza	
Dest. Uso PT. Valle:	Deposito-Mag	
Utilizzo	Abitato	
N. Alloggi:	2	2
N. Vani:	15	15
Altezza Vani	Adeguata	
N. Famiglie:	1	1
N. Abitanti:	1	1
Titolo:	Proprietà	
Proprietà:	Privata	
<b>Elementi Identitari Superstiti</b>		

COD_UE	A040802	Zona	A	CM	cm	SubZona	ghinio	Isolato	8	Unità Edilizia	2
Mappali	Foglio Catastale			Età		> 1975					
Via	VIA ARGIOLAS			n. c.		16-18		SPAZIO PUBBLICO			

<b>CLASSE E TIPO U.U</b>
<b>B2a</b>
<b>MOD. INTERVENTO</b>
<b>COA</b>



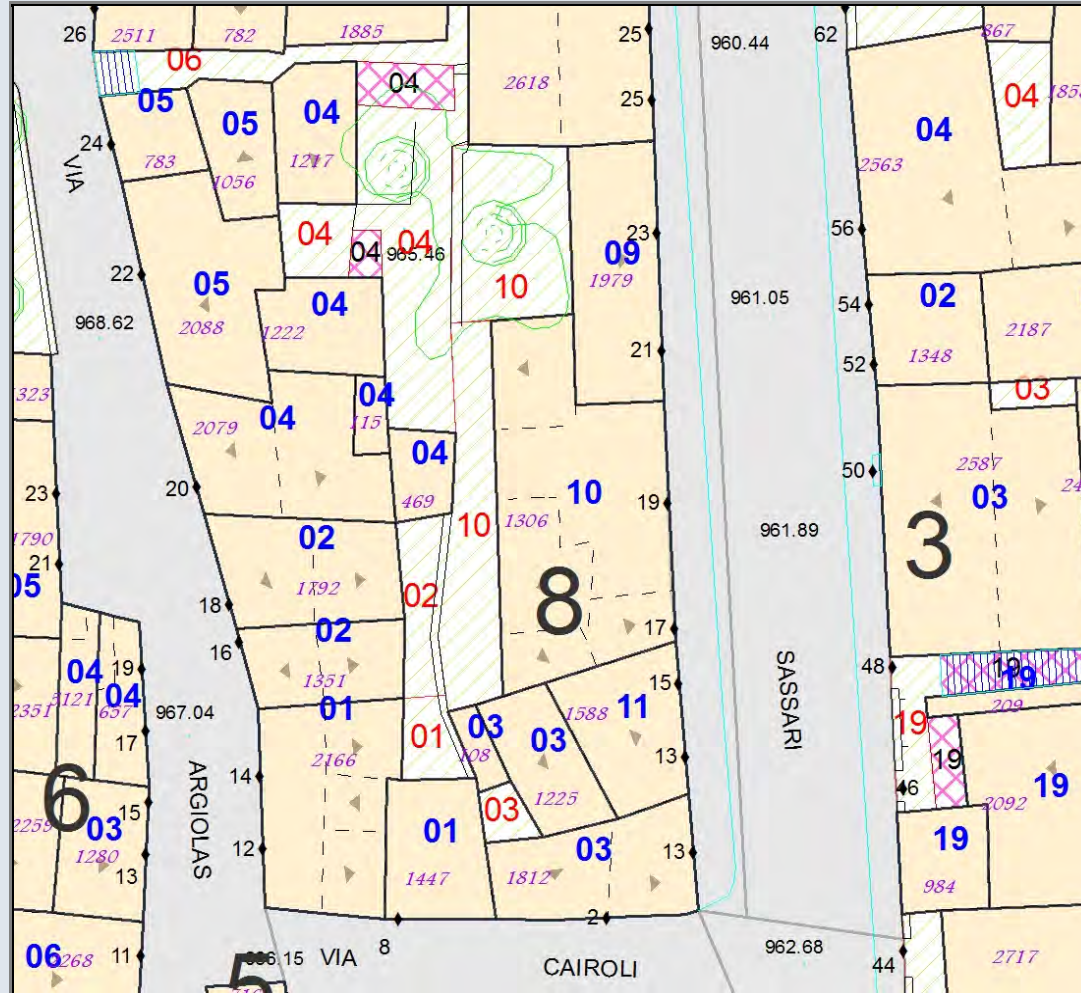
<b>MODALITA' DI INTERVENTO-PRESCRIZIONI-VINCOLI</b>
Completamento tipo A.



A040803	Stato Attuale	Progetto
Superficie Coperta mq:	90,49	90,49
Pertinenza scoperta mq:	6,97	6,97
H1 Monte m:	8,40	8,4
H2 Valle m:	8,40	8,4
Superficie Totale mq:	97,46	97,46
Incremento Superficie mq:		0,00
Incremento Volume mc:		0,00
Volume Piano Terra mc:	271,47	271,47
Volume Totale mc:	741,97	741,97
Indice Fabbricazione mc/mq:	7,61	7,61
Indice Copertura mq/mq:	0,93	0,93
Sup. Residenziale:	181,47	181,47
Sup. Commerciale:	0,00	0,00
Sup. garage:	40,00	40,00
Altre Sup. non Residenziali:	50,00	50,00
Piani Monte:	3	3
Piani Valle:	3	3
Di cui Piani Seminterrati:	0	0
Di cui Piani Mansarda:	0	0
Strutture Verticali - finiture	Blocchicls	
Strutture Verticali - materiali	Latero-Cemen	
Strutture Orizzontali - materiali	Misto	
Infissi	Misto	
Tipo Copertura	Falde	
Manto Copertura	Coppi	
Colore Pareti		
Tipologia:	Contigua	Contigua
Stato Conservaz. Complessivo	Buono	
Dest. Uso Prevalente:	Residenza	
Dest. Uso PT. Monte:	Residenza	
Dest. Uso PT. Valle:	Garage-Depos	
Utilizzo	Abitato	
N. Alloggi:	1	1
N. Vani:	11	11
Altezza Vani	Adeguata	
N. Famiglie:	1	1
N. Abitanti:	2	2
Titolo:	Proprietà	
Proprietà:	Privata	
<b>Elementi Identitari Superstiti</b>		

COD_UE	A040803	Zona	A	CM	cm	SubZona	ghinio	Isolato	8	Unità Edilizia	3
Mappali	Foglio Catastale			Età		> 1975					
Via	VIA SASSARI				n. c.	13		SPAZIO PUBBLICO			
Via	VIA CAIROLI				n. c.	2					

<b>CLASSE E TIPO U.U</b>
<b>B2a</b>
<b>MOD. INTERVENTO</b>
<b>COA</b>

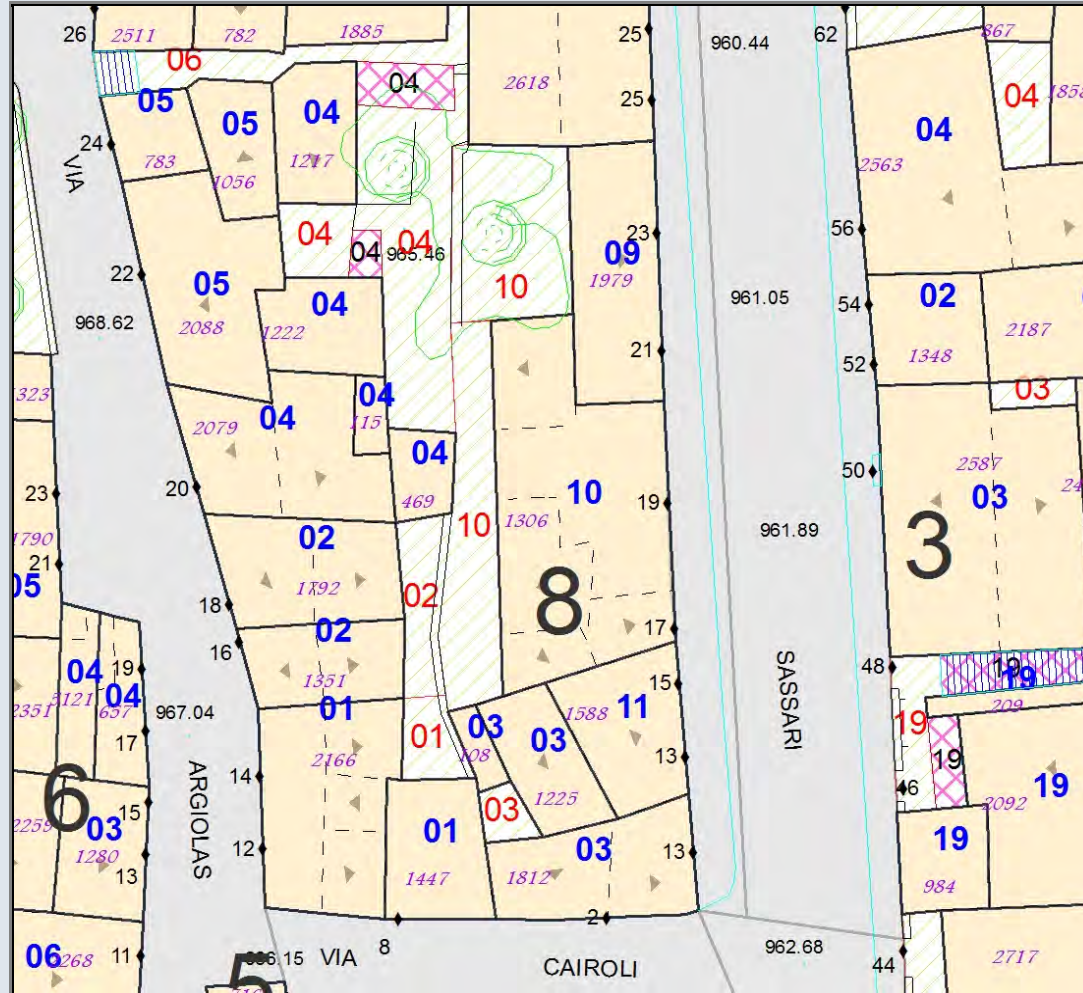


**MODALITA' DI INTERVENTO-PRESCRIZIONI-VINCOLI**  
 Completamento tipo A.

A040804	Stato Attuale	Progetto
Superficie Coperta mq:	167,40	167,40
Pertinenza scoperta mq:	87,10	87,10
H1 Monte m:	6,60	6,6
H2 Valle m:	9,60	9,6
Superficie Totale mq:	254,51	254,51
Incremento Superficie mq:		0,00
Incremento Volume mc:		0,00
Volume Piano Terra mc:	454,61	454,61
Volume Totale mc:	1 002,46	1 002,46
Indice Fabbricazione mc/mq:	3,94	3,94
Indice Copertura mq/mq:	0,66	0,66
Sup. Residenziale:	255,14	255,14
Sup. Commerciale:	0,00	0,00
Sup. garage:	0,00	0,00
Altre Sup.non Residenziali:	191,00	191,00
Piani Monte:	3	3
Piani Valle:	4	4
Di cui Piani Seminterrati:	1	1
Di cui Piani Mansarda:	0	0
Strutture Verticali - finiture	Pietre	
Strutture Verticali - materiali	Latero-Cemen	
Strutture Orizzontali - materiali	Intonaco	
Infissi	Legno	
Tipo Copertura	Falde	
Manto Copertura	Coppi	
Colore Pareti		
Tipologia:	Contigua	Contigua
Stato Conservaz. Complessivo	Sufficiente	
Dest. Uso Prevalente:	Residenza	
Dest. Uso PT. Monte:	Residenza	
Dest. Uso PT. Valle:	Deposito-Mag	
Utilizzo	Disabitato	
N. Alloggi:	1	1
N. Vani:	19	19
Altezza Vani	Adeguate	
N. Famiglie:	0	0
N. Abitanti:	0	0
Titolo:	Proprietà	
Proprietà:	Privata	
<b>Elementi Identitari Superstiti</b>		

COD_UE	A040804	Zona	A	CM	cm	SubZona	ghinio	Isolato	8	Unità Edilizia	4
Mappali	Foglio Catastale			Età		1961-1975					
Via	VIA ARGIOLAS			n. c.	20	SPAZIO PUBBLICO					

<b>CLASSE E TIPO U.U</b>
<b>B2b</b>
<b>MOD. INTERVENTO</b>
<b>COA</b>



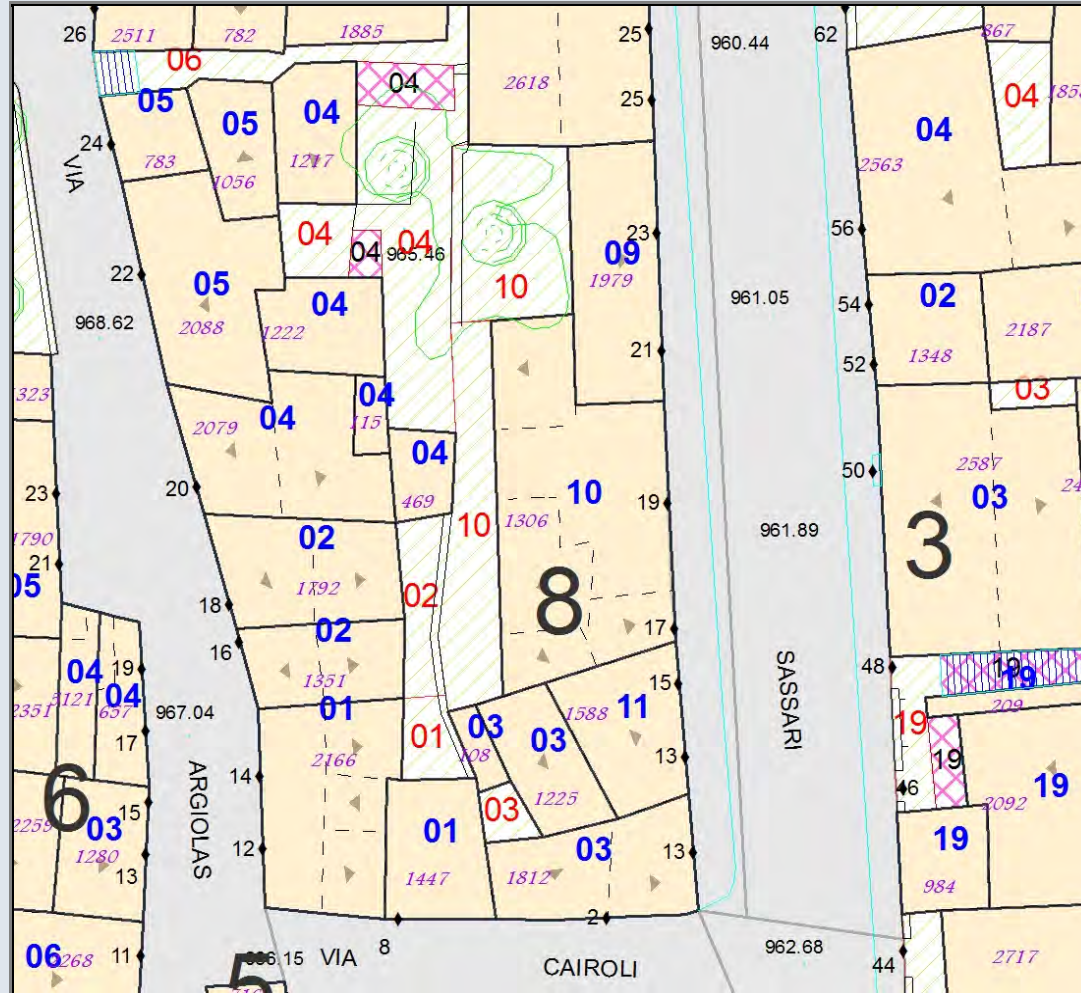
**MODALITA' DI INTERVENTO-PRESCRIZIONI-VINCOLI**  
 Completamento di tipo A. Realizzazione tinteggiatura della facciata.



A040805	Stato Attuale	Progetto
Superficie Coperta mq:	115,83	115,83
Pertinenza scoperta mq:	0,00	0,00
H1 Monte m:	8,90	8,9
H2 Valle m:	12,00	12
Superficie Totale mq:	115,83	115,83
Incremento Superficie mq:		0,00
Incremento Volume mc:		0,00
Volume Piano Terra mc:	347,48	347,48
Volume Totale mc:	1 341,68	1 341,68
Indice Fabbricazione mc/mq:	11,58	11,58
Indice Copertura mq/mq:	1,00	1,00
Sup. Residenziale:	237,47	237,47
Sup. Commerciale:	0,00	0,00
Sup. garage:	20,00	20,00
Altre Sup.non Residenziali:	115,83	115,83
Piani Monte:	3	3
Piani Valle:	4	4
Di cui Piani Seminterrati:	1	1
Di cui Piani Mansarda:	0	0
Strutture Verticali - finiture	Miste	
Strutture Verticali - materiali	Latero-Cemen	
Strutture Orizzontali - materiali	Non Finito	
Infissi	Misto	
Tipo Copertura	Falde	
Manto Copertura	Coppi	
Colore Pareti		
Tipologia:	Contigua	Contigua
Stato Conservaz. Complessivo	Mediocre	
Dest. Uso Prevalente:	Residenza	
Dest. Uso PT. Monte:	Residenza	
Dest. Uso PT. Valle:	Deposito-Mag	
Utilizzo	Disabitato	
N. Alloggi:	1	1
N. Vani:	17	17
Altezza Vani	Adeguata	
N. Famiglie:	0	0
N. Abitanti:	0	0
Titolo:	Proprietà	
Proprietà:	Privata	
<b>Elementi Identitari Superstiti</b>		

COD_UE	A040805	Zona	A	CM	cm	SubZona	ghinio	Isolato	8	Unità Edilizia	5
Mappali	Foglio Catastale			Età		> 1975					
Via	VIA ARGIOLAS			n. c.		22-24		SPAZIO PUBBLICO			

<b>CLASSE E TIPO U.U</b>
<b>B2b</b>
<b>MOD. INTERVENTO</b>
<b>COA</b>



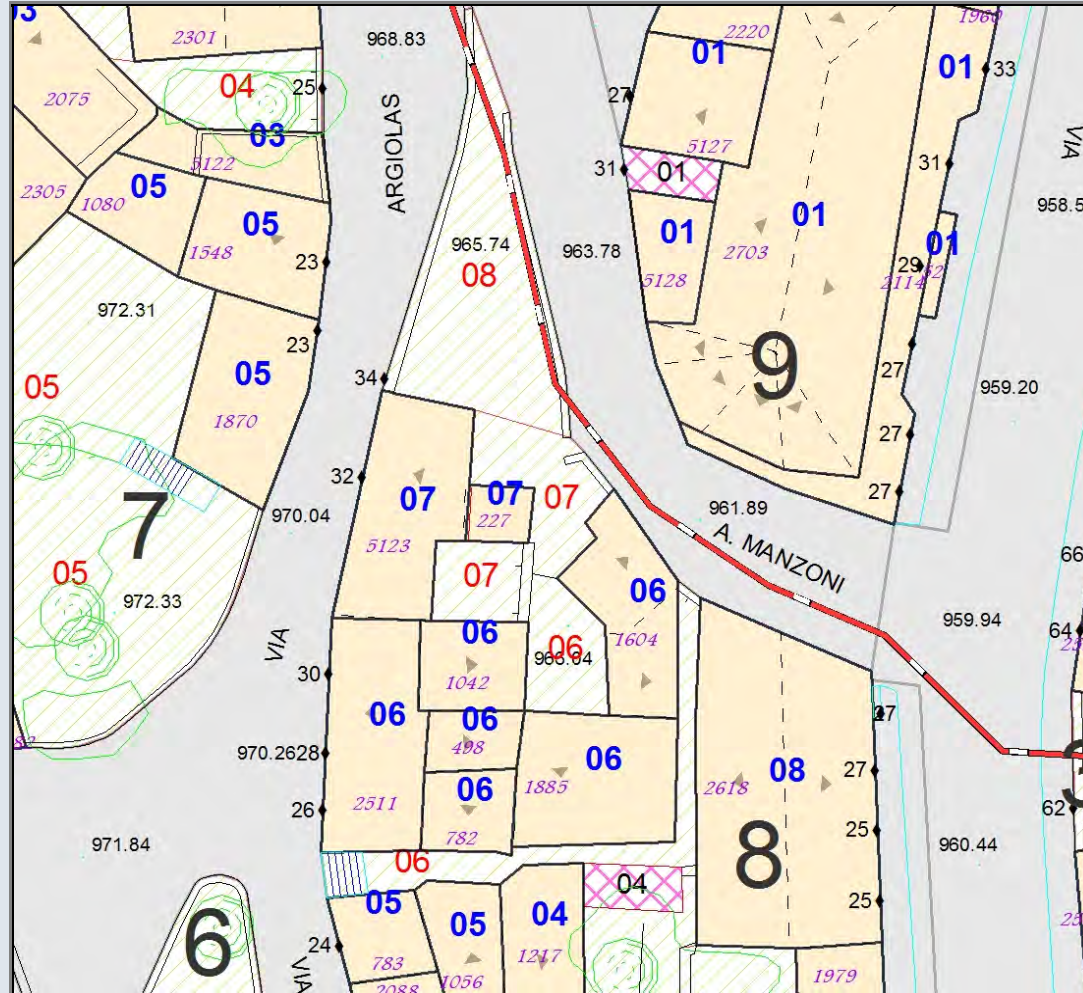
**MODALITA' DI INTERVENTO-PRESCRIZIONI-VINCOLI**  
 Completamento tipo A. Costruzione sottotetto sulla UV 783 con incremento di altezza non maggiore di 40m. Copertura a padiglione con gronda sulla via Argiolas. Manto in coppi laterizi. Completamento finiture interne dell'ultimo piano.

**Elementi Identitari Superstiti**

A040806	Stato Attuale	Progetto
Superficie Coperta mq:	223,22	223,22
Pertinenza scoperta mq:	68,47	68,47
H1 Monte m:	8,00	8
H2 Valle m:	11,00	11
Superficie Totale mq:	291,69	291,69
Incremento Superficie mq:		0,00
Incremento Volume mc:		0,00
Volume Piano Terra mc:	669,66	669,66
Volume Totale mc:	2 284,74	2 284,74
Indice Fabbricazione mc/mq:	7,83	7,83
Indice Copertura mq/mq:	0,77	0,77
Sup. Residenziale:	459,88	459,88
Sup. Commerciale:	0,00	0,00
Sup. garage:	0,00	0,00
Altre Sup.non Residenziali:	243,00	243,00
Piani Monte:	3	3
Piani Valle:	4	4
Di cui Piani Seminterrati:	1	1
Di cui Piani Mansarda:	0	0
Strutture Verticali - finiture	Miste	
Strutture Verticali - materiali	Misto	
Strutture Orizzontali - materiali	Intonaco	
Infissi	Misto	
Tipo Copertura	Falde	
Manto Copertura	Coppi	
Colore Pareti		
Tipologia:	Corte	Corte
Stato Conservaz.Complessivo	Mediocre	
Dest. Uso Prevalente:	Residenza	
Dest. Uso PT. Monte:	Residenza	
Dest. Uso PT. Valle:	Deposito-Mag	
Utilizzo	Disabitato	
N. Alloggi:	2	2
N. Vani:	31	31
Altezza Vani	Adeguate	
N. Famiglie:	0	0
N. Abitanti:	0	0
Titolo:	Proprietà	
Proprietà:	Privata	
<b>Elementi Identitari Superstiti</b>		

COD_UE	A040806	Zona	A	CM	cm	SubZona	ghinio	Isolato	8	Unità Edilizia	6
Mappali	Foglio Catastale			Età		1951 - 1960					
Via	VIA A. MANZONI				n. c.		SPAZIO PUBBLICO				
Via	VIA ARGIOLAS				n. c.		26-30				

<b>CLASSE E TIPO U.U</b>
<b>B2b</b>
<b>MOD. INTERVENTO</b>
<b>COA</b>



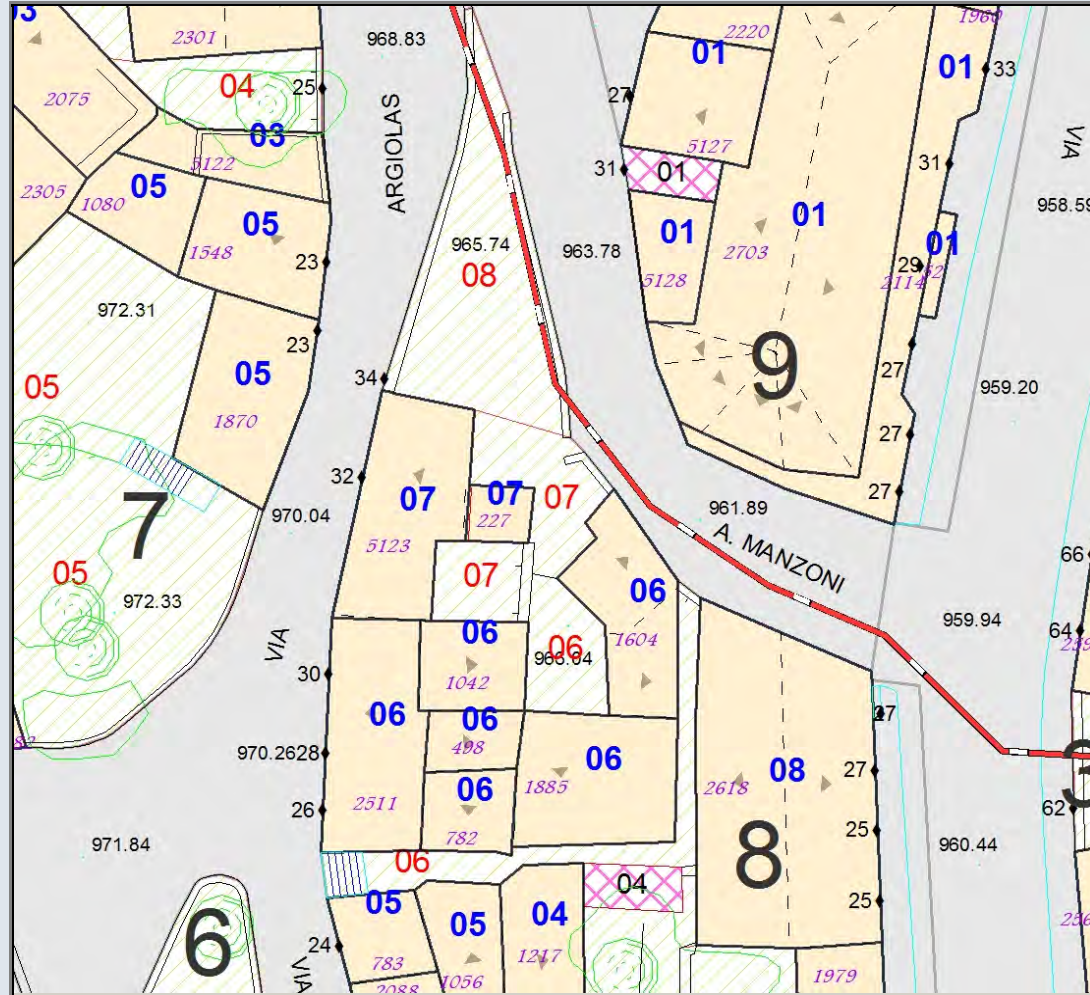
**MODALITA' DI INTERVENTO-PRESCRIZIONI-VINCOLI**  
 Completamento tipo A. Completamento finiture interne dell'ultimo piano.



A040807	Stato Attuale	Progetto
Superficie Coperta mq:	70,50	70,50
Pertinenza scoperta mq:	55,07	55,07
H1 Monte m:	8,00	8
H2 Valle m:	11,80	11,8
Superficie Totale mq:	125,57	125,57
Incremento Superficie mq:		0,00
Incremento Volume mc:		0,00
Volume Piano Terra mc:	211,50	211,50
Volume Totale mc:	773,53	773,53
Indice Fabbricazione mc/mq:	6,16	6,16
Indice Copertura mq/mq:	0,56	0,56
Sup. Residenziale:	191,50	191,50
Sup. Commerciale:	0,00	0,00
Sup. garage:	0,00	0,00
Altre Sup. non Residenziali:	70,50	70,50
Piani Monte:	3	3
Piani Valle:	4	4
Di cui Piani Seminterrati:	1	1
Di cui Piani Mansarda:	0	0
Strutture Verticali - finiture	Miste	
Strutture Verticali - materiali	Latero-Cemen	
Strutture Orizzontali - materiali	Non Finito	
Infissi	Legno	
Tipo Copertura	Falde	
Manto Copertura	Coppi	
Colore Pareti		
Tipologia:	Contigua	Contigua
Stato Conservaz. Complessivo	Mediocre	
Dest. Uso Prevalente:	Residenza	
Dest. Uso PT. Monte:	Residenza	
Dest. Uso PT. Valle:	Deposito-Mag	
Utilizzo	Disabitato	
N. Alloggi:	1	1
N. Vani:	11	11
Altezza Vani	Adeguate	
N. Famiglie:	0	0
N. Abitanti:	0	0
Titolo:	Proprietà	
Proprietà:	Privata	
<b>Elementi Identitari Superstiti</b>		

COD_UE	A040807	Zona	A	CM	cm	SubZona	ghinio	Isolato	8	Unità Edilizia	7
Mappali	Foglio Catastale			Età		1961-1975					
Via	VIA ARGIOLAS				n. c.	32		SPAZIO PUBBLICO			

<b>CLASSE E TIPO U.U</b>
<b>B2b</b>
<b>MOD. INTERVENTO</b>
<b>COA</b>


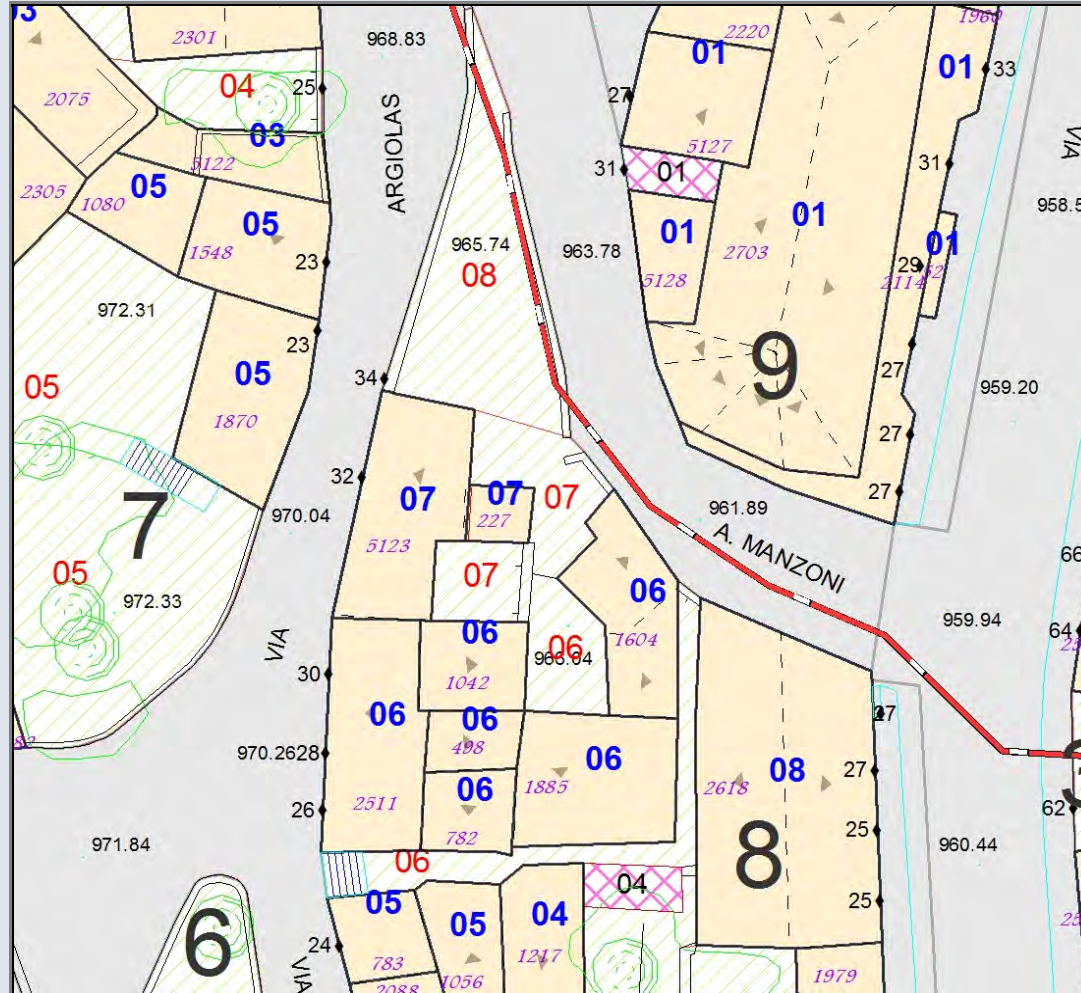


**MODALITA' DI INTERVENTO-PRESCRIZIONI-VINCOLI**  
 Completamento di tipo A. Completamento intonaco e della tinteggiatura esterna. Completamento finiture interne dell'ultimo piano.

A040808	Stato Attuale	Progetto
Superficie Coperta mq:	152,79	152,79
Pertinenza scoperta mq:	103,06	103,06
H1 Monte m:	9,00	9
H2 Valle m:	9,00	9
Superficie Totale mq:	255,85	255,85
Incremento Superficie mq:		0,00
Incremento Volume mc:		0,00
Volume Piano Terra mc:	458,38	458,38
Volume Totale mc:	1 375,13	1 375,13
Indice Fabbricazione mc/mq:	5,37	5,37
Indice Copertura mq/mq:	0,60	0,60
Sup. Residenziale:	305,59	305,59
Sup. Commerciale:	0,00	0,00
Sup. garage:	52,00	52,00
Altre Sup.non Residenziali:	100,79	100,79
Piani Monte:	2	2
Piani Valle:	3	3
Di cui Piani Seminterrati:	1	1
Di cui Piani Mansarda:	0	0
Strutture Verticali - finiture	Miste	
Strutture Verticali - materiali	Latero-Cemen	
Strutture Orizzontali - materiali	Tinteggiatura	
Infissi	Misto	
Tipo Copertura	Falde	
Manto Copertura	Nessuno	
Colore Pareti		
Tipologia:	Contigua	Contigua
Stato Conservaz.Complessivo	Buono	
Dest. Uso Prevalente:	Residenza	
Dest. Uso PT. Monte:	Residenza	
Dest. Uso PT. Valle:	Garage-Depos	
Utilizzo	Abitato	
N. Alloggi:	1	1
N. Vani:	17	17
Altezza Vani	Adeguate	
N. Famiglie:	1	1
N. Abitanti:	6	6
Titolo:	Proprietà	
Proprietà:	Privata	
<b>Elementi Identitari Superstiti</b>		

COD_UE	A040808	Zona	A	CM	cm	SubZona	ghinio	Isolato	8	Unità Edilizia	8
Mappali	Foglio Catastale			Età		> 1975					
Via	VIA A. MANZONI					n. c.	SPAZIO PUBBLICO				
Via	VIA SASSARI					n. c.	25-27				

<b>CLASSE E TIPO U.U</b>
<b>B2b</b>
<b>MOD. INTERVENTO</b>
<b>COA</b>



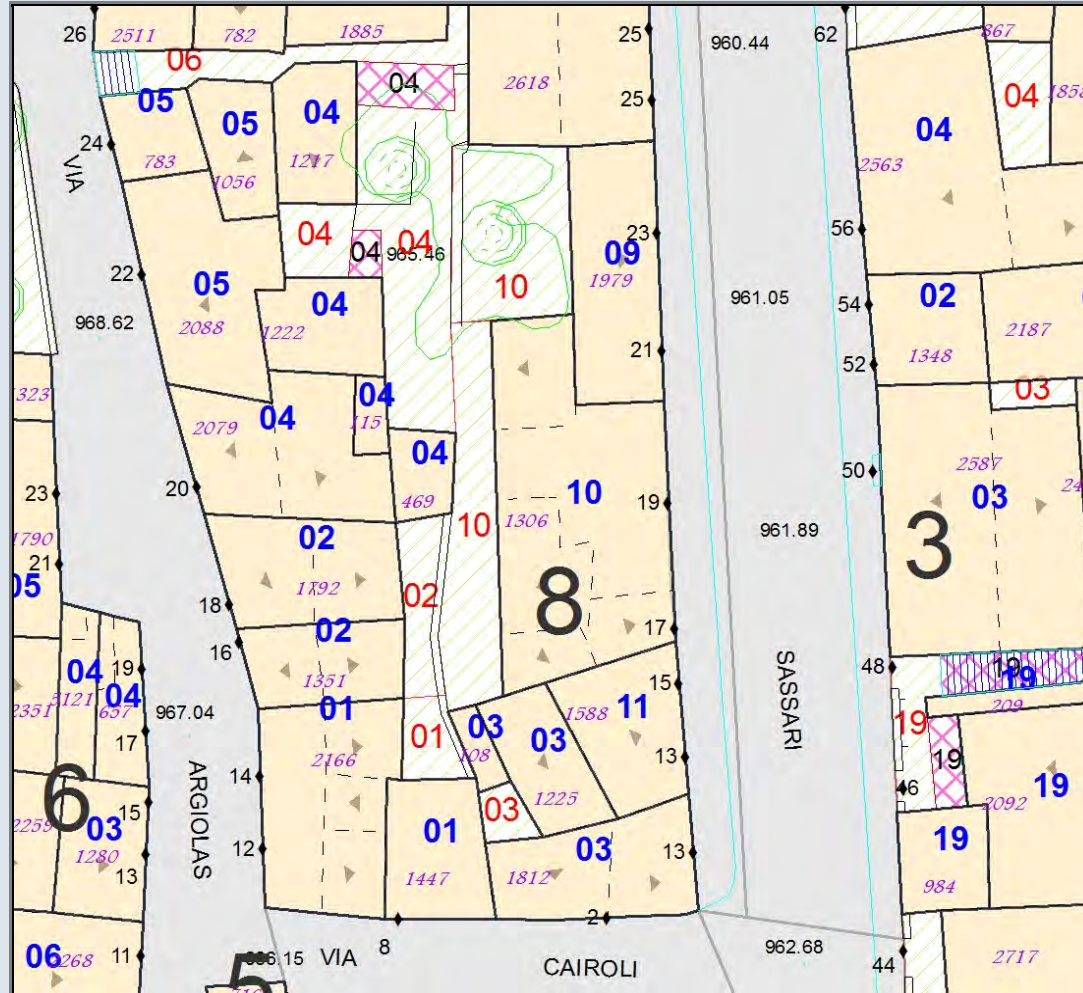
**MODALITA' DI INTERVENTO-PRESCRIZIONI-VINCOLI**  
 Completamento di tipo A. Completamento finiture interne dell'ultimo piano. Costruzione garage sulla pertinenza in aderenza alla ue A040807, altezza di gronda non maggiore di 4,00 m, superficie non maggiore di 40 mq., copertura a falda unica con gronda sul cortile e manto in coppi laterizi.



A040809	Stato Attuale	Progetto
Superficie Coperta mq:	61,72	61,72
Pertinenza scoperta mq:	0,00	0,00
H1 Monte m:	8,35	8,35
H2 Valle m:	8,35	8,35
Superficie Totale mq:	61,72	61,72
Incremento Superficie mq:		0,00
Incremento Volume mc:		0,00
Volume Piano Terra mc:	185,16	185,16
Volume Totale mc:	515,35	515,35
Indice Fabbricazione mc/mq:	8,35	8,35
Indice Copertura mq/mq:	1,00	1,00
Sup. Residenziale:	173,16	173,16
Sup. Commerciale:	0,00	0,00
Sup. garage:	12,00	12,00
Altre Sup. non Residenziali:	0,00	0,00
Piani Monte:	3	3
Piani Valle:	3	3
Di cui Piani Seminterrati:	0	0
Di cui Piani Mansarda:	0	0
Strutture Verticali - finiture	Miste	
Strutture Verticali - materiali	Latero-Cemen	
Strutture Orizzontali - materiali	Non Finito	
Infissi	Misto	
Tipo Copertura	Falda Unica	
Manto Copertura	Nessuno	
Colore Pareti		
Tipologia:	Contigua	Contigua
Stato Conservaz. Complessivo	Mediocre	
Dest. Uso Prevalente:	Residenza	
Dest. Uso PT. Monte:	Residenza	
Dest. Uso PT. Valle:	Residenza	
Utilizzo	Disabitato	
N. Alloggi:	1	1
N. Vani:	10	10
Altezza Vani	Adeguate	
N. Famiglie:	0	0
N. Abitanti:	0	0
Titolo:	Proprietà	
Proprietà:	Privata	
<b>Elementi Identitari Superstiti</b>		

COD_UE	A040809	Zona	A	CM	cm	SubZona	ghinio	Isolato	8	Unità Edilizia	9
Mappali	Foglio Catastale			Età		1961-1975					
Via	VIA SASSARI			n. c.		21-23		SPAZIO PUBBLICO			

<b>CLASSE E TIPO U.U</b>
<b>B2b</b>
<b>MOD. INTERVENTO</b>
<b>COA</b>

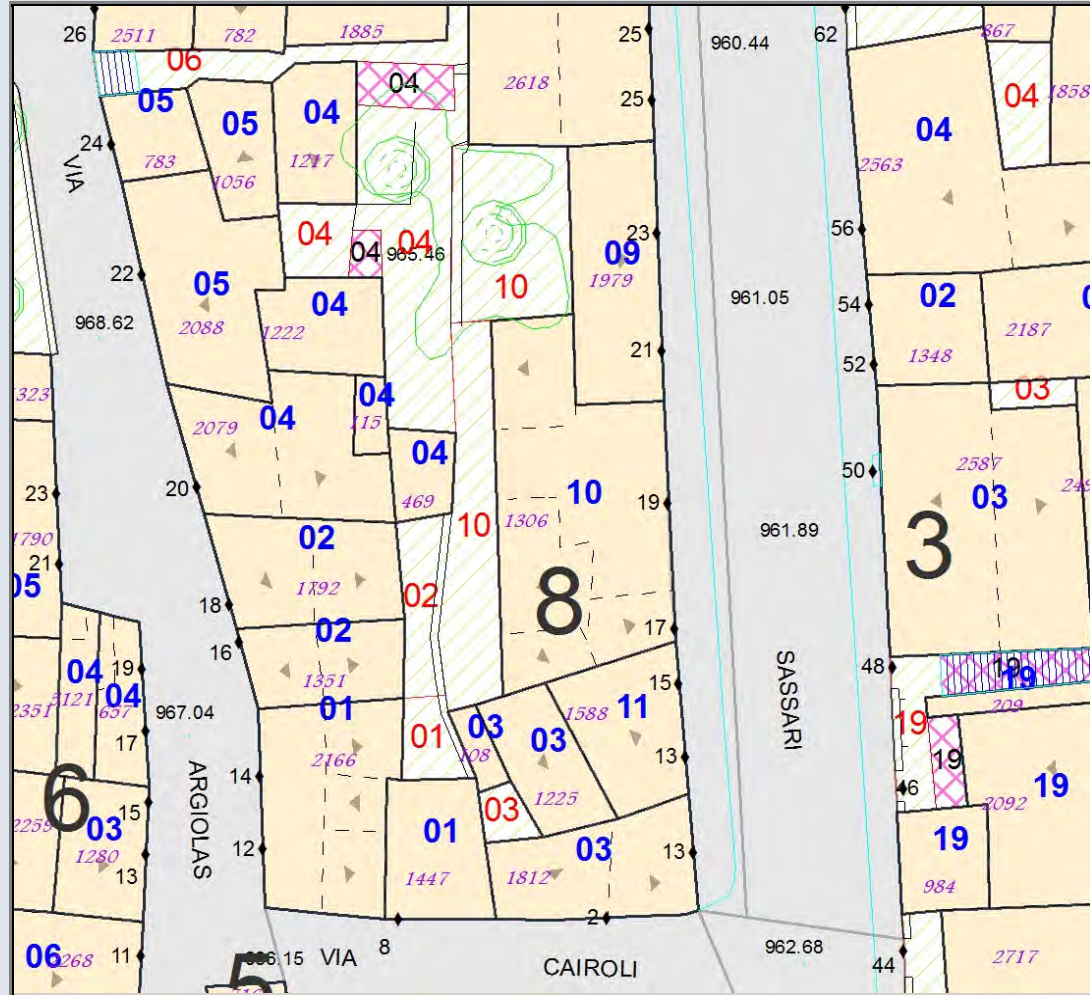


**MODALITA' DI INTERVENTO-PRESCRIZIONI-VINCOLI**  
 Completamento di tipo A. Realizzazione della tinteggiatura e dell'intonaco esterno.

A040810	Stato Attuale	Progetto
Superficie Coperta mq:	144,05	144,05
Pertinenza scoperta mq:	106,77	106,77
H1 Monte m:	1,00	6,5
H2 Valle m:	3,00	8,5
Superficie Totale mq:	250,81	250,81
Incremento Superficie mq:		0,00
Incremento Volume mc:		800,00
Volume Piano Terra mc:	432,14	432,14
Volume Totale mc:	789,37	1 589,37
Indice Fabbricazione mc/mq:	3,15	6,34
Indice Copertura mq/mq:	0,57	0,57
Sup. Residenziale:	0,00	288,00
Sup. Commerciale:	144,05	144,05
Sup. garage:	0,00	0,00
Altre Sup.non Residenziali:	0,00	0,00
Piani Monte:	1	3
Piani Valle:	1	3
Di cui Piani Seminterrati:	1	1
Di cui Piani Mansarda:	0	0
Strutture Verticali - finiture	Miste	
Strutture Verticali - materiali	Latero-Cemen	
Strutture Orizzontali - materiali	Tinteggiatura	
Infissi	Alluminio	Legno
Tipo Copertura	Piana	Falda Doppia
Manto Copertura	Nessuno	Coppi
Colore Pareti		
Tipologia:	Contigua	Contigua
Stato Conservaz. Complessivo	Buono	
Dest. Uso Prevalente:	Commercio-Ar	
Dest. Uso PT. Monte:	Commercio-Ar	
Dest. Uso PT. Valle:	Commercio-Ar	
Utilizzo	Abitato	
N. Alloggi:	0	2
N. Vani:	3	17
Altezza Vani	Adeguate	
N. Famiglie:	0	2
N. Abitanti:	0	6
Titolo:	Proprietà	
Proprietà:	Privata	
<b>Elementi Identitari Superstiti</b>		

COD_UE	A040810	Zona	A	CM	cm	SubZona	ghinio	Isolato	8	Unità Edilizia	10
Mappali	Foglio Catastale			Età		> 1975					
Via	VIA SASSARI				n. c.	19	SPAZIO PUBBLICO				

<b>CLASSE E TIPO U.U</b>
<b>B3</b>
<b>MOD. INTERVENTO</b>
<b>COB</b>



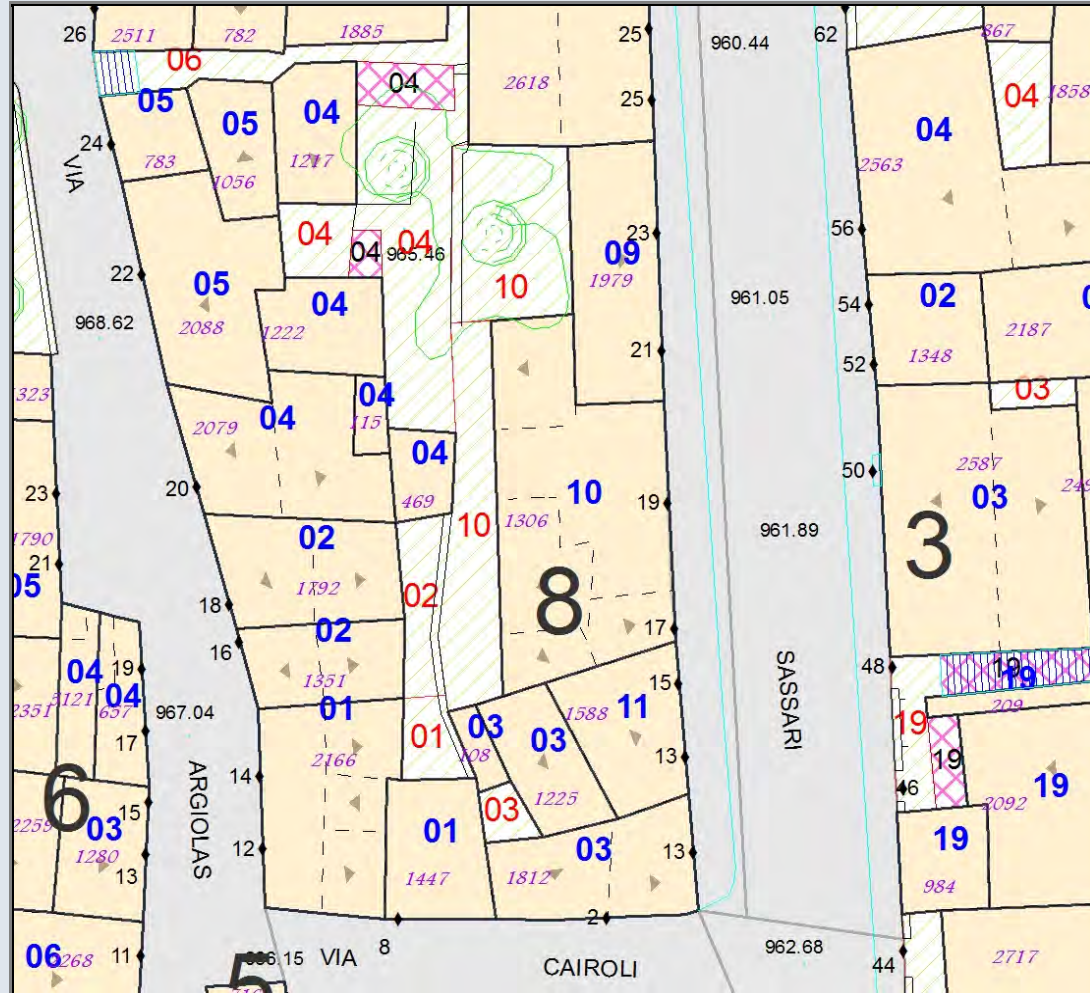
**MODALITA' DI INTERVENTO-PRESCRIZIONI-VINCOLI**  
 Completamento tipo B. Costruzione di piano primo e secondo con incremento di altezza non maggiore di 5,50 e incremento di volume non maggiore di 800,00 mc. Copertura a falda doppia con gronda su via sassari e cortile interno. Manto in coppi laterizi.



A040811	Stato Attuale	Progetto
Superficie Coperta mq:	43,18	43,18
Pertinenza scoperta mq:	0,00	0,00
H1 Monte m:	5,70	5,7
H2 Valle m:	5,70	5,7
Superficie Totale mq:	43,18	43,18
Incremento Superficie mq:		0,00
Incremento Volume mc:		0,00
Volume Piano Terra mc:	129,53	129,53
Volume Totale mc:	246,10	246,10
Indice Fabbricazione mc/mq:	5,70	5,70
Indice Copertura mq/mq:	1,00	1,00
Sup. Residenziale:	0,00	0,00
Sup. Commerciale:	0,00	0,00
Sup. garage:	40,00	40,00
Altre Sup.non Residenziali:	46,35	46,35
Piani Monte:	2	2
Piani Valle:	2	2
Di cui Piani Seminterrati:	0	0
Di cui Piani Mansarda:	0	0
Strutture Verticali - finiture	Blocchicls	
Strutture Verticali - materiali	Latero-Cemen	
Strutture Orizzontali - materiali	Tinteggiatura	
Infissi	Misto	
Tipo Copertura	Falda Unica	
Manto Copertura	Coppi	
Colore Pareti		
Tipologia:	Contigua	Contigua
Stato Conservaz.Complessivo	Sufficiente	
Dest. Uso Prevalente:	Deposito-Mag	
Dest. Uso PT. Monte:	Deposito-Mag	
Dest. Uso PT. Valle:	Deposito-Mag	
Utilizzo	Abitato	
N. Alloggi:	0	0
N. Vani:	2	2
Altezza Vani	Adeguate	
N. Famiglie:	0	0
N. Abitanti:	0	0
Titolo:	Proprietà	
Proprietà:	Privata	
<b>Elementi Identitari Superstiti</b>		

COD_UE	A040811	Zona	A	CM	cm	SubZona	ghinio	Isolato	8	Unità Edilizia	11
Mappali	Foglio Catastale			Età		> 1975					
Via	VIA SASSARI			n. c.		13-15		SPAZIO PUBBLICO			

<b>CLASSE E TIPO U.U</b>
<b>B2a</b>
<b>MOD. INTERVENTO</b>
<b>COA</b>

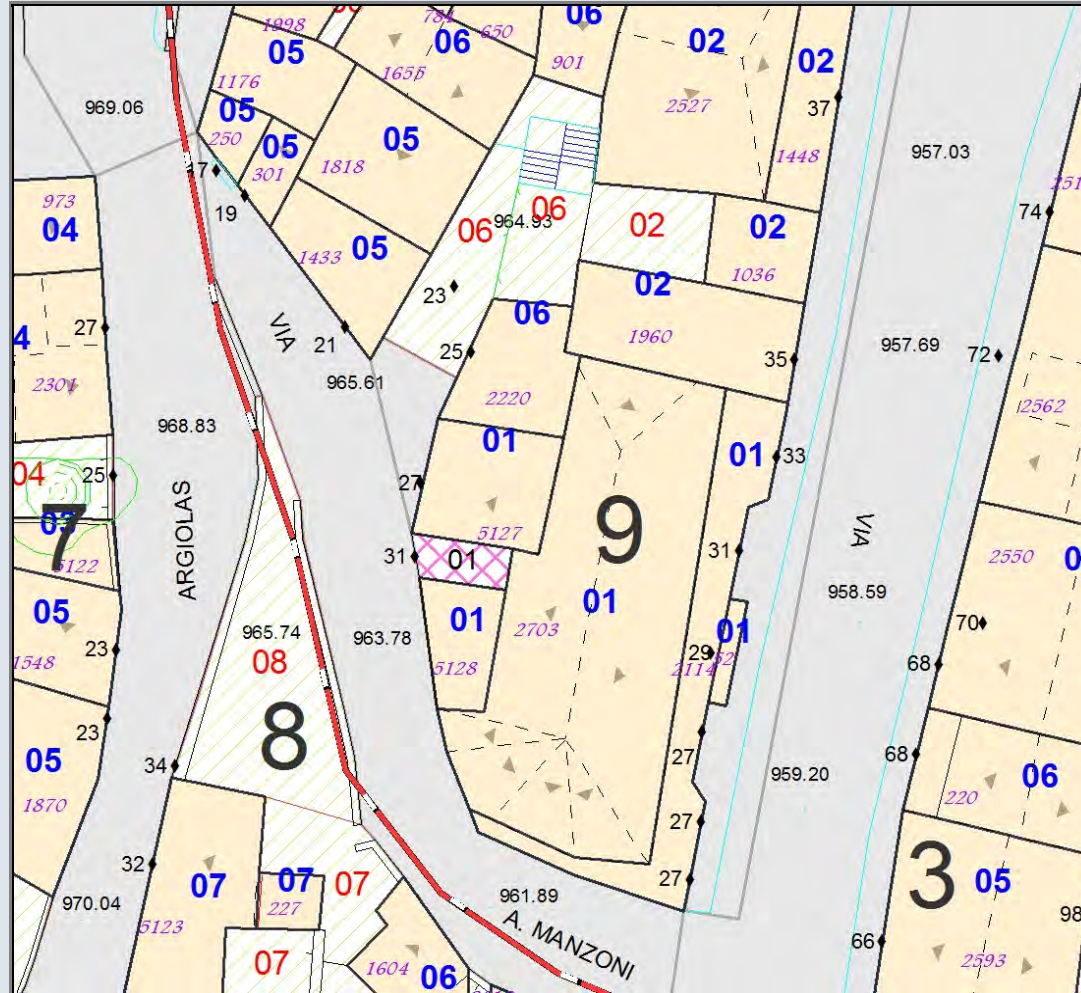


**MODALITA' DI INTERVENTO-PRESCRIZIONI-VINCOLI**  
 Completamento tipo A.

A040901	Stato Attuale	Progetto
Superficie Coperta mq:	384,72	384,72
Pertinenza scoperta mq:	0,00	0,00
H1 Monte m:	3,00	3
H2 Valle m:	9,90	9,9
Superficie Totale mq:	384,72	384,72
Incremento Superficie mq:		0,00
Incremento Volume mc:		0,00
Volume Piano Terra mc:	1 196,13	1 121,37
Volume Totale mc:	3 049,55	3 049,55
Indice Fabbricazione mc/mq:	7,93	7,93
Indice Copertura mq/mq:	1,00	1,00
Sup. Residenziale:	727,37	727,37
Sup. Commerciale:	0,00	0,00
Sup. garage:	220,00	220,00
Altre Sup.non Residenziali:	174,00	174,00
Piani Monte:	1	1
Piani Valle:	3	3
Di cui Piani Seminterrati:	2	2
Di cui Piani Mansarda:	0	0
Strutture Verticali - finiture	Miste	
Strutture Verticali - materiali	Latero-Cemen	
Strutture Orizzontali - materiali	Tinteggiatura	
Infissi	Misto	
Tipo Copertura	Falde	
Manto Copertura	Pannelli	
Colore Pareti		
Tipologia:	Contigua	Contigua
Stato Conservaz.Complessivo	Buono	
Dest. Uso Prevalente:	Residenza	
Dest. Uso PT. Monte:	Residenza	
Dest. Uso PT. Valle:	Garage-Depos	
Utilizzo	Abitato	
N. Alloggi:	1	1
N. Vani:	28	28
Altezza Vani	Adeguate	
N. Famiglie:	1	1
N. Abitanti:	5	5
Titolo:	Proprietà	
Proprietà:	Privata	
<b>Elementi Identitari Superstiti</b>		

COD_UE	A040901	Zona	A	CM	cm	SubZona	ghinio	Isolato	9	Unità Edilizia	1
Mappali	Foglio Catastale			Età		> 1975					
Via	VIA A. MANZONI					n. c.	27-31		SPAZIO PUBBLICO		
Via	VIA SASSARI					n. c.	27-33				

<b>CLASSE E TIPO U.U</b>
<b>B2a</b>
<b>MOD. INTERVENTO</b>
<b>COA</b>




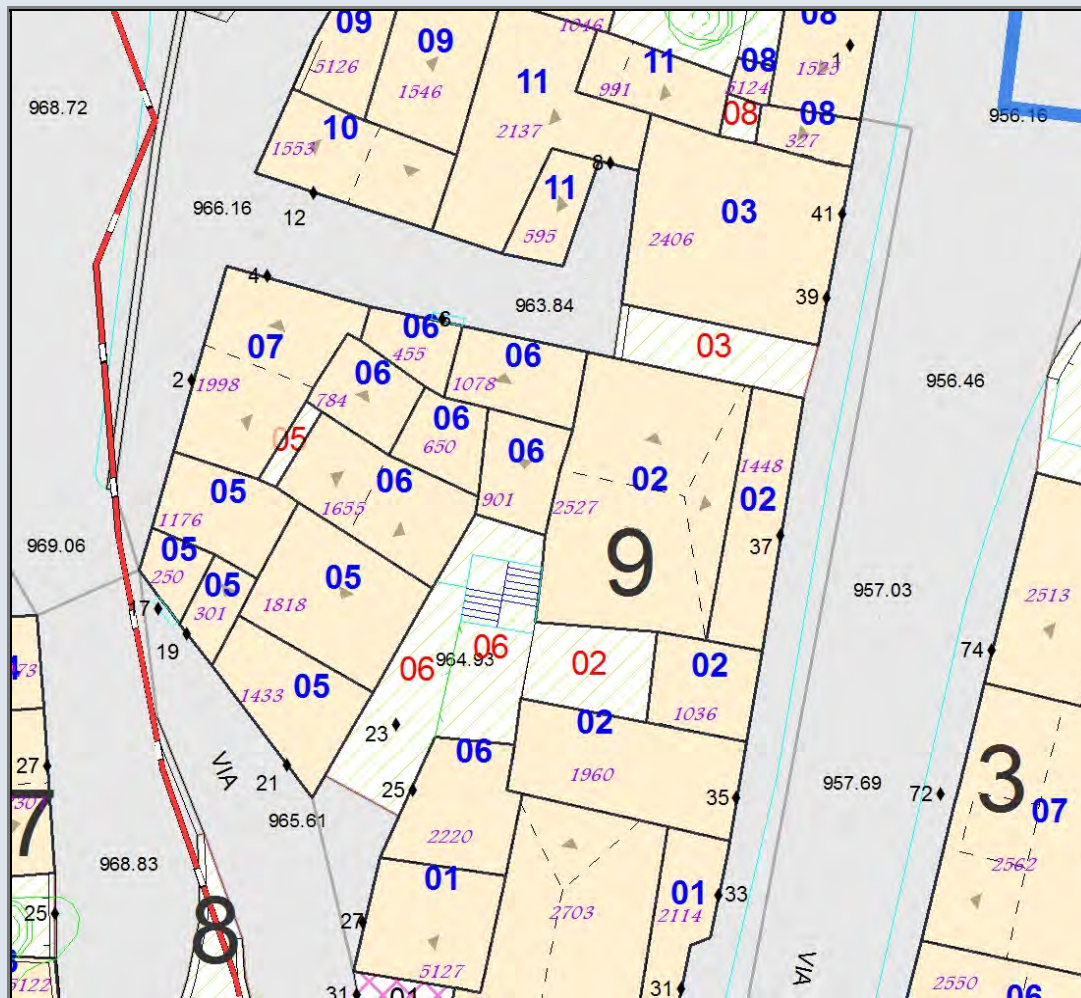
**MODALITA' DI INTERVENTO-PRESCRIZIONI-VINCOLI**  
 Completamento tipo A.



A040902	Stato Attuale	Progetto
Superficie Coperta mq:	249,46	249,46
Pertinenza scoperta mq:	28,60	28,60
H1 Monte m:	6,55	6,55
H2 Valle m:	10,20	10,2
Superficie Totale mq:	278,06	278,06
Incremento Superficie mq:		0,00
Incremento Volume mc:		180,00
Volume Piano Terra mc:	748,38	748,38
Volume Totale mc:	2 489,99	2 669,99
Indice Fabbricazione mc/mq:	8,95	9,60
Indice Copertura mq/mq:	0,90	0,90
Sup. Residenziale:	492,38	552,00
Sup. Commerciale:	0,00	0,00
Sup. garage:	60,00	60,00
Altre Sup.non Residenziali:	24,00	24,00
Piani Monte:	2	2
Piani Valle:	3	3
Di cui Piani Seminterrati:	1	1
Di cui Piani Mansarda:	0	0
Strutture Verticali - finiture	Pietre	
Strutture Verticali - materiali	Latero-Cemen	
Strutture Orizzontali - materiali	Pietra	
Infissi	Misto	Legno
Tipo Copertura	Falde	Falda Doppia
Manto Copertura	Pannelli	Coppi
Colore Pareti		
Tipologia:	Corte	Corte
Stato Conservaz.Complexivo	Sufficiente	
Dest. Uso Prevalente:	Residenza	
Dest. Uso PT. Monte:	Residenza	
Dest. Uso PT. Valle:	Residenza	
Utilizzo	Saltuario	
N. Alloggi:	1	1
N. Vani:	22	25
Altezza Vani	Adeguate	
N. Famiglie:	1	1
N. Abitanti:	2	6
Titolo:	Proprietà	
Proprietà:	Privata	
<b>Elementi Identitari Superstiti</b>		

COD_UE	A040902	Zona	A	CM	cm	SubZona	ghinio	Isolato	9	Unità Edilizia	2
Mappali	Foglio Catastale			Età		1951 - 1960					
Via	VIA SASSARI			n. c.		35-37		SPAZIO PUBBLICO			

<b>CLASSE E TIPO U.U</b>
<b>B3</b>
<b>MOD. INTERVENTO</b>
<b>COB</b>

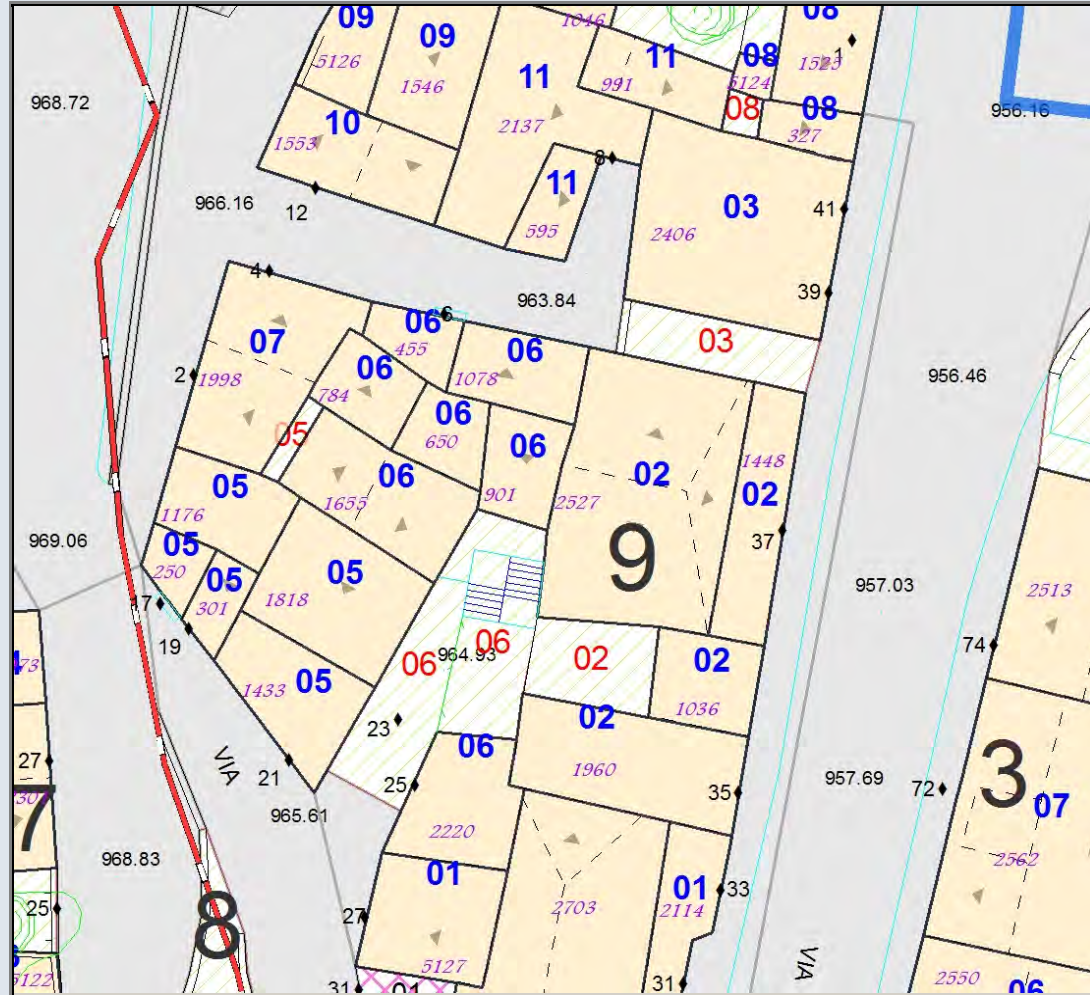


**MODALITA' DI INTERVENTO-PRESCRIZIONI-VINCOLI**  
 Completamento tipo B. Costruzione piano primo sulla UV n. 1960. Incremento di altezza non maggiore di 3,00 m. Incremento di volume non maggiore di 180,00 .mc. Copertura a falde e manto in coppi laterizi. Completamento finiture interne dell'ultimo piano. Conservazione della muratura in pietra faccia a vista .

A040903	Stato Attuale	Progetto
Superficie Coperta mq:	103,69	103,69
Pertinenza scoperta mq:	29,62	29,62
H1 Monte m:	0,00	10
H2 Valle m:	4,30	10
Superficie Totale mq:	133,31	133,31
Incremento Superficie mq:		0,00
Incremento Volume mc:		590,00
Volume Piano Terra mc:	445,86	445,86
Volume Totale mc:	445,86	1 035,86
Indice Fabbricazione mc/mq:	3,34	7,77
Indice Copertura mq/mq:	0,78	0,78
Sup. Residenziale:	0,00	206,00
Sup. Commerciale:	0,00	0,00
Sup. garage:	103,69	50,00
Altre Sup.non Residenziali:	0,00	53,00
Piani Monte:	1	3
Piani Valle:	1	3
Di cui Piani Seminterrati:	1	1
Di cui Piani Mansarda:	0	0
Strutture Verticali - finiture	Miste	
Strutture Verticali - materiali	Latero-Cemen	
Strutture Orizzontali - materiali	Non Finito	
Infissi	Ferro	Legno
Tipo Copertura	Piana	Falda Unica
Manto Copertura	Nessuno	Coppi
Colore Pareti		
Tipologia:	Contigua	Contigua
Stato Conservaz.Complessivo	Mediocre	
Dest. Uso Prevalente:	Garage	
Dest. Uso PT. Monte:	Garage	
Dest. Uso PT. Valle:	Garage	
Utilizzo	Abitato	
N. Alloggi:	0	1
N. Vani:	1	12
Altezza Vani	Adeguate	
N. Famiglie:	0	1
N. Abitanti:	0	4
Titolo:	Proprietà	
Proprietà:	Privata	
<b>Elementi Identitari Superstiti</b>		

COD UE	A040903	Zona	A	CM	cm	SubZona	ghinio	Isolato	9	Unità Edilizia	3
Mappali	Foglio Catastale			Età		1961-1975					
Via	VIA SASSARI			n. c.		39-41		SPAZIO PUBBLICO			

<b>CLASSE E TIPO U.U</b>
<b>B3</b>
<b>MOD. INTERVENTO</b>
<b>COB</b>



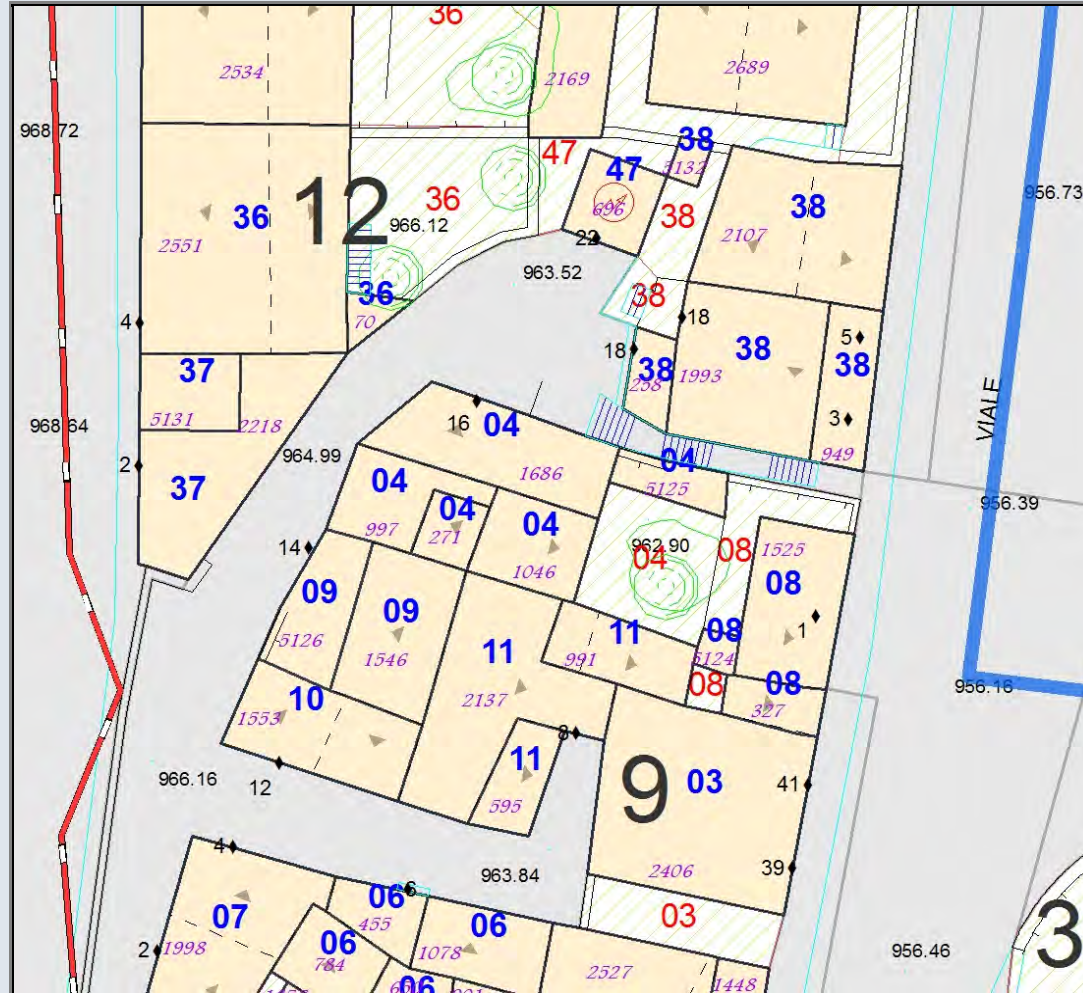
**MODALITA' DI INTERVENTO-PRESCRIZIONI-VINCOLI**  
 Completamento di tipo B. Costruzione piano primo e secondo con incremento di altezza di gronda non maggiore di 5,70cm. Incremento di volume non maggiore di 590,00 mc. Copertura a falda doppia con gronda sulla via sassari, e manto in coppi laterizi.



A040904	Stato Attuale	Progetto
Superficie Coperta mq:	122,36	122,36
Pertinenza scoperta mq:	44,54	44,54
H1 Monte m:	8,40	8,4
H2 Valle m:	8,40	8,4
Superficie Totale mq:	166,90	166,90
Incremento Superficie mq:		0,00
Incremento Volume mc:		0,00
Volume Piano Terra mc:	367,09	367,09
Volume Totale mc:	1 185,73	1 185,73
Indice Fabbricazione mc/mq:	7,10	7,10
Indice Copertura mq/mq:	0,73	0,73
Sup. Residenziale:	99,09	343,00
Sup. Commerciale:	0,00	0,00
Sup. garage:	0,00	0,00
Altre Sup. non Residenziali:	268,00	24,00
Piani Monte:	3	3
Piani Valle:	3	3
Di cui Piani Seminterrati:	0	0
Di cui Piani Mansarda:	0	0
Strutture Verticali - finiture	Miste	
Strutture Verticali - materiali	Latero-Cemen	
Strutture Orizzontali - materiali	Non Finito	
Infissi	Misto	Legno
Tipo Copertura	Falde	Falda Doppia
Manto Copertura	Coppi	Coppi
Colore Pareti		
Tipologia:	Contigua	Contigua
Stato Conservaz. Complessivo	Sufficiente	
Dest. Uso Prevalente:	Residenza	
Dest. Uso PT. Monte:	Residenza	
Dest. Uso PT. Valle:	Residenza	
Utilizzo	Abitato	
N. Alloggi:	1	2
N. Vani:	6	20
Altezza Vani	Adeguate	
N. Famiglie:	1	2
N. Abitanti:	1	5
Titolo:	Proprietà	
Proprietà:	Privata	
<b>Elementi Identitari Superstiti</b>		

COD_UE	A040904	Zona	A	CM	cm	SubZona	ghinio	Isolato	9	Unità Edilizia	4
Mappali	Foglio Catastale		Età		1951 - 1960						
Via	VICO ARGIOLAS			n. c.	16	SPAZIO PUBBLICO					

<b>CLASSE E TIPO U.U</b>
<b>B2b</b>
<b>MOD. INTERVENTO</b>
<b>COA</b>

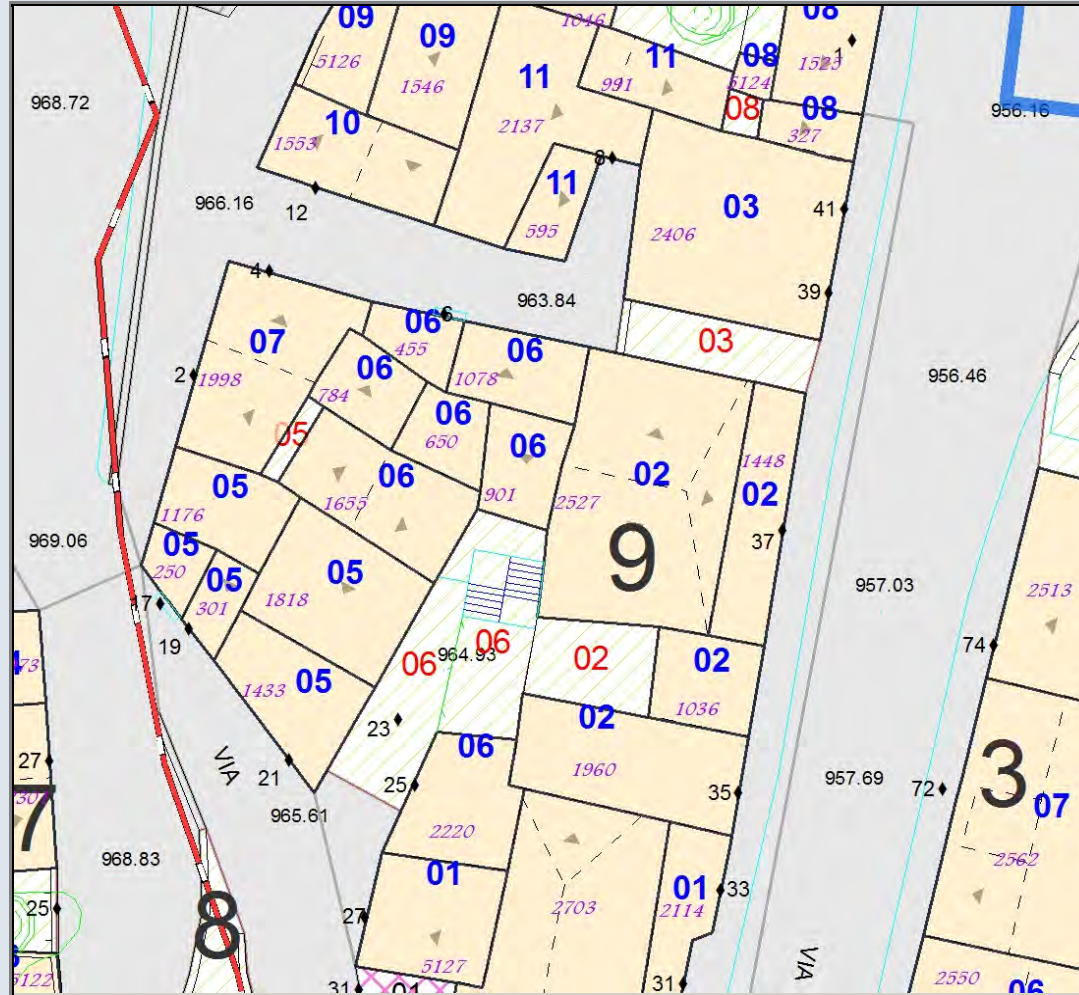


**MODALITA' DI INTERVENTO-PRESCRIZIONI-VINCOLI**  
 Completamento di tipo A. Completamento dell'intonaco e della tinteggiatura esterna. Completamento piano primo e secondo.

A040905	Stato Attuale	Progetto
Superficie Coperta mq:	141,81	141,81
Pertinenza scoperta mq:	4,72	4,72
H1 Monte m:	9,00	9
H2 Valle m:	9,50	9,5
Superficie Totale mq:	146,54	146,54
Incremento Superficie mq:		0,00
Incremento Volume mc:		0,00
Volume Piano Terra mc:	425,44	425,44
Volume Totale mc:	1 523,08	1 523,08
Indice Fabbricazione mc/mq:	10,39	10,39
Indice Copertura mq/mq:	0,97	0,97
Sup. Residenziale:	283,63	283,63
Sup. Commerciale:	0,00	0,00
Sup. garage:	21,81	21,81
Altre Sup.non Residenziali:	120,00	120,00
Piani Monte:	3	3
Piani Valle:	3	3
Di cui Piani Seminterrati:	1	1
Di cui Piani Mansarda:	0	0
Strutture Verticali - finiture	Miste	
Strutture Verticali - materiali	Latero-Cemen	
Strutture Orizzontali - materiali	Tinteggiatura	
Infissi	Misto	
Tipo Copertura	Falde	
Manto Copertura	Nessuno	
Colore Pareti		
Tipologia:	Contigua	Contigua
Stato Conservaz. Complessivo	Sufficiente	
Dest. Uso Prevalente:	Residenza	
Dest. Uso PT. Monte:	Residenza	
Dest. Uso PT. Valle:	Residenza	
Utilizzo	Abitato	
N. Alloggi:	2	2
N. Vani:	17	17
Altezza Vani	Adeguata	
N. Famiglie:	1	1
N. Abitanti:	4	4
Titolo:	Locazione	
Proprietà:	Privata	
<b>Elementi Identitari Superstiti</b>		

<b>COD_UE</b>	A040905	<b>Zona</b>	A	<b>CM</b>	cm	<b>SubZona</b>	ghinio	<b>Isolato</b>	9	<b>Unità Edilizia</b>	5
<b>Mappali</b>	Foglio Catastale			Età		1961-1975					
<b>Via</b>	VICO ARGIOLAS				<b>n. c.</b>	SPAZIO PUBBLICO					
<b>Via</b>	VIA A. MANZONI				<b>n. c.</b>	17-21					

<b>CLASSE E TIPO U.U</b>
<b>B2b</b>
<b>MOD. INTERVENTO</b>
<b>COA</b>



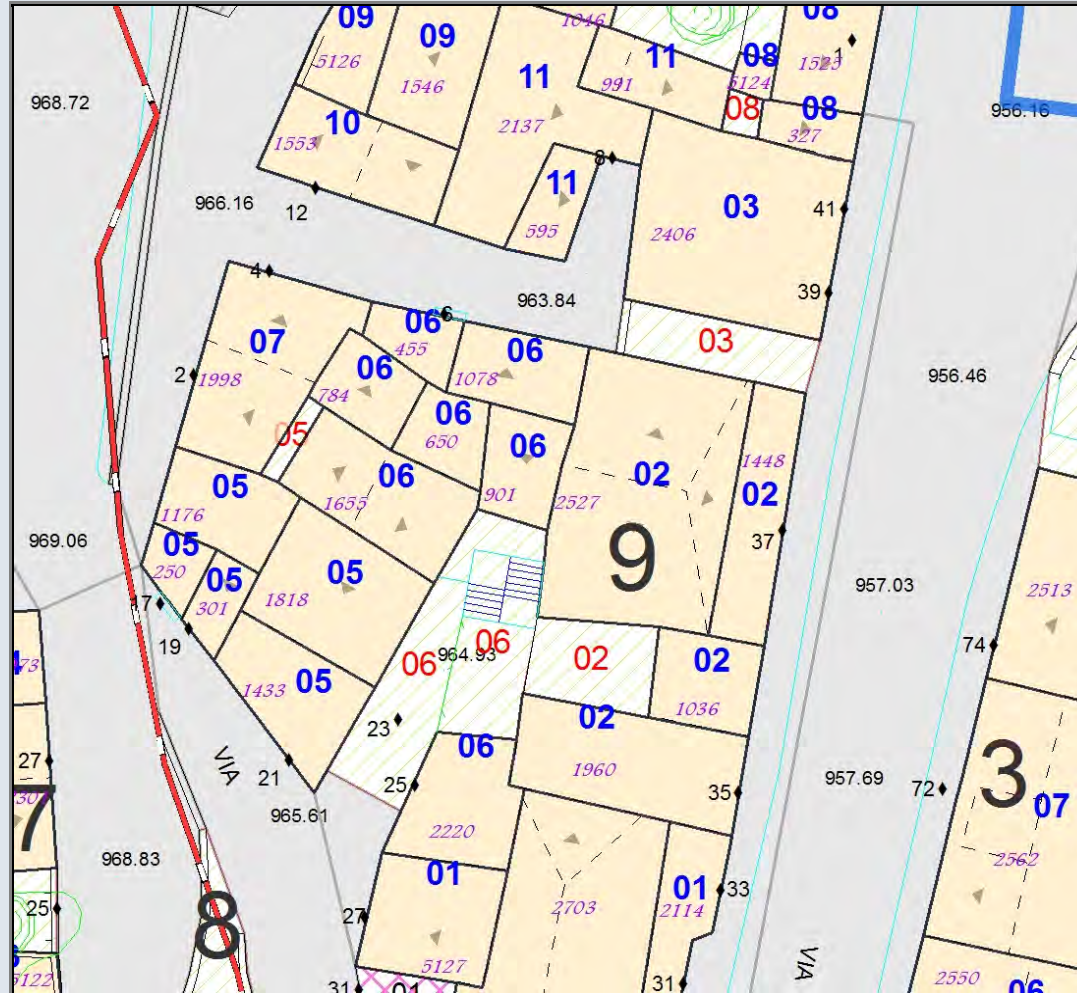
**MODALITA' DI INTERVENTO-PRESCRIZIONI-VINCOLI**  
 Completamento di tipo A. Completamento del manto di copertura in coppi laterizi.



A040906	Stato Attuale	Progetto
Superficie Coperta mq:	187,01	187,01
Pertinenza scoperta mq:	87,20	87,20
H1 Monte m:	5,90	5,9
H2 Valle m:	9,00	9
Superficie Totale mq:	274,22	274,22
Incremento Superficie mq:		0,00
Incremento Volume mc:		0,00
Volume Piano Terra mc:	561,04	561,04
Volume Totale mc:	1 556,17	1 556,17
Indice Fabbricazione mc/mq:	5,67	5,67
Indice Copertura mq/mq:	0,68	0,68
Sup. Residenziale:	447,04	447,04
Sup. Commerciale:	0,00	0,00
Sup. garage:	0,00	0,00
Altre Sup.non Residenziali:	24,00	24,00
Piani Monte:	3	3
Piani Valle:	3	3
Di cui Piani Seminterrati:	0	0
Di cui Piani Mansarda:	0	0
Strutture Verticali - finiture	Miste	
Strutture Verticali - materiali	Latero-Cemen	
Strutture Orizzontali - materiali	Non Finito	
Infissi	Legno	
Tipo Copertura	Falde	
Manto Copertura	Coppi	
Colore Pareti		
Tipologia:	Contigua	Contigua
Stato Conservaz. Complessivo	Mediocre	
Dest. Uso Prevalente:	Residenza	
Dest. Uso PT. Monte:	Residenza	
Dest. Uso PT. Valle:	Residenza	
Utilizzo	Disabitato	
N. Alloggi:	1	1
N. Vani:	24	24
Altezza Vani	Adeguate	
N. Famiglie:	0	0
N. Abitanti:	0	0
Titolo:	Proprietà	
Proprietà:	Privata	
<b>Elementi Identitari Superstiti</b>		

COD_UE	A040906	Zona	A	CM	cm	SubZona	ghinio	Isolato	9	Unità Edilizia	6
Mappali	Foglio Catastale					Età		> 1975			
Via	VIA A. MANZONI					n. c.	23-25		SPAZIO PUBBLICO		
Via	VICO ARGIOLAS					n. c.	6				

<b>CLASSE E TIPO U.U</b>
<b>B2b</b>
<b>MOD. INTERVENTO</b>
<b>COA</b>


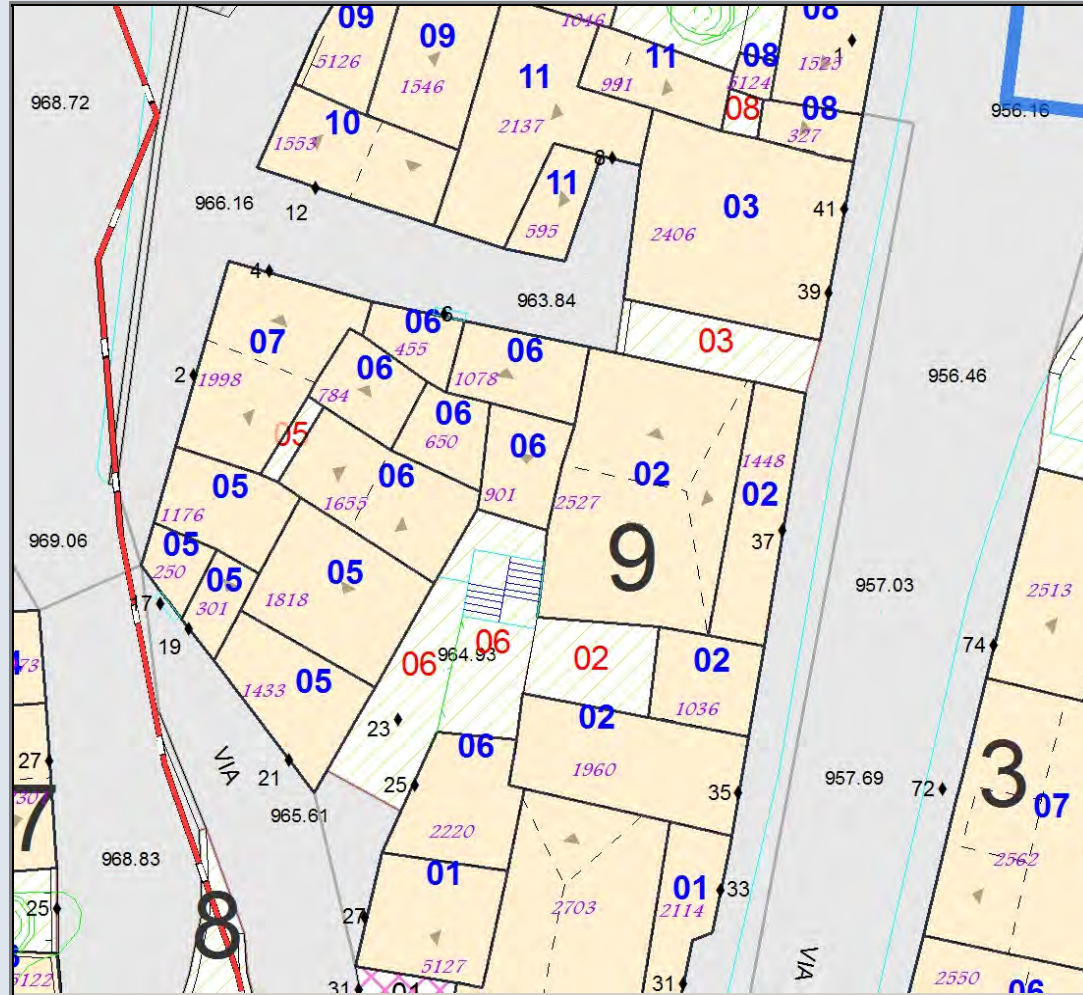


**MODALITA' DI INTERVENTO-PRESCRIZIONI-VINCOLI**  
 Completamento di tipo A. Realizzazione dell'intonaco e della tinteggiatura esterna. Completamento finiture interne dell'ultimo piano.

A040907	Stato Attuale	Progetto
Superficie Coperta mq:	62,73	62,73
Pertinenza scoperta mq:	0,00	0,00
H1 Monte m:	10,80	10,8
H2 Valle m:	10,80	10,8
Superficie Totale mq:	62,73	62,73
Incremento Superficie mq:		0,00
Incremento Volume mc:		0,00
Volume Piano Terra mc:	188,18	188,18
Volume Totale mc:	834,27	834,27
Indice Fabbricazione mc/mq:	13,30	13,30
Indice Copertura mq/mq:	1,00	1,00
Sup. Residenziale:	230,91	230,91
Sup. Commerciale:	0,00	0,00
Sup. garage:	20,00	20,00
Altre Sup.non Residenziali:	0,00	0,00
Piani Monte:	4	4
Piani Valle:	4	4
Di cui Piani Seminterrati:	0	0
Di cui Piani Mansarda:	0	0
Strutture Verticali - finiture	Blocchicls	
Strutture Verticali - materiali	Latero-Cemen	
Strutture Orizzontali - materiali	Intonaco	
Infissi	Misto	
Tipo Copertura	Falde	
Manto Copertura	Coppi	
Colore Pareti		
Tipologia:	Contigua	Contigua
Stato Conservaz. Complessivo	Sufficiente	
Dest. Uso Prevalente:	Residenza	
Dest. Uso PT. Monte:	Residenza	
Dest. Uso PT. Valle:	Residenza	
Utilizzo	Abitato	
N. Alloggi:	2	2
N. Vani:	11	11
Altezza Vani	Adeguata	
N. Famiglie:	1	1
N. Abitanti:	3	3
Titolo:	Proprietà	
Proprietà:	Privata	
<b>Elementi Identitari Superstiti</b>		

COD_UE	A040907	Zona	A	CM	cm	SubZona	ghinio	Isolato	9	Unità Edilizia	7
Mappali	Foglio Catastale			Età		> 1975					
Via	VICO ARGIOLAS				n. c.	2-4		SPAZIO PUBBLICO			

<b>CLASSE E TIPO U.U</b>
<b>B2b</b>
<b>MOD. INTERVENTO</b>
<b>COA</b>



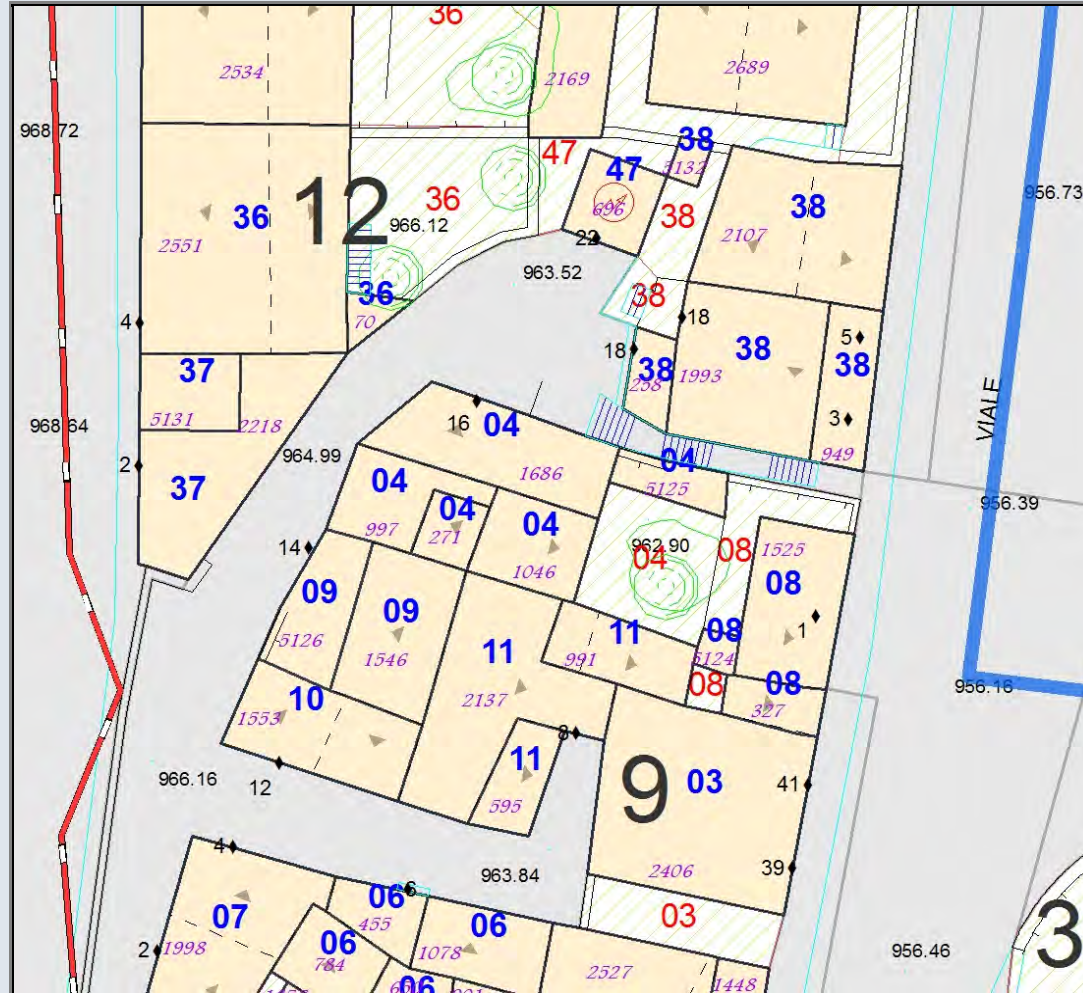
**MODALITA' DI INTERVENTO-PRESCRIZIONI-VINCOLI**  
 Completamento di tipo A. Realizzazione della tinteggiatura della facciata.



A040908	Stato Attuale	Progetto
Superficie Coperta mq:	57,41	57,41
Pertinenza scoperta mq:	29,03	29,03
H1 Monte m:	5,10	5,1
H2 Valle m:	5,10	5,1
Superficie Totale mq:	86,44	86,44
Incremento Superficie mq:		0,00
Incremento Volume mc:		0,00
Volume Piano Terra mc:	172,23	172,23
Volume Totale mc:	264,93	264,93
Indice Fabbricazione mc/mq:	3,07	3,07
Indice Copertura mq/mq:	0,66	0,66
Sup. Residenziale:	0,00	0,00
Sup. Commerciale:	0,00	0,00
Sup. garage:	0,00	0,00
Altre Sup. non Residenziali:	57,41	57,41
Piani Monte:	1	1
Piani Valle:	1	1
Di cui Piani Seminterrati:	0	0
Di cui Piani Mansarda:	0	0
Strutture Verticali - finiture	Pietre	
Strutture Verticali - materiali	Latero-Cemen	
Strutture Orizzontali - materiali	Tinteggiatura	
Infissi	Legno	
Tipo Copertura	Falda Unica	
Manto Copertura	Coppi	
Colore Pareti		
Tipologia:	Contigua	Contigua
Stato Conservaz. Complessivo	Buono	
Dest. Uso Prevalente:	Servizio Pubbl	
Dest. Uso PT. Monte:	Servizio Pubbl	
Dest. Uso PT. Valle:	Servizio Pubbl	
Utilizzo	Servizio Pubbl	
N. Alloggi:	0	0
N. Vani:	2	2
Altezza Vani	Adeguate	
N. Famiglie:	0	0
N. Abitanti:	0	0
Titolo:	Proprietà	
Proprietà:	Pubblica	
<b>Elementi Identitari Superstiti</b>		

COD_UE	A040908	Zona	A	CM	cm	SubZona	ghinio	Isolato	9	Unità Edilizia	8
Mappali	Foglio Catastale			Età		1951 - 1960					
Via	VIA G. DELEDDA				n. c.		SPAZIO PUBBLICO				
							S2				

<b>CLASSE E TIPO U.U</b>
<b>B2a</b>
<b>MOD. INTERVENTO</b>
<b>COA</b>

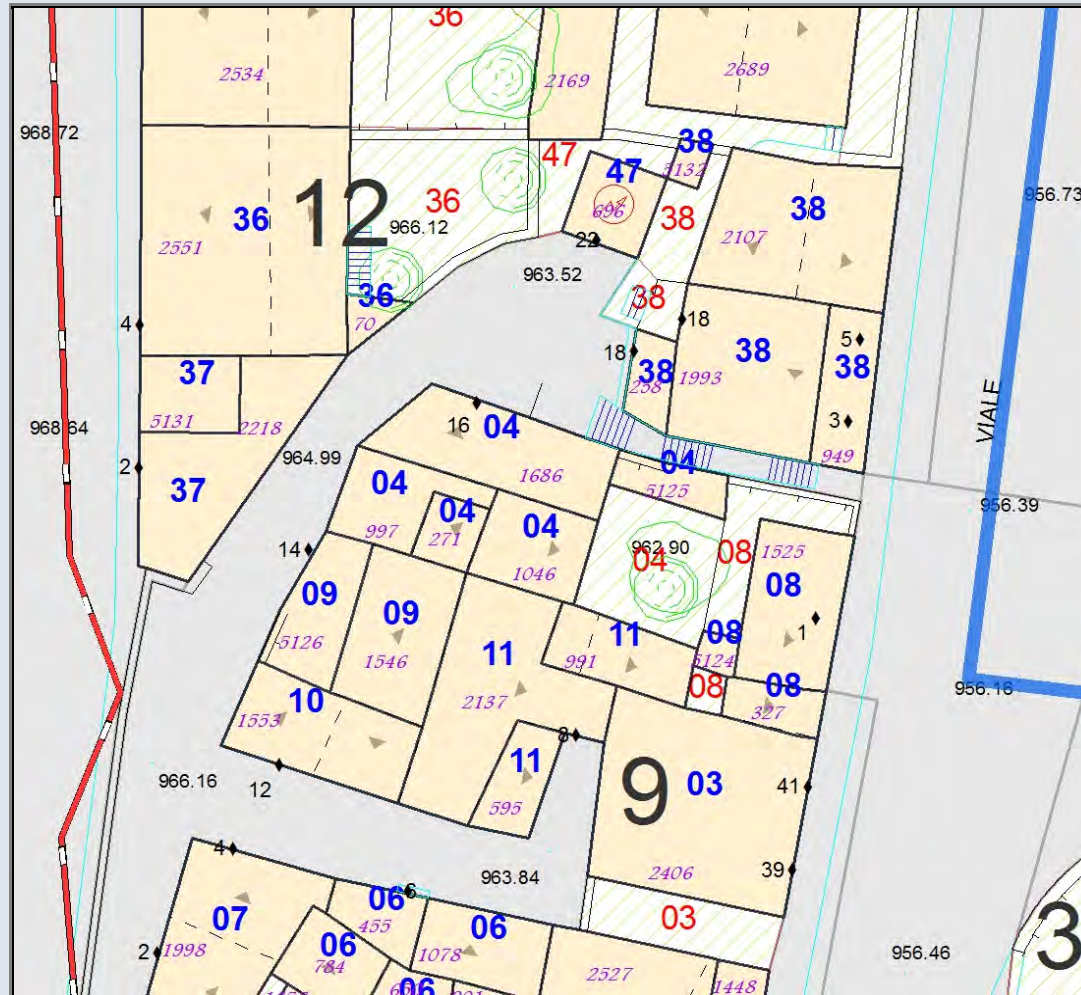


<b>MODALITA' DI INTERVENTO-PRESCRIZIONI-VINCOLI</b>
Completamento tipo A.

A040909	Stato Attuale	Progetto
Superficie Coperta mq:	68,54	68,54
Pertinenza scoperta mq:	0,00	0,00
H1 Monte m:	7,35	7,35
H2 Valle m:	7,35	7,35
Superficie Totale mq:	68,54	68,54
Incremento Superficie mq:		0,00
Incremento Volume mc:		0,00
Volume Piano Terra mc:	205,63	205,63
Volume Totale mc:	364,05	364,05
Indice Fabbricazione mc/mq:	5,31	5,31
Indice Copertura mq/mq:	1,00	1,00
Sup. Residenziale:	133,63	133,63
Sup. Commerciale:	0,00	0,00
Sup. garage:	0,00	0,00
Altre Sup. non Residenziali:	20,00	20,00
Piani Monte:	3	3
Piani Valle:	3	3
Di cui Piani Seminterrati:	0	0
Di cui Piani Mansarda:	0	0
Strutture Verticali - finiture	Blocchicls	
Strutture Verticali - materiali	Latero-Cemen	
Strutture Orizzontali - materiali	Misto	
Infissi	Misto	
Tipo Copertura	Falde	
Manto Copertura	Coppi	
Colore Pareti		
Tipologia:	Contigua	Contigua
Stato Conservaz. Complessivo	Sufficiente	
Dest. Uso Prevalente:	Residenza	
Dest. Uso PT. Monte:	Residenza	
Dest. Uso PT. Valle:	Residenza	
Utilizzo	Abitato	
N. Alloggi:	1	1
N. Vani:	8	8
Altezza Vani	Adeguate	
N. Famiglie:	1	1
N. Abitanti:	1	1
Titolo:	Proprietà	
Proprietà:	Privata	
<b>Elementi Identitari Superstiti</b>		

COD_UE	A040909	Zona	A	CM	cm	SubZona	ghinio	Isolato	9	Unità Edilizia	9
Mappali	Foglio Catastale			Età		> 1975					
Via	VIA ARGIOLAS				n. c.	14	SPAZIO PUBBLICO				

<b>CLASSE E TIPO U.U</b>
<b>B2b</b>
<b>MOD. INTERVENTO</b>
<b>COA</b>



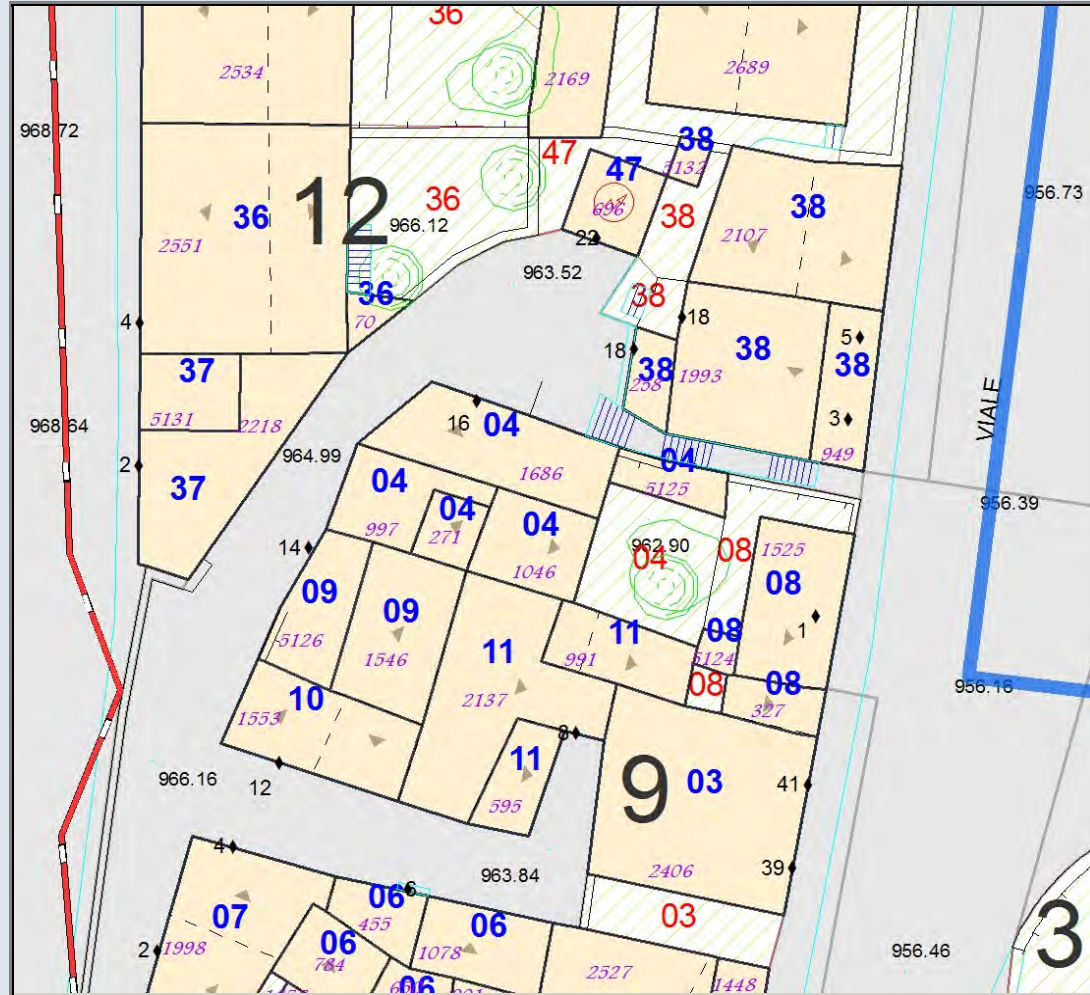
**MODALITA' DI INTERVENTO-PRESCRIZIONI-VINCOLI**  
 Completamento di tipo A. Completamento finiture interne dell'ultimo piano. Completamento integgiatura esterna e manto copertura ingresso in coppi laterizi. Completamento copertura a falda unica sulla uv 5126 con manto in coppi laterizi.



A040910	Stato Attuale	Progetto
Superficie Coperta mq:	42,02	42,02
Pertinenza scoperta mq:	0,00	0,00
H1 Monte m:	9,85	9,85
H2 Valle m:	9,85	9,85
Superficie Totale mq:	42,02	42,02
Incremento Superficie mq:		0,00
Incremento Volume mc:		0,00
Volume Piano Terra mc:	126,07	126,07
Volume Totale mc:	483,28	483,28
Indice Fabbricazione mc/mq:	11,50	11,50
Indice Copertura mq/mq:	1,00	1,00
Sup. Residenziale:	126,07	126,07
Sup. Commerciale:	0,00	0,00
Sup. garage:	0,00	0,00
Altre Sup.non Residenziali:	0,00	0,00
Piani Monte:	3	3
Piani Valle:	3	3
Di cui Piani Seminterrati:	0	0
Di cui Piani Mansarda:	0	0
Strutture Verticali - finiture	Blocchicls	
Strutture Verticali - materiali	Latero-Cemen	
Strutture Orizzontali - materiali	Intonaco	
Infissi	Legno	
Tipo Copertura	Falde	
Manto Copertura	Coppi	
Colore Pareti		
Tipologia:	Contigua	Contigua
Stato Conservaz.Complexivo	Sufficiente	
Dest. Uso Prevalente:	Residenza	
Dest. Uso PT. Monte:	Residenza	
Dest. Uso PT. Valle:	Residenza	
Utilizzo	Saltuario	
N. Alloggi:	1	1
N. Vani:	6	6
Altezza Vani	Adeguate	
N. Famiglie:	1	1
N. Abitanti:	1	1
Titolo:	Proprietà	
Proprietà:	Privata	
<b>Elementi Identitari Superstiti</b>		

COD_UE	A040910	Zona	A	CM	cm	SubZona	ghinio	Isolato	9	Unità Edilizia	10
Mappali	Foglio Catastale			Età		> 1975					
Via	VICO ARGIOLAS				n. c.	12	SPAZIO PUBBLICO				

<b>CLASSE E TIPO U.U</b>
<b>B2b</b>
<b>MOD. INTERVENTO</b>
<b>COA</b>

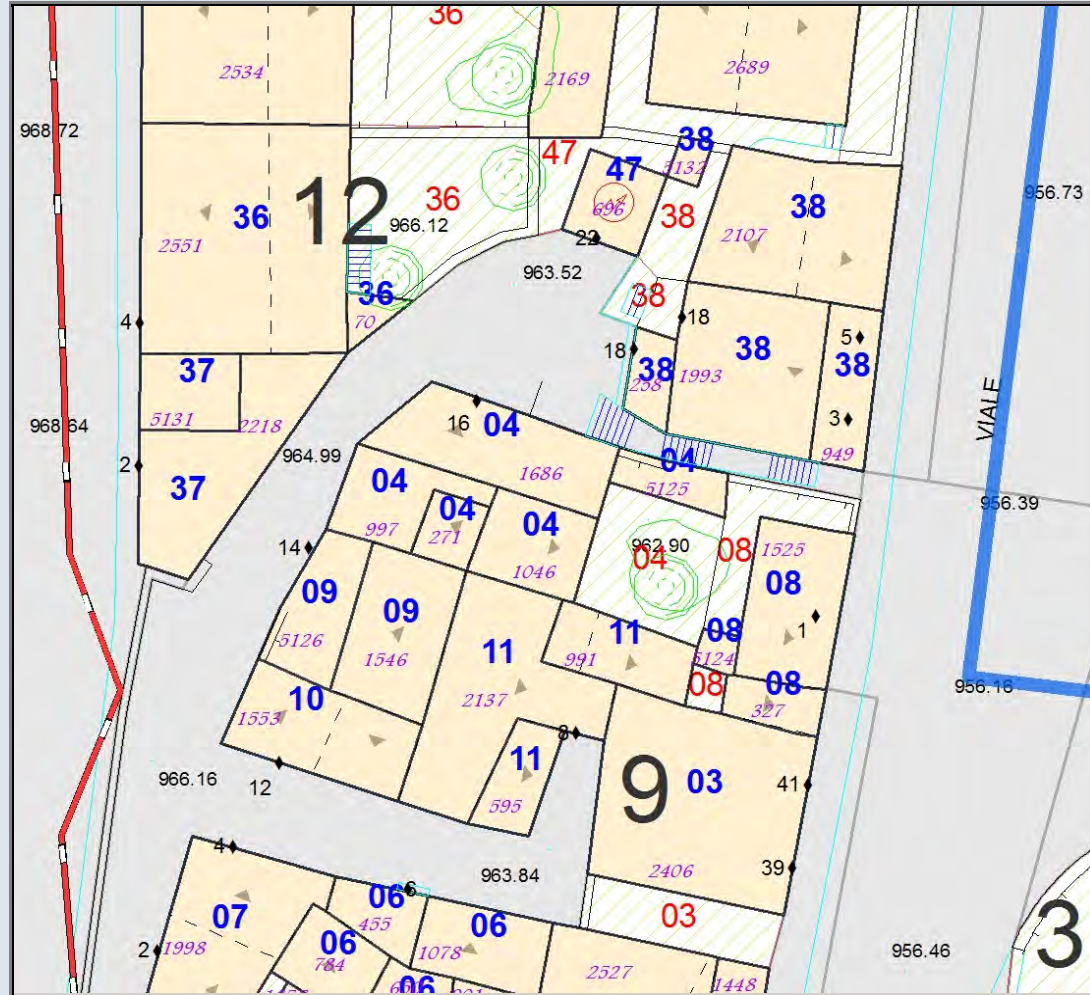


**MODALITA' DI INTERVENTO-PRESCRIZIONI-VINCOLI**  
 Completamento tipo A. Realizzazione tinteggiatura esterna.

A040911	Stato Attuale	Progetto
Superficie Coperta mq:	114,22	114,22
Pertinenza scoperta mq:	0,00	0,00
H1 Monte m:	7,55	7,55
H2 Valle m:	7,55	7,55
Superficie Totale mq:	114,22	114,22
Incremento Superficie mq:		0,00
Incremento Volume mc:		0,00
Volume Piano Terra mc:	342,65	342,65
Volume Totale mc:	796,96	796,96
Indice Fabbricazione mc/mq:	6,98	6,98
Indice Copertura mq/mq:	1,00	1,00
Sup. Residenziale:	326,65	326,65
Sup. Commerciale:	0,00	0,00
Sup. garage:	0,00	0,00
Altre Sup.non Residenziali:	0,00	0,00
Piani Monte:	3	3
Piani Valle:	3	3
Di cui Piani Seminterrati:	0	0
Di cui Piani Mansarda:	0	0
Strutture Verticali - finiture	Blocchicls	
Strutture Verticali - materiali	Latero-Cemen	
Strutture Orizzontali - materiali	Tinteggiatura	
Infissi	Legno	
Tipo Copertura	Falde	
Manto Copertura	Coppi	
Colore Pareti		
Tipologia:	Contigua	Contigua
Stato Conservaz.Complexivo	Buono	
Dest. Uso Prevalente:	Residenza	
Dest. Uso PT. Monte:	Residenza	
Dest. Uso PT. Valle:	Residenza	
Utilizzo	Abitato	
N. Alloggi:	1	1
N. Vani:	18	18
Altezza Vani	Adeguate	
N. Famiglie:	1	1
N. Abitanti:	2	2
Titolo:	Proprietà	
Proprietà:	Privata	
<b>Elementi Identitari Superstiti</b>		

COD UE	A040911	Zona	A	CM	cm	SubZona	ghinio	Isolato	9	Unità Edilizia	11
Mappali	Foglio Catastale			Età		> 1975					
Via	VIA ARGIOLAS			n. c.	8	SPAZIO PUBBLICO					

<b>CLASSE E TIPO U.U</b>
<b>B2a</b>
<b>MOD. INTERVENTO</b>
<b>COA</b>



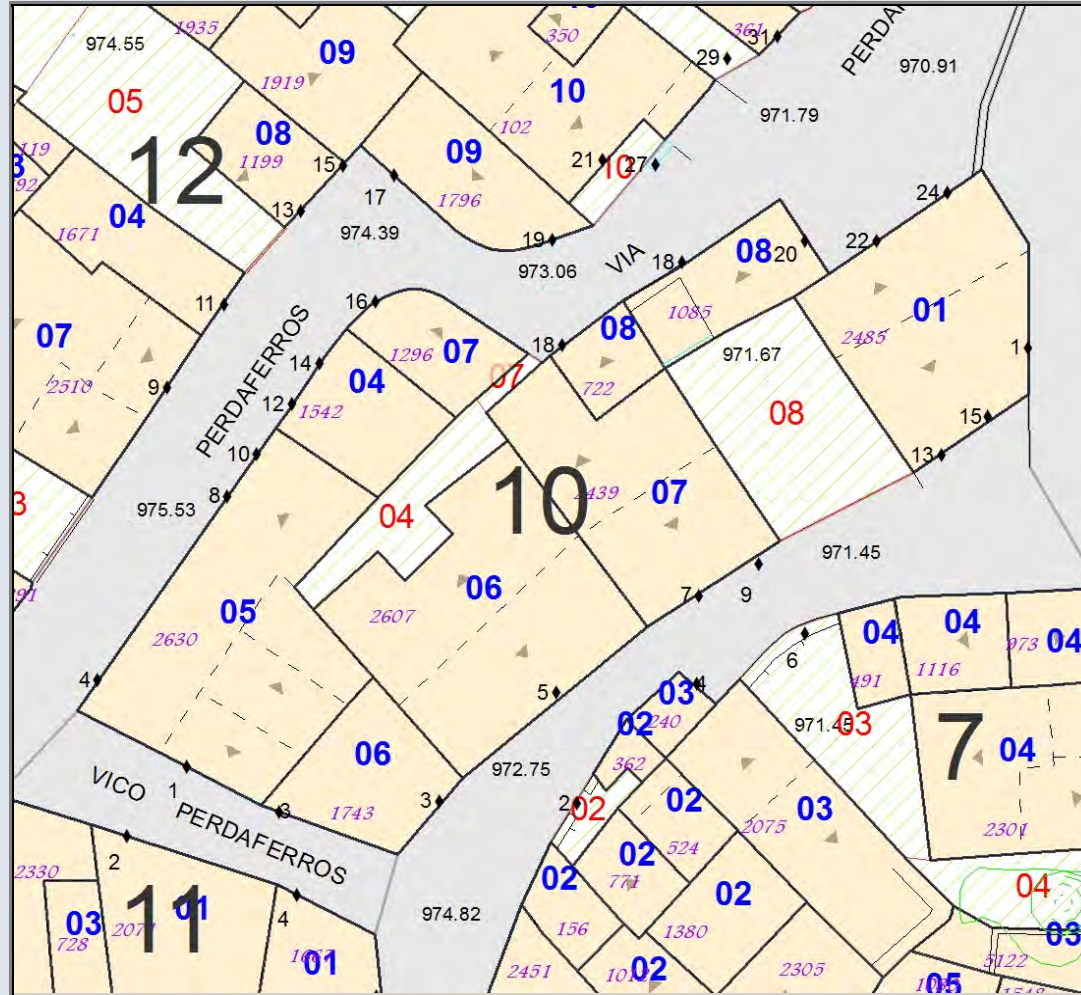
<b>MODALITA' DI INTERVENTO-PRESCRIZIONI-VINCOLI</b>
Completamento tipo A.



A041001	Stato Attuale	Progetto
Superficie Coperta mq:	115,61	115,61
Pertinenza scoperta mq:	0,00	0,00
H1 Monte m:	8,60	8,6
H2 Valle m:	9,80	9,8
Superficie Totale mq:	115,61	115,61
Incremento Superficie mq:		0,00
Incremento Volume mc:		0,00
Volume Piano Terra mc:	520,26	346,84
Volume Totale mc:	1 306,42	1 306,42
Indice Fabbricazione mc/mq:	11,30	11,30
Indice Copertura mq/mq:	1,00	1,00
Sup. Residenziale:	231,23	231,23
Sup. Commerciale:	0,00	0,00
Sup. garage:	60,00	60,00
Altre Sup.non Residenziali:	55,61	55,61
Piani Monte:	3	3
Piani Valle:	3	3
Di cui Piani Seminterrati:	1	1
Di cui Piani Mansarda:	0	0
Strutture Verticali - finiture	Blocchicls	
Strutture Verticali - materiali	Latero-Cemen	
Strutture Orizzontali - materiali	Intonaco	
Infissi	Misto	
Tipo Copertura	Falde	
Manto Copertura	Coppi	
Colore Pareti		
Tipologia:	Contigua	Contigua
Stato Conservaz.Complessivo	Sufficiente	
Dest. Uso Prevalente:	Residenza	
Dest. Uso PT. Monte:	Garage-Depos	
Dest. Uso PT. Valle:	Garage-Depos	
Utilizzo	Abitato	
N. Alloggi:	1	1
N. Vani:	15	15
Altezza Vani	Adeguate	
N. Famiglie:	1	1
N. Abitanti:	3	3
Titolo:	Proprietà	
Proprietà:	Privata	
<b>Elementi Identitari Superstiti</b>		

COD_UE	A041001	Zona	A	CM	cm	SubZona	ghinio	Isolato	10	Unità Edilizia	1
Mappali	Foglio Catastale			Età		> 1975					
Via	VIA NUORO					n. c.	SPAZIO PUBBLICO				
Via	VIA PERDAFERRAS					n. c.	22-24				
Via	VIA A. MANZONI					n. c.	13-15				

<b>CLASSE E TIPO U.U</b>
<b>B2b</b>
<b>MOD. INTERVENTO</b>
<b>COA</b>

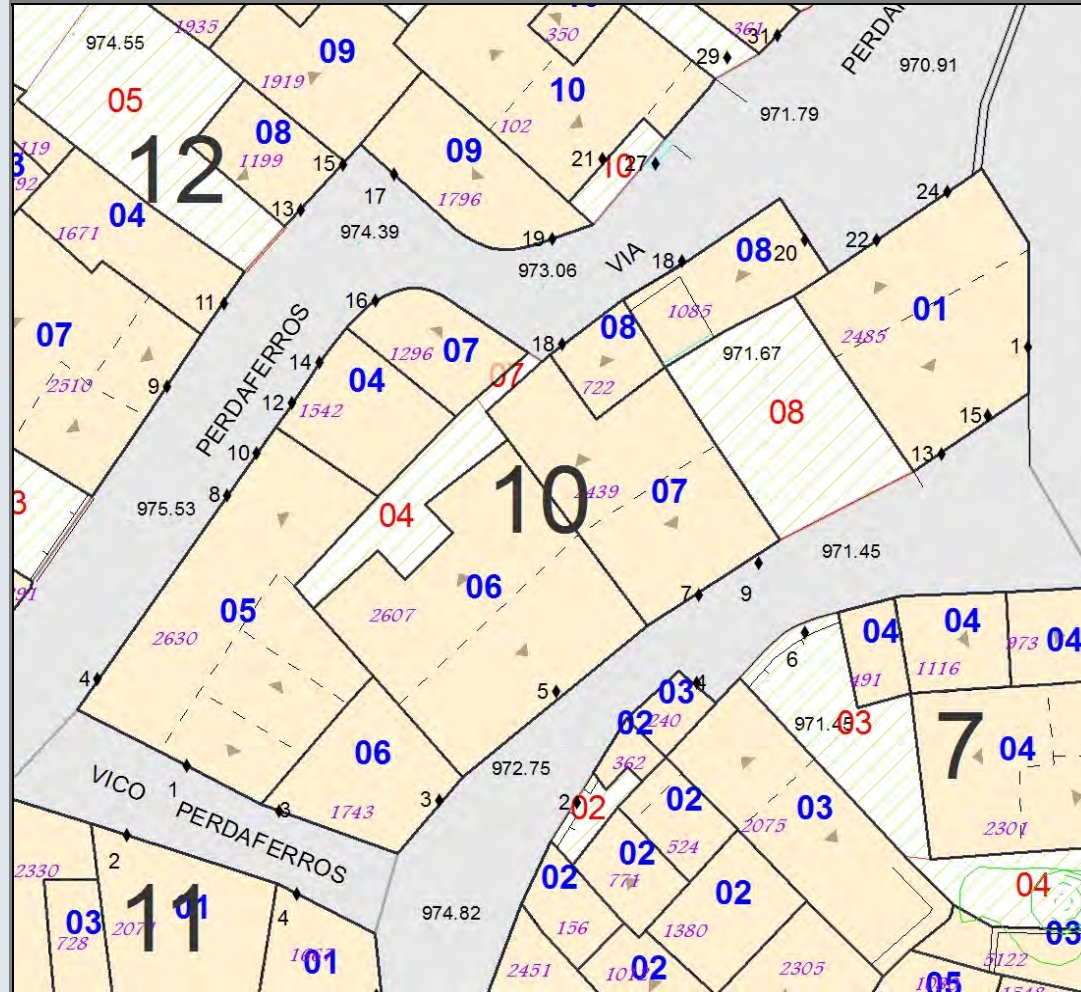



**MODALITA' DI INTERVENTO-PRESCRIZIONI-VINCOLI**  
 Completamento tipo A. Realizzazione della tinteggiatura esterna.

A041004	Stato Attuale	Progetto
Superficie Coperta mq:	41,98	41,98
Pertinenza scoperta mq:	35,33	35,33
H1 Monte m:	3,15	5,65
H2 Valle m:	3,15	5,65
Superficie Totale mq:	77,31	77,31
Incremento Superficie mq:		0,00
Incremento Volume mc:		105,00
Volume Piano Terra mc:	132,22	132,22
Volume Totale mc:	132,22	237,22
Indice Fabbricazione mc/mq:	1,71	3,07
Indice Copertura mq/mq:	0,54	0,54
Sup. Residenziale:	0,00	0,00
Sup. Commerciale:	0,00	0,00
Sup. garage:	41,98	41,98
Altre Sup.non Residenziali:	0,00	41,98
Piani Monte:	1	2
Piani Valle:	1	2
Di cui Piani Seminterrati:	0	0
Di cui Piani Mansarda:	0	0
Strutture Verticali - finiture	Blocchicls	
Strutture Verticali - materiali	Latero-Cemen	
Strutture Orizzontali - materiali	Non Finito	
Infissi	Ferro	Legno
Tipo Copertura	Piana	Falda Doppia
Manto Copertura	Nessuno	Coppi
Colore Pareti		
Tipologia:	Contigua	Contigua
Stato Conservaz.Complessivo	Sufficiente	
Dest. Uso Prevalente:	Garage	
Dest. Uso PT. Monte:	Garage	
Dest. Uso PT. Valle:	Garage	
Utilizzo	Abitato	
N. Alloggi:	0	0
N. Vani:	1	2
Altezza Vani	Adeguate	
N. Famiglie:	0	0
N. Abitanti:	0	0
Titolo:	Proprietà	
Proprietà:	Privata	
<b>Elementi Identitari Superstiti</b>		

COD_UE	A041004	Zona	A	CM	cm	SubZona	ghinio	Isolato	10	Unità Edilizia	4
Mappali	Foglio Catastale		Età		> 1975						
Via	VIA PERDAFERRAS			n. c.	12-14	SPAZIO PUBBLICO					

<b>CLASSE E TIPO U.U</b>
<b>B3</b>
<b>MOD. INTERVENTO</b>
<b>COB</b>



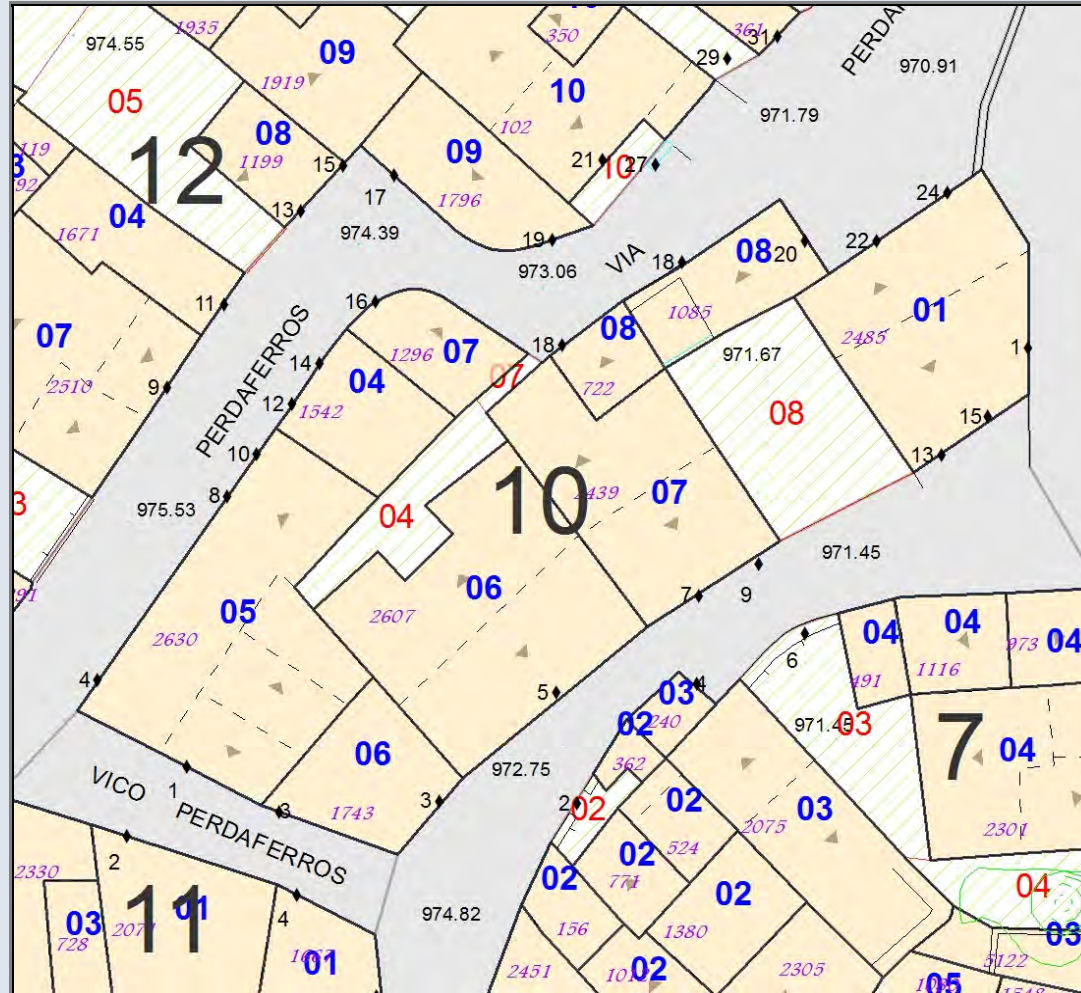
**MODALITA' DI INTERVENTO-PRESCRIZIONI-VINCOLI**  
 Completamento di tipo B. Costruzione piano primo con incremento di altezza di gronda non maggiore di 2,50 m, e incremento di volume non maggiore di 105,00 mc. Copertura a falda doppia con gronda sulla via Perdaferros e su cortile interno. Manto in coppi laterizi.



A041005	Stato Attuale	Progetto
Superficie Coperta mq:	156,70	156,70
Pertinenza scoperta mq:	0,00	0,00
H1 Monte m:	9,40	9,4
H2 Valle m:	9,40	9,4
Superficie Totale mq:	156,70	156,70
Incremento Superficie mq:		0,00
Incremento Volume mc:		0,00
Volume Piano Terra mc:	548,45	470,10
Volume Totale mc:	1 472,97	1 472,97
Indice Fabbricazione mc/mq:	9,40	9,40
Indice Copertura mq/mq:	1,00	1,00
Sup. Residenziale:	313,40	313,40
Sup. Commerciale:	100,00	100,00
Sup. garage:	56,70	56,70
Altre Sup.non Residenziali:	0,00	0,00
Piani Monte:	3	3
Piani Valle:	3	3
Di cui Piani Seminterrati:	0	0
Di cui Piani Mansarda:	0	0
Strutture Verticali - finiture	Blocchicks	
Strutture Verticali - materiali	Latero-Cemen	
Strutture Orizzontali - materiali	Non Finito	
Infissi	Misto	
Tipo Copertura	Falde	
Manto Copertura	Coppi	
Colore Pareti		
Tipologia:	Contigua	Contigua
Stato Conservaz. Complessivo	Sufficiente	
Dest. Uso Prevalente:	Residenza	
Dest. Uso PT. Monte:	Commercio-Ar	
Dest. Uso PT. Valle:	Commercio-Ar	
Utilizzo	Abitato	
N. Alloggi:	1	1
N. Vani:	20	20
Altezza Vani	Adeguata	
N. Famiglie:	1	1
N. Abitanti:	3	3
Titolo:	Proprietà	
Proprietà:	Privata	
<b>Elementi Identitari Superstiti</b>		

COD_UE	A041005	Zona	A	CM	cm	SubZona	ghinio	Isolato	10	Unità Edilizia	5
Mappali	Foglio Catastale			Età		> 1975					
Via	VICO PERDAFERRAS				n. c.	1		SPAZIO PUBBLICO			
Via	VIA PERDAFERRAS				n. c.	4-10					

<b>CLASSE E TIPO U.U</b>
<b>B2b</b>
<b>MOD. INTERVENTO</b>
<b>COA</b>

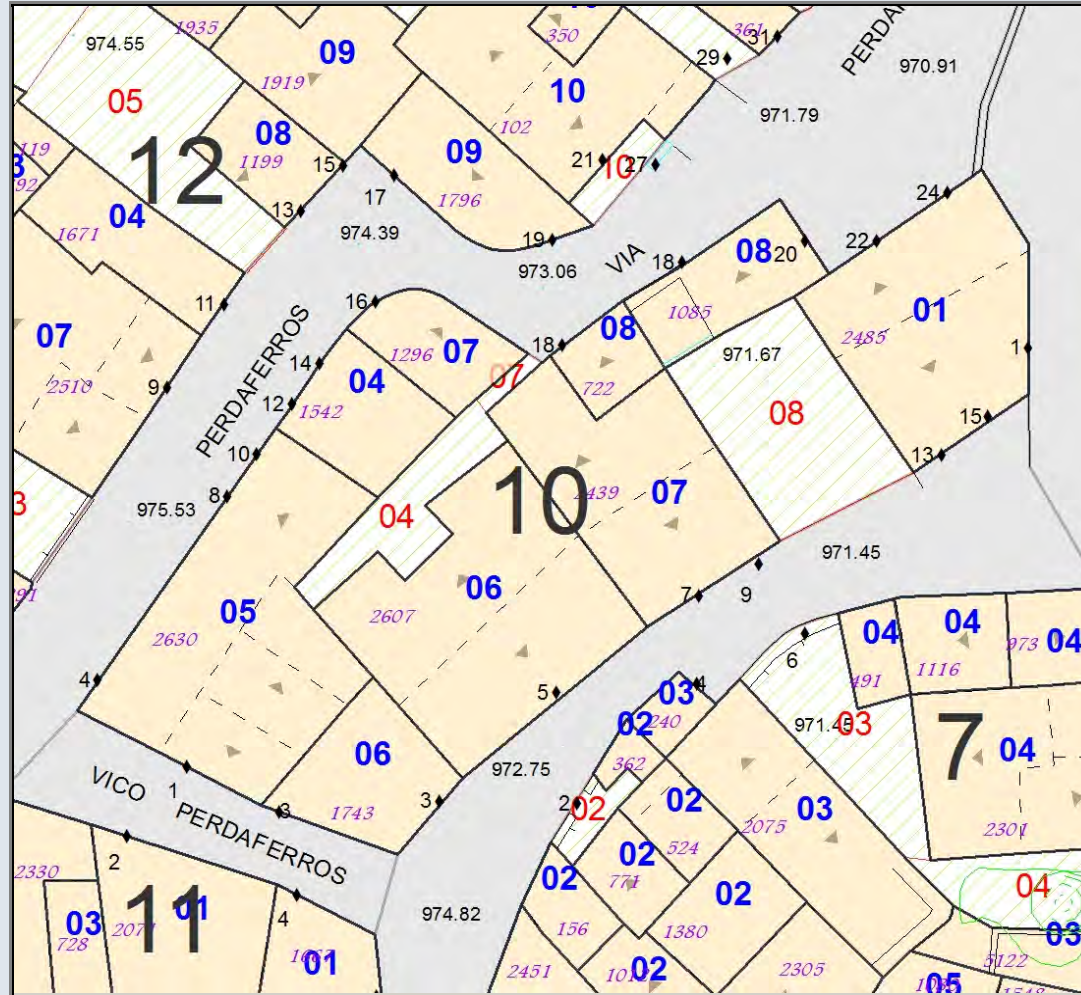


**MODALITA' DI INTERVENTO-PRESCRIZIONI-VINCOLI**  
 Completamento di tipo A. Realizzazione dell'intonaco e della tinteggiatura esterna. Completamento finiture interne dell'ultimo piano.

A041006	Stato Attuale	Progetto
Superficie Coperta mq:	198,78	198,78
Pertinenza scoperta mq:	0,00	0,00
H1 Monte m:	10,80	10,8
H2 Valle m:	10,80	10,8
Superficie Totale mq:	198,78	198,78
Incremento Superficie mq:		0,00
Incremento Volume mc:		0,00
Volume Piano Terra mc:	596,35	596,35
Volume Totale mc:	1 747,32	1 747,32
Indice Fabbricazione mc/mq:	8,79	8,79
Indice Copertura mq/mq:	1,00	1,00
Sup. Residenziale:	446,35	446,35
Sup. Commerciale:	0,00	0,00
Sup. garage:	50,00	50,00
Altre Sup.non Residenziali:	0,00	0,00
Piani Monte:	3	3
Piani Valle:	3	3
Di cui Piani Seminterrati:	0	0
Di cui Piani Mansarda:	0	0
Strutture Verticali - finiture	Miste	
Strutture Verticali - materiali	Latero-Cemen	
Strutture Orizzontali - materiali	Tinteggiatura	
Infissi	Misto	
Tipo Copertura	Falde	
Manto Copertura	Coppi	
Colore Pareti		
Tipologia:	Contigua	Contigua
Stato Conservaz.Complessivo	Sufficiente	
Dest. Uso Prevalente:	Residenza	
Dest. Uso PT. Monte:	Residenza	
Dest. Uso PT. Valle:	Residenza	
Utilizzo	Abitato	
N. Alloggi:	1	1
N. Vani:	22	22
Altezza Vani	Adeguate	
N. Famiglie:	1	1
N. Abitanti:	2	2
Titolo:	Proprietà	
Proprietà:	Privata	
<b>Elementi Identitari Superstiti</b>		

COD_UE	A041006	Zona	A	CM	cm	SubZona	ghinio	Isolato	10	Unità Edilizia	6
Mappali	Foglio Catastale			Età		1961-1975					
Via	VICO PERDAFERRAS				n. c.	3		SPAZIO PUBBLICO			
Via	VIA PERDAFERRAS				n. c.	3-5					

<b>CLASSE E TIPO U.U</b>
<b>B2b</b>
<b>MOD. INTERVENTO</b>
<b>COA</b>



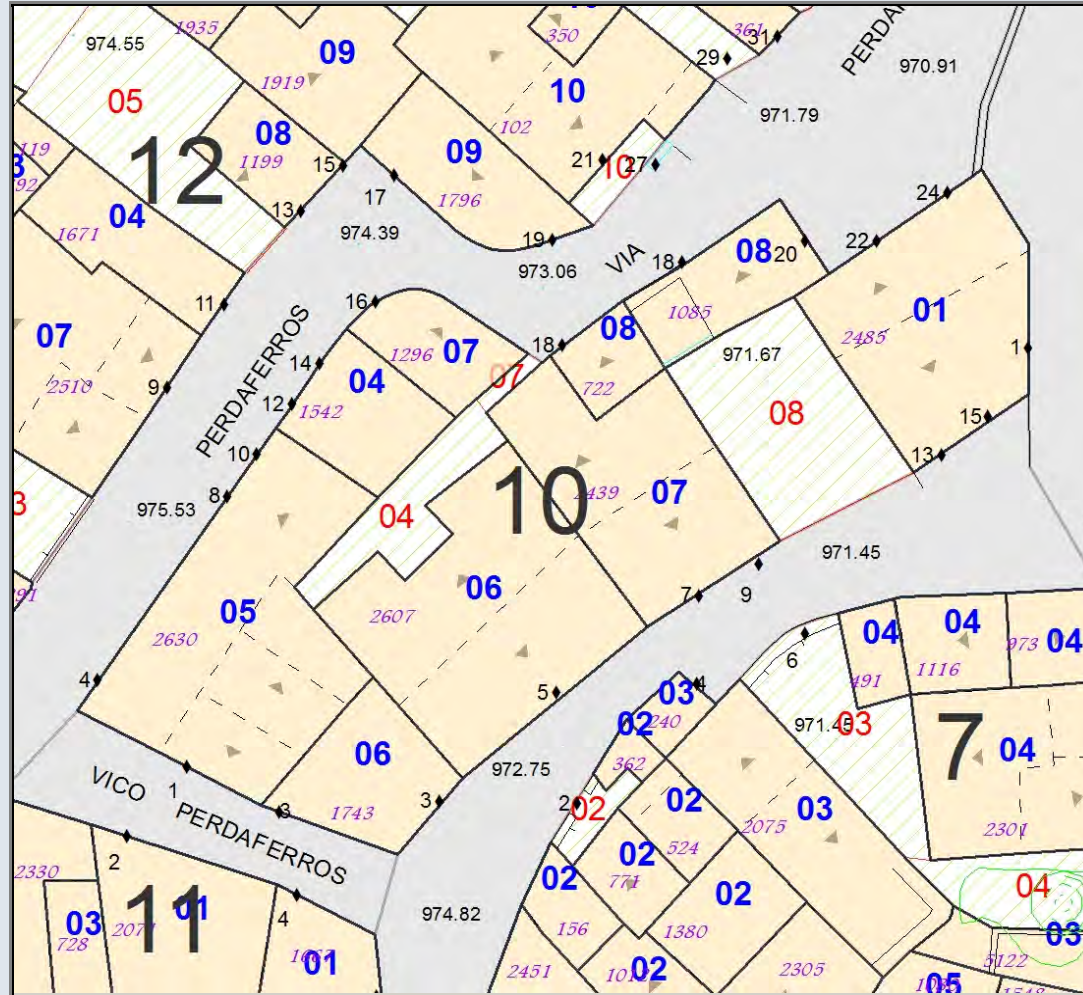
**MODALITA' DI INTERVENTO-PRESCRIZIONI-VINCOLI**  
 Completamento tipo A. Completamento tinteggiature esterne.



A041007	Stato Attuale	Progetto
Superficie Coperta mq:	140,36	107,42
Pertinenza scoperta mq:	3,16	36,10
H1 Monte m:	9,20	9,2
H2 Valle m:	9,20	9,2
Superficie Totale mq:	143,51	143,51
Incremento Superficie mq:		-32,94
Incremento Volume mc:		0,00
Volume Piano Terra mc:	421,07	322,25
Volume Totale mc:	1 111,74	1 111,74
Indice Fabbricazione mc/mq:	7,75	7,75
Indice Copertura mq/mq:	0,98	0,75
Sup. Residenziale:	216,07	216,07
Sup. Commerciale:	0,00	0,00
Sup. garage:	30,00	30,00
Altre Sup.non Residenziali:	109,00	109,00
Piani Monte:	3	3
Piani Valle:	3	3
Di cui Piani Seminterrati:	0	0
Di cui Piani Mansarda:	0	0
Strutture Verticali - finiture	Blocchicls	
Strutture Verticali - materiali	Latero-Cemen	
Strutture Orizzontali - materiali	Intonaco	
Infissi	Misto	
Tipo Copertura	Falde	
Manto Copertura	Coppi	
Colore Pareti		
Tipologia:	Contigua	Contigua
Stato Conservaz.Complessivo	Buono	
Dest. Uso Prevalente:	Residenza	
Dest. Uso PT. Monte:	Garage-Depos	
Dest. Uso PT. Valle:	Garage-Depos	
Utilizzo	Abitato	
N. Alloggi:	1	1
N. Vani:	19	19
Altezza Vani	Adeguata	
N. Famiglie:	1	1
N. Abitanti:	4	4
Titolo:	Proprietà	
Proprietà:	Privata	
<b>Elementi Identitari Superstiti</b>		

COD_UE	A041007	Zona	A	CM	cm	SubZona	ghinio	Isolato	10	Unità Edilizia	7
Mappali	Foglio Catastale			Età		> 1975					
Via	VIA A. MANZONI			n. c.	7-9		SPAZIO PUBBLICO				

<b>CLASSE E TIPO U.U</b>
<b>B3</b>
<b>MOD. INTERVENTO</b>
<b>COB</b>

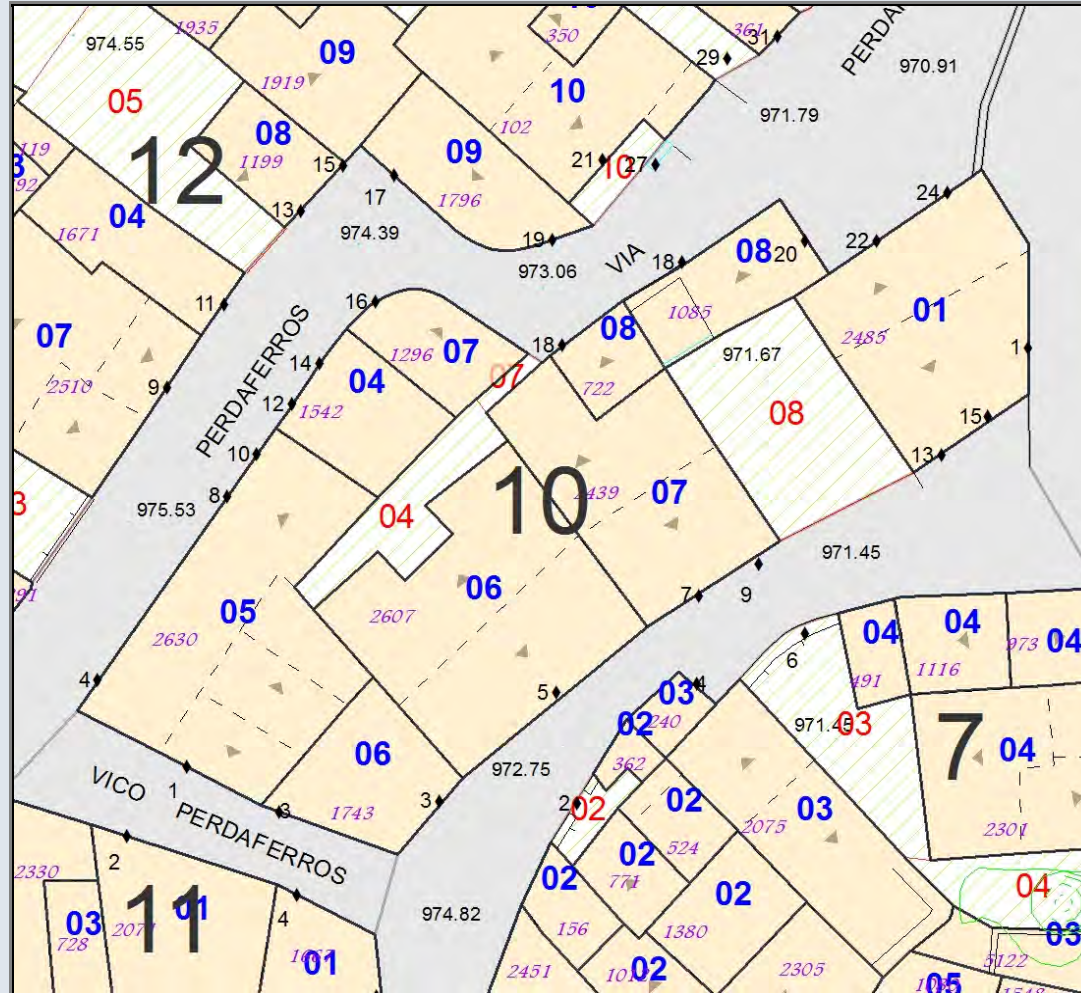


**MODALITA' DI INTERVENTO-PRESCRIZIONI-VINCOLI**  
 Completamento di tipo B. Demolizione della UV. N. 1296 per la realizzazione di nuovo ingresso alla UV N. 2439. Allineamento sulla via Perda Ferros per allargamento stradale con cessione di 10,00 mq.

A041008	Stato Attuale	Progetto
Superficie Coperta mq:	61,84	147,01
Pertinenza scoperta mq:	85,17	0,00
H1 Monte m:	2,90	8,5
H2 Valle m:	2,90	8,5
Superficie Totale mq:	147,01	147,01
Incremento Superficie mq:		85,17
Incremento Volume mc:		1 047,00
Volume Piano Terra mc:	179,32	441,02
Volume Totale mc:	203,57	1 250,57
Indice Fabbricazione mc/mq:	1,38	8,51
Indice Copertura mq/mq:	0,42	1,00
Sup. Residenziale:	0,00	294,00
Sup. Commerciale:	0,00	0,00
Sup. garage:	0,00	60,00
Altre Sup.non Residenziali:	61,84	87,00
Piani Monte:	1	3
Piani Valle:	1	3
Di cui Piani Seminterrati:	0	0
Di cui Piani Mansarda:	0	0
Strutture Verticali - finiture	Blocchicls	
Strutture Verticali - materiali	Latero-Cemen	
Strutture Orizzontali - materiali	Intonaco	
Infissi	Legno	Legno
Tipo Copertura	Falda Unica	Falda Doppia
Manto Copertura	Coppi	Coppi
Colore Pareti		
Tipologia:	Contigua	Contigua
Stato Conservaz. Complessivo	Rudere	
Dest. Uso Prevalente:	Garage	
Dest. Uso PT. Monte:	Garage-Depos	
Dest. Uso PT. Valle:	Garage-Depos	
Utilizzo	Abitato	
N. Alloggi:	0	2
N. Vani:	1	18
Altezza Vani	Adeguata	
N. Famiglie:	0	2
N. Abitanti:	0	6
Titolo:	Proprietà	
Proprietà:	Privata	
<b>Elementi Identitari Superstiti</b>		

COD_UE	A041008	Zona	A	CM	cm	SubZona	ghinio	Isolato	10	Unità Edilizia	8
Mappali	Foglio Catastale			Età		1901 - 1930					
Via	VIA A. MANZONI				n. c.		SPAZIO PUBBLICO				
Via	VIA PERDAFERROS				n. c.		18				

<b>CLASSE E TIPO U.U</b>
<b>B5</b>
<b>MOD. INTERVENTO</b>
<b>SOS</b>




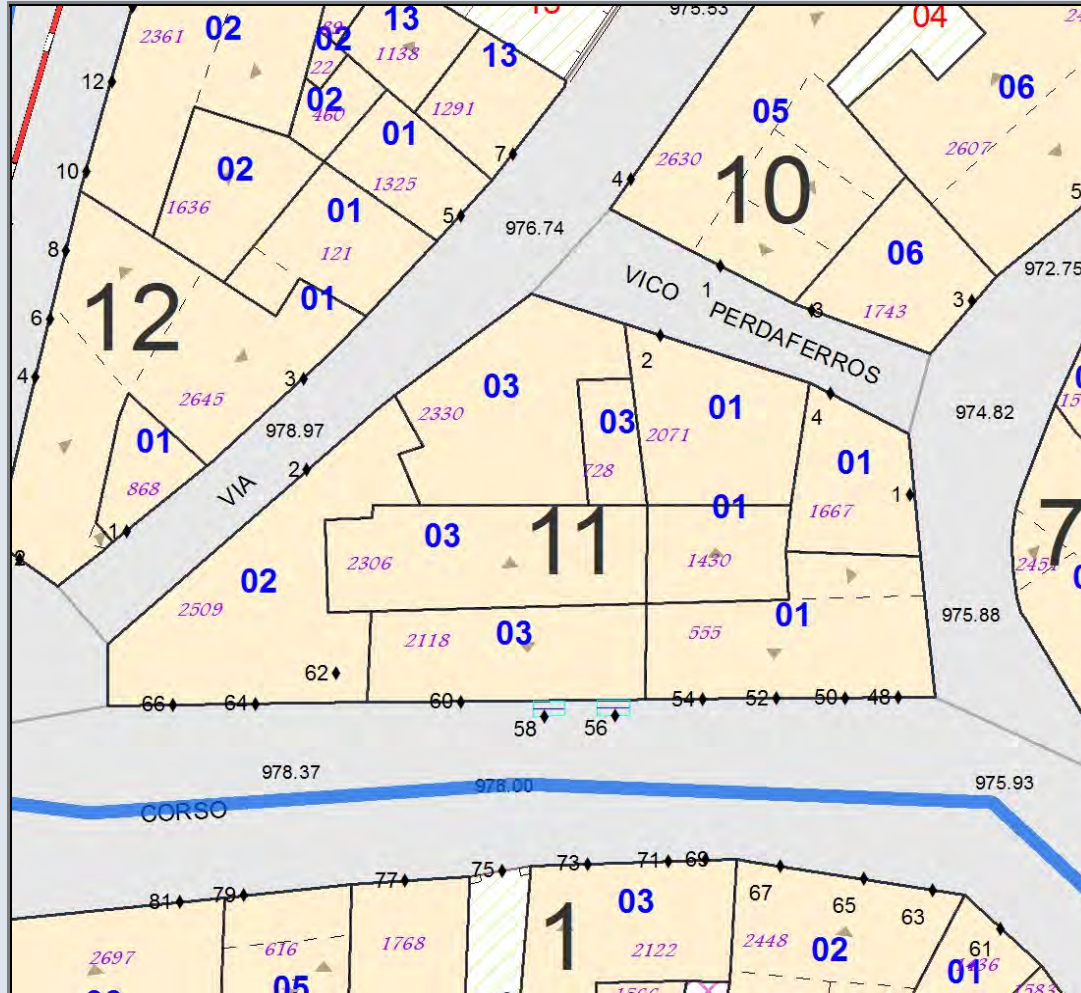
**MODALITA' DI INTERVENTO-PRESCRIZIONI-VINCOLI**  
 Sostituzione edilizia . Costruzione di un fabbricato composto da piano terra, primo e secondo con superficie coperta non maggiore di 147 mq. Volume complessivo non maggiore di 1250,00 mc. Altezza massima in gronda sulle due vie non maggiore di 8,50 m. Copertura a falda doppia con gronda sulla via Manzoni e manto di copertura in coppi laterizi.



A041101	Stato Attuale	Progetto
Superficie Coperta mq:	244,61	244,61
Pertinenza scoperta mq:	0,00	0,00
H1 Monte m:	11,30	11,3
H2 Valle m:	11,30	11,3
Superficie Totale mq:	244,61	244,61
Incremento Superficie mq:		0,00
Incremento Volume mc:		0,00
Volume Piano Terra mc:	856,12	733,82
Volume Totale mc:	2 073,82	2 073,82
Indice Fabbricazione mc/mq:	8,48	8,48
Indice Copertura mq/mq:	1,00	1,00
Sup. Residenziale:	388,42	388,42
Sup. Commerciale:	0,00	0,00
Sup. garage:	115,00	115,00
Altre Sup.non Residenziali:	130,00	130,00
Piani Monte:	4	4
Piani Valle:	4	4
Di cui Piani Seminterrati:	0	0
Di cui Piani Mansarda:	0	0
Strutture Verticali - finiture	Miste	
Strutture Verticali - materiali	Latero-Cemen	
Strutture Orizzontali - materiali	Non Finito	
Infissi	Legno	
Tipo Copertura	Falde	
Manto Copertura	Coppi	
Colore Pareti		
Tipologia:	Contigua	Contigua
Stato Conservaz. Complessivo	Sufficiente	
Dest. Uso Prevalente:	Residenza	
Dest. Uso PT. Monte:	Garage-Depos	
Dest. Uso PT. Valle:	Garage-Depos	
Utilizzo	Abitato	
N. Alloggi:	1	1
N. Vani:	22	22
Altezza Vani	Adeguate	
N. Famiglie:	1	1
N. Abitanti:	1	1
Titolo:	Proprietà	
Proprietà:	Privata	
<b>Elementi Identitari Superstiti</b>		

COD_UE	A041101	Zona	A	CM	cm	SubZona	ghinio	Isolato	11	Unità Edilizia	1
Mappali	Foglio Catastale			Età		1931 - 1950					
Via	VIA A. MANZONI				n. c.	SPAZIO PUBBLICO					
Via	VIA PERDAFERRAS				n. c.	2-4					
Via	CORSO VITTORIO EMANUELE				n. c.	48-54					

<b>CLASSE E TIPO U.U</b>
<b>B2b</b>
<b>MOD. INTERVENTO</b>
<b>COA</b>


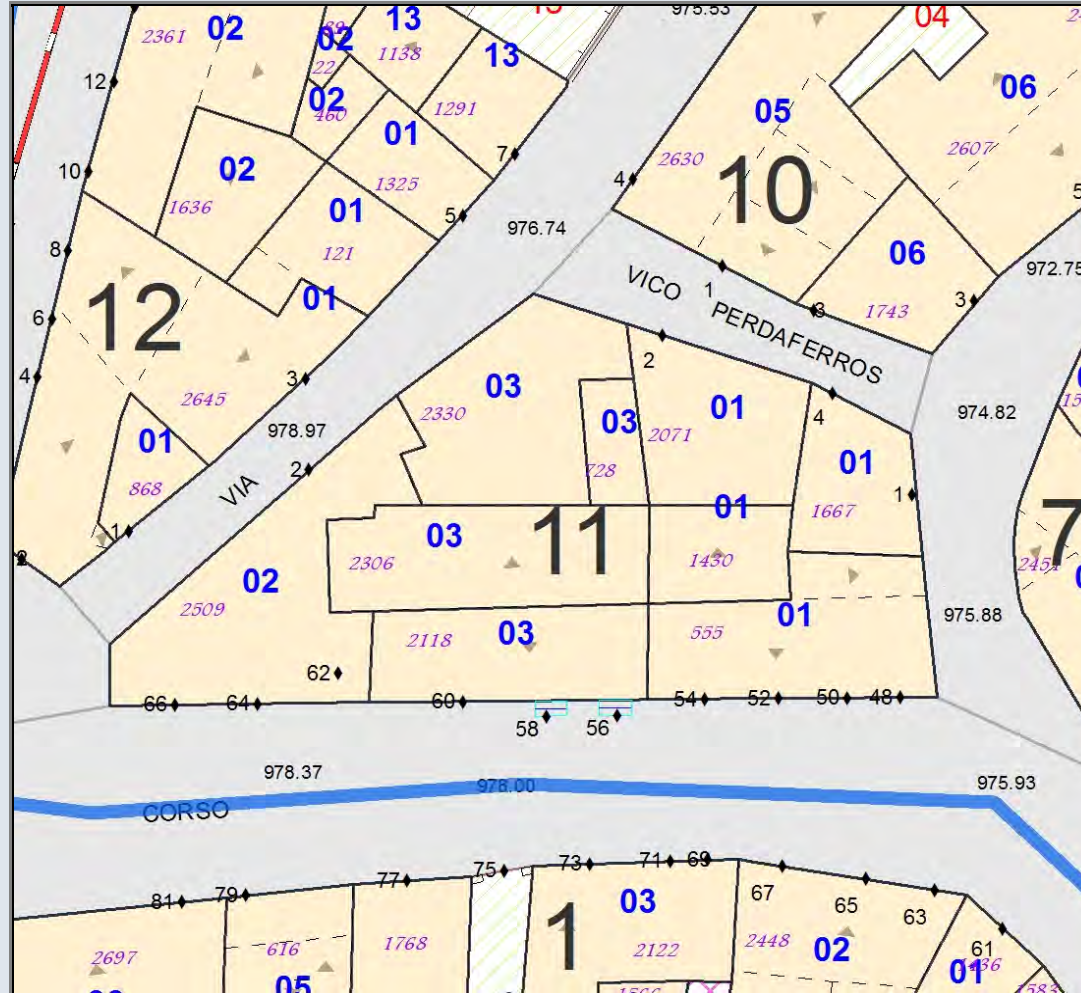


**MODALITA' DI INTERVENTO-PRESCRIZIONI-VINCOLI**  
 Completamento tipo A. Realizzazione intonaco e tinteggiature esterne.

A041102	Stato Attuale	Progetto
Superficie Coperta mq:	124,84	124,84
Pertinenza scoperta mq:	0,00	0,00
H1 Monte m:	3,85	3,85
H2 Valle m:	3,85	3,85
Superficie Totale mq:	124,84	124,84
Incremento Superficie mq:		0,00
Incremento Volume mc:		0,00
Volume Piano Terra mc:	480,64	374,53
Volume Totale mc:	480,64	480,64
Indice Fabbricazione mc/mq:	3,85	3,85
Indice Copertura mq/mq:	1,00	1,00
Sup. Residenziale:	0,00	0,00
Sup. Commerciale:	0,00	0,00
Sup. garage:	124,84	124,84
Altre Sup.non Residenziali:	0,00	0,00
Piani Monte:	1	1
Piani Valle:	1	1
Di cui Piani Seminterrati:	0	0
Di cui Piani Mansarda:	0	0
Strutture Verticali - finiture	Blocchicks	
Strutture Verticali - materiali	Latero-Cemen	
Strutture Orizzontali - materiali	Non Finito	
Infissi	Ferro	
Tipo Copertura	Piana	
Manto Copertura	Nessuno	
Colore Pareti		
Tipologia:	Contigua	Contigua
Stato Conservaz. Complessivo	Mediocre	
Dest. Uso Prevalente:	Garage	
Dest. Uso PT. Monte:	Garage	
Dest. Uso PT. Valle:	Garage	
Utilizzo	Abitato	
N. Alloggi:	0	0
N. Vani:	2	2
Altezza Vani	Adeguate	
N. Famiglie:	0	0
N. Abitanti:	0	0
Titolo:	Proprietà	
Proprietà:	Privata	
<b>Elementi Identitari Superstiti</b>		

COD_UE	A041102	Zona	A	CM	cm	SubZona	ghinio	Isolato	11	Unità Edilizia	2
Mappali	Foglio Catastale			Età		> 1975					
Via	VIA PERDAFERRAS					n. c.	2		SPAZIO PUBBLICO		
Via	CORSO VITTORIO EMANUELE					n. c.	62-66				

<b>CLASSE E TIPO U.U</b>
<b>B2b</b>
<b>MOD. INTERVENTO</b>
<b>COA</b>



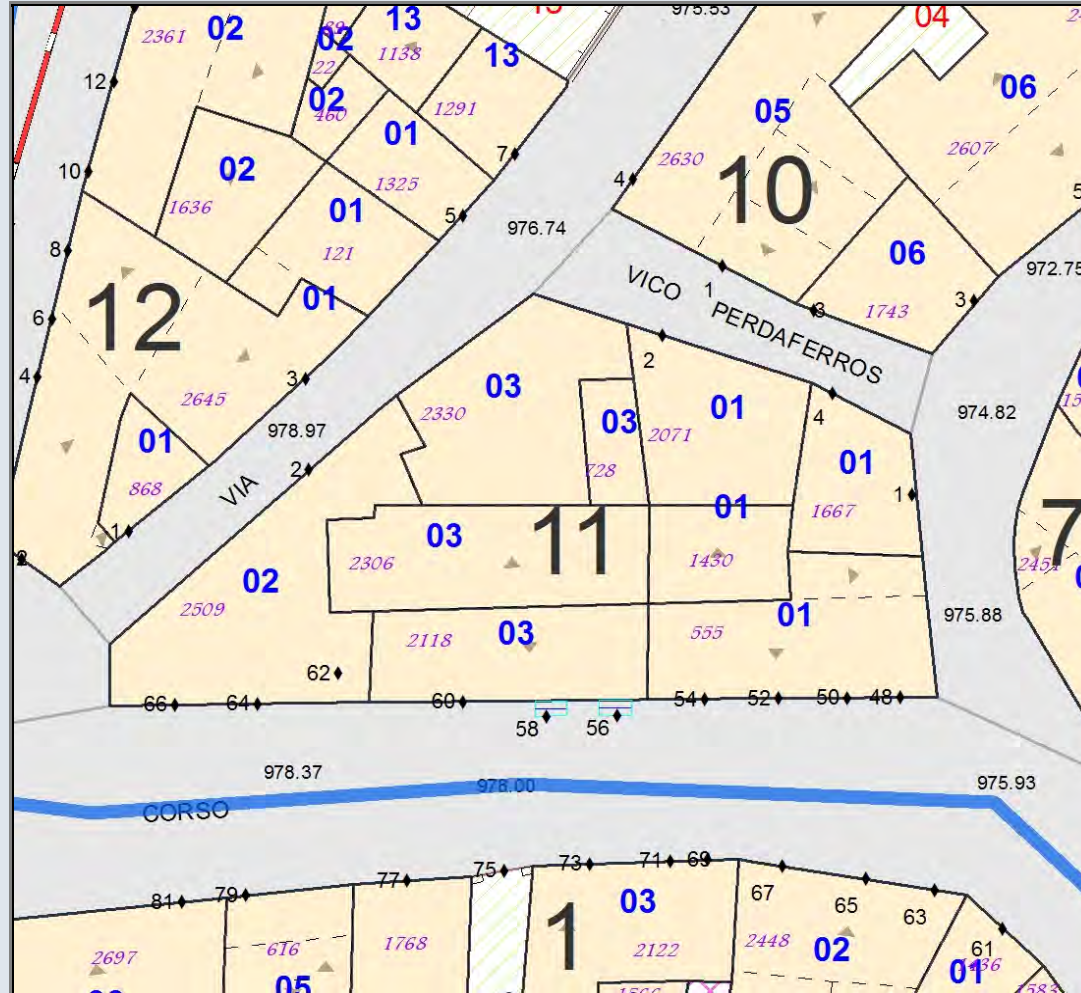
**MODALITA' DI INTERVENTO-PRESCRIZIONI-VINCOLI**  
 Completamento di tipo A. Costruzione sottotetto con incremento di altezza di gronda non maggiore di 40 cm. Copertura a padiglione e manto in coppi laterizi. Realizzazione intonaco e tinteggiature esterne.



A041103	Stato Attuale	Progetto
Superficie Coperta mq:	269,41	269,41
Pertinenza scoperta mq:	0,00	0,00
H1 Monte m:	9,70	9,7
H2 Valle m:	9,70	9,7
Superficie Totale mq:	269,41	269,41
Incremento Superficie mq:		0,00
Incremento Volume mc:		0,00
Volume Piano Terra mc:	808,24	808,24
Volume Totale mc:	2 227,93	2 227,93
Indice Fabbricazione mc/mq:	8,27	8,27
Indice Copertura mq/mq:	1,00	1,00
Sup. Residenziale:	425,24	425,24
Sup. Commerciale:	0,00	0,00
Sup. garage:	90,00	90,00
Altre Sup.non Residenziali:	93,00	93,00
Piani Monte:	3	3
Piani Valle:	3	3
Di cui Piani Seminterrati:	0	0
Di cui Piani Mansarda:	0	0
Strutture Verticali - finiture	Pietre	
Strutture Verticali - materiali	Latero-Cemen	
Strutture Orizzontali - materiali	Misto	
Infissi	Misto	
Tipo Copertura	Mista	
Manto Copertura	Coppi	
Colore Pareti		
Tipologia:	Contigua	Contigua
Stato Conservaz.Complessivo	Sufficiente	
Dest. Uso Prevalente:	Residenza	
Dest. Uso PT. Monte:	Residenza	
Dest. Uso PT. Valle:	Garage-Depos	
Utilizzo	Disabitato	
N. Alloggi:	1	1
N. Vani:	16	16
Altezza Vani	Adeguate	
N. Famiglie:	0	0
N. Abitanti:	0	0
Titolo:	Proprietà	
Proprietà:	Privata	
<b>Elementi Identitari Superstiti</b>		<b>I</b>

COD_UE	A041103	Zona	A	CM	cm	SubZona	ghinio	Isolato	11	Unità Edilizia	3
Mappali	Foglio Catastale			Età		1931 - 1950					
Via	VIA PERDAFERRAS				n. c.	SPAZIO PUBBLICO					
Via	CORSO VITTORIO EMANUELE				n. c.	56-60					

<b>CLASSE E TIPO U.U</b>
<b>A2</b>
<b>MOD. INTERVENTO</b>
<b>RET</b>

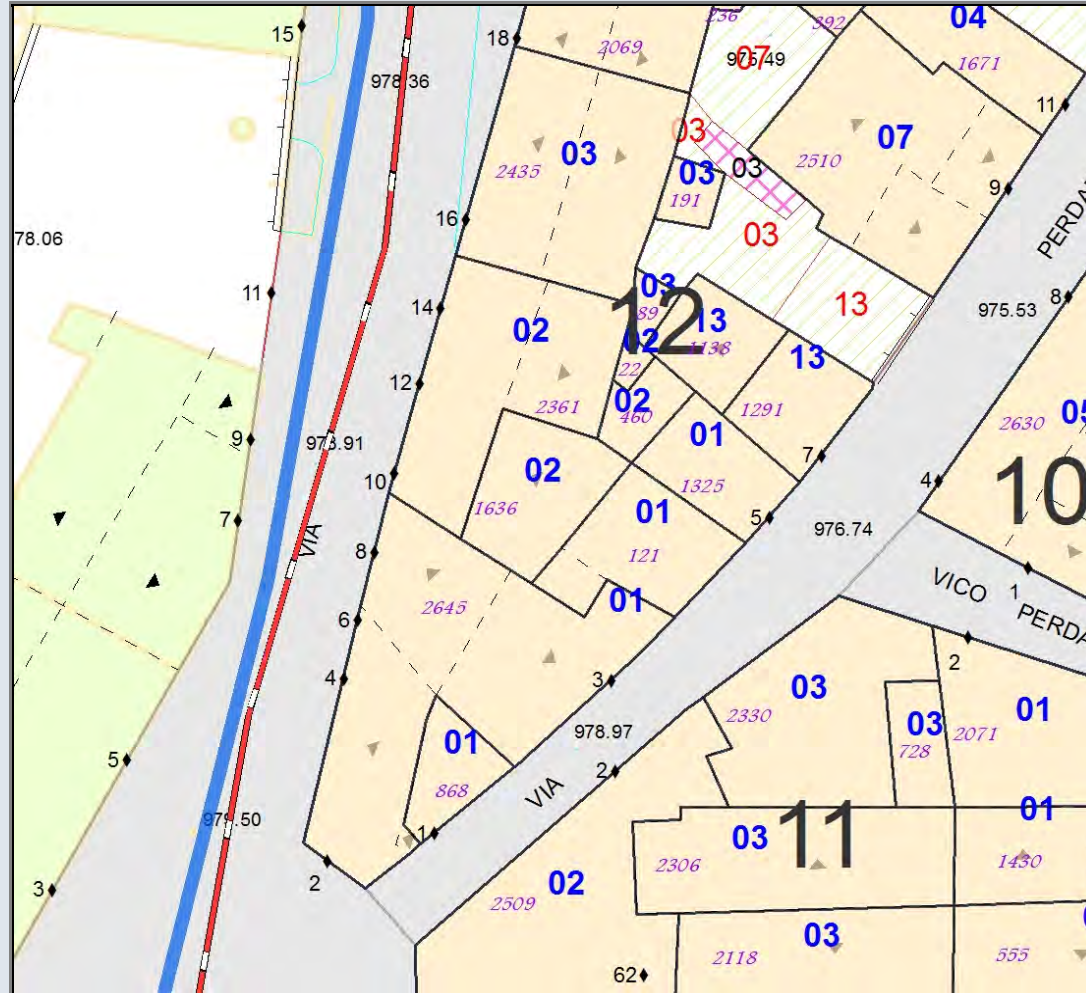


**MODALITA' DI INTERVENTO-PRESCRIZIONI-VINCOLI**  
 Restauro tipologico. Costruzione sottotetto sulla uv 2330 con incremento di altezza di gronda non maggiore di 40 cm. Copertura a falda unica e manto in coppi laterizi.

A041201	Stato Attuale	Progetto
Superficie Coperta mq:	267,85	267,85
Pertinenza scoperta mq:	0,00	0,00
H1 Monte m:	11,40	11,4
H2 Valle m:	11,40	11,4
Superficie Totale mq:	267,85	267,85
Incremento Superficie mq:		0,00
Incremento Volume mc:		0,00
Volume Piano Terra mc:	937,48	803,55
Volume Totale mc:	2 740,16	2 740,16
Indice Fabbricazione mc/mq:	10,23	10,23
Indice Copertura mq/mq:	1,00	1,00
Sup. Residenziale:	688,55	688,55
Sup. Commerciale:	267,85	267,85
Sup. garage:	0,00	0,00
Altre Sup.non Residenziali:	0,00	0,00
Piani Monte:	4	4
Piani Valle:	4	4
Di cui Piani Seminterrati:	0	0
Di cui Piani Mansarda:	0	0
Strutture Verticali - finiture	Miste	
Strutture Verticali - materiali	Latero-Cemen	
Strutture Orizzontali - materiali	Tinteggiatura	
Infissi	Misto	
Tipo Copertura	Falde	
Manto Copertura	Coppi	
Colore Pareti		
Tipologia:	Contigua	Contigua
Stato Conservaz. Complessivo	Sufficiente	
Dest. Uso Prevalente:	Residenza	
Dest. Uso PT. Monte:	Commercio-Ar	
Dest. Uso PT. Valle:	Commercio-Ar	
Utilizzo	Abitato	
N. Alloggi:	3	3
N. Vani:	29	29
Altezza Vani	Adeguate	
N. Famiglie:	0	0
N. Abitanti:	0	0
Titolo:	Proprietà	
Proprietà:	Privata	
<b>Elementi Identitari Superstiti</b>		

COD_UE	A041201	Zona	A	CM	cm	SubZona	ghinio	Isolato	12	Unità Edilizia	1
Mappali	Foglio Catastale			Età		1961-1975					
Via	VIA PERDAFERRAS					n. c.	1-3		SPAZIO PUBBLICO		
Via	VIA MARCONI					n. c.	2-8				

<b>CLASSE E TIPO U.U</b>
<b>B2b</b>
<b>MOD. INTERVENTO</b>
<b>COA</b>



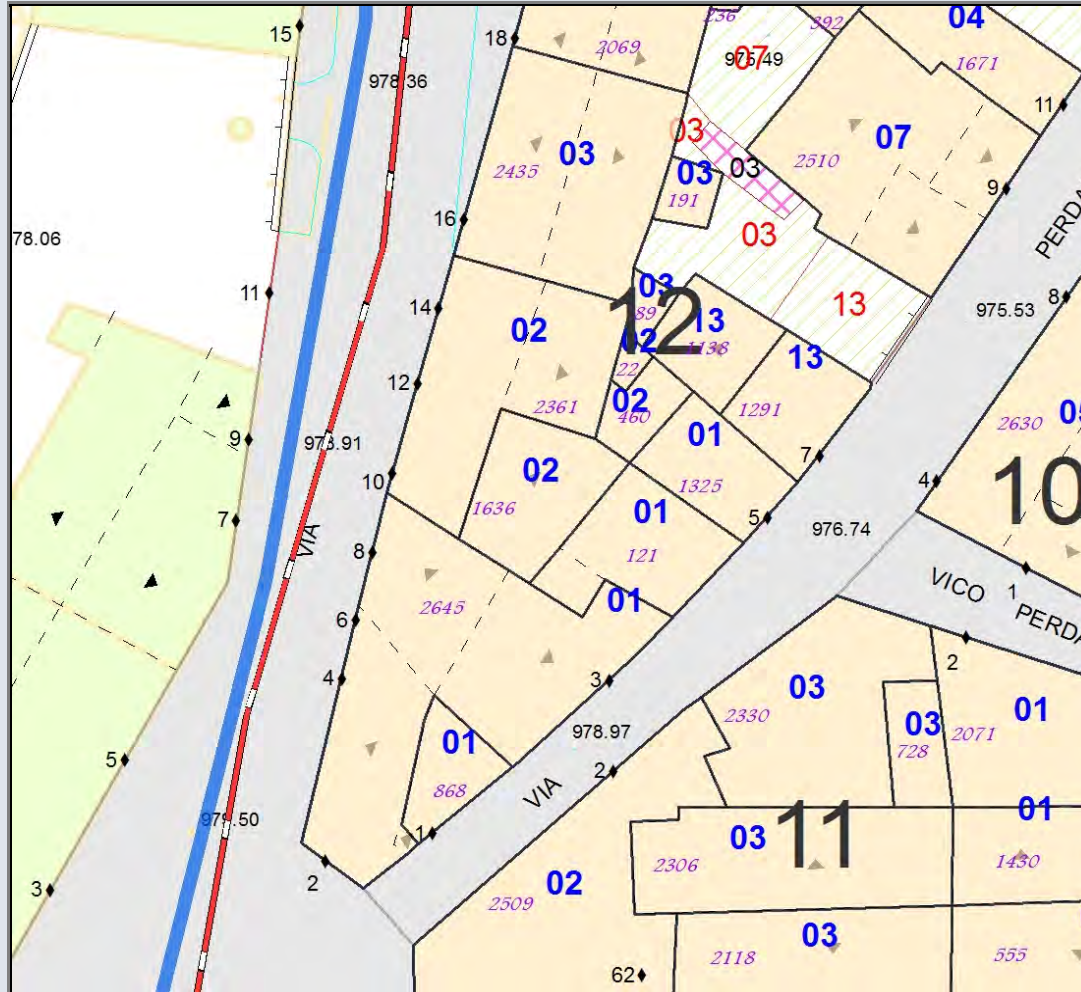
<b>MODALITA' DI INTERVENTO-PRESCRIZIONI-VINCOLI</b>
Completamento tipo A.



A041202	Stato Attuale	Progetto
Superficie Coperta mq:	161,06	161,06
Pertinenza scoperta mq:	0,00	0,00
H1 Monte m:	9,80	9,8
H2 Valle m:	9,80	9,8
Superficie Totale mq:	161,06	161,06
Incremento Superficie mq:		0,00
Incremento Volume mc:		0,00
Volume Piano Terra mc:	724,79	483,19
Volume Totale mc:	1 639,85	1 639,85
Indice Fabbricazione mc/mq:	10,18	10,18
Indice Copertura mq/mq:	1,00	1,00
Sup. Residenziale:	316,19	316,19
Sup. Commerciale:	161,00	161,00
Sup. garage:	0,00	0,00
Altre Sup.non Residenziali:	0,00	0,00
Piani Monte:	3	3
Piani Valle:	3	3
Di cui Piani Seminterrati:	0	0
Di cui Piani Mansarda:	0	0
Strutture Verticali - finiture	Miste	
Strutture Verticali - materiali	Latero-Cemen	
Strutture Orizzontali - materiali	Intonaco	
Infissi	Misto	
Tipo Copertura	Falde	
Manto Copertura	Pannelli	
Colore Pareti		
Tipologia:	Contigua	Contigua
Stato Conservaz.Complexivo	Sufficiente	
Dest. Uso Prevalente:	Residenza	
Dest. Uso PT. Monte:	Commercio-Ar	
Dest. Uso PT. Valle:	Commercio-Ar	
Utilizzo	Abitato	
N. Alloggi:	2	2
N. Vani:	18	18
Altezza Vani	Adeguate	
N. Famiglie:	2	2
N. Abitanti:	6	6
Titolo:	Proprietà	
Proprietà:	Privata	
<b>Elementi Identitari Superstiti</b>		

COD_UE	A041202	Zona	A	CM	cm	SubZona	ghinio	Isolato	12	Unità Edilizia	2
Mappali	Foglio Catastale			Età		1961-1975					
Via	VIA MARCONI			n. c.		10-14		SPAZIO PUBBLICO			

<b>CLASSE E TIPO U.U</b>
<b>B2b</b>
<b>MOD. INTERVENTO</b>
<b>COA</b>



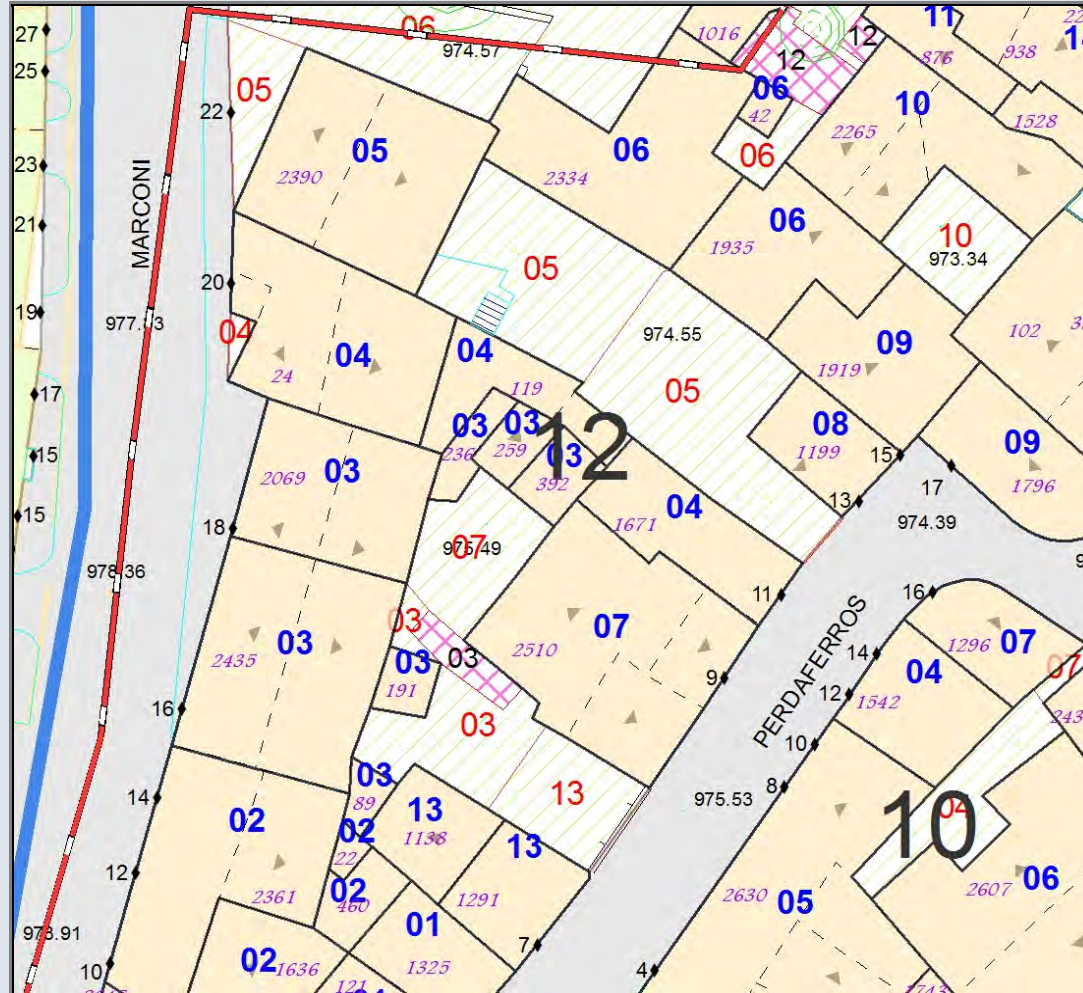


**MODALITA' DI INTERVENTO-PRESCRIZIONI-VINCOLI**  
 Completamento di tipo A. Completamento della tinteggiatura eswterna

A041203	Stato Attuale	Progetto
Superficie Coperta mq:	235,09	235,09
Pertinenza scoperta mq:	43,23	43,23
H1 Monte m:	8,65	8,65
H2 Valle m:	8,65	8,65
Superficie Totale mq:	278,32	278,32
Incremento Superficie mq:		0,00
Incremento Volume mc:		0,00
Volume Piano Terra mc:	675,33	675,33
Volume Totale mc:	2 172,38	2 172,38
Indice Fabbricazione mc/mq:	7,81	7,81
Indice Copertura mq/mq:	0,84	0,84
Sup. Residenziale:	525,44	525,44
Sup. Commerciale:	0,00	0,00
Sup. garage:	0,00	0,00
Altre Sup.non Residenziali:	225,00	225,00
Piani Monte:	3	3
Piani Valle:	4	4
Di cui Piani Seminterrati:	1	1
Di cui Piani Mansarda:	0	0
Strutture Verticali - finiture	Blocchicls	
Strutture Verticali - materiali	Latero-Cemen	
Strutture Orizzontali - materiali	Tinteggiatura	
Infissi	Misto	
Tipo Copertura	Falde	
Manto Copertura	Coppi	
Colore Pareti		
Tipologia:	Contigua	Contigua
Stato Conservaz. Complessivo	Buono	
Dest. Uso Prevalente:	Residenza	
Dest. Uso PT. Monte:	Deposito-Mag	
Dest. Uso PT. Valle:	Residenza	
Utilizzo	Abitato	
N. Alloggi:	2	2
N. Vani:	26	26
Altezza Vani	Adeguate	
N. Famiglie:	2	2
N. Abitanti:	6	6
Titolo:	Proprietà	
Proprietà:	Privata	
<b>Elementi Identitari Superstiti</b>		

COD_UE	A041203	Zona	A	CM	cm	SubZona	ghinio	Isolato	12	Unità Edilizia	3
Mappali	Foglio Catastale			Età		1961-1975					
Via	VIA MARCONI				n. c.	16-18		SPAZIO PUBBLICO			

<b>CLASSE E TIPO U.U</b>
<b>B2a</b>
<b>MOD. INTERVENTO</b>
<b>COA</b>



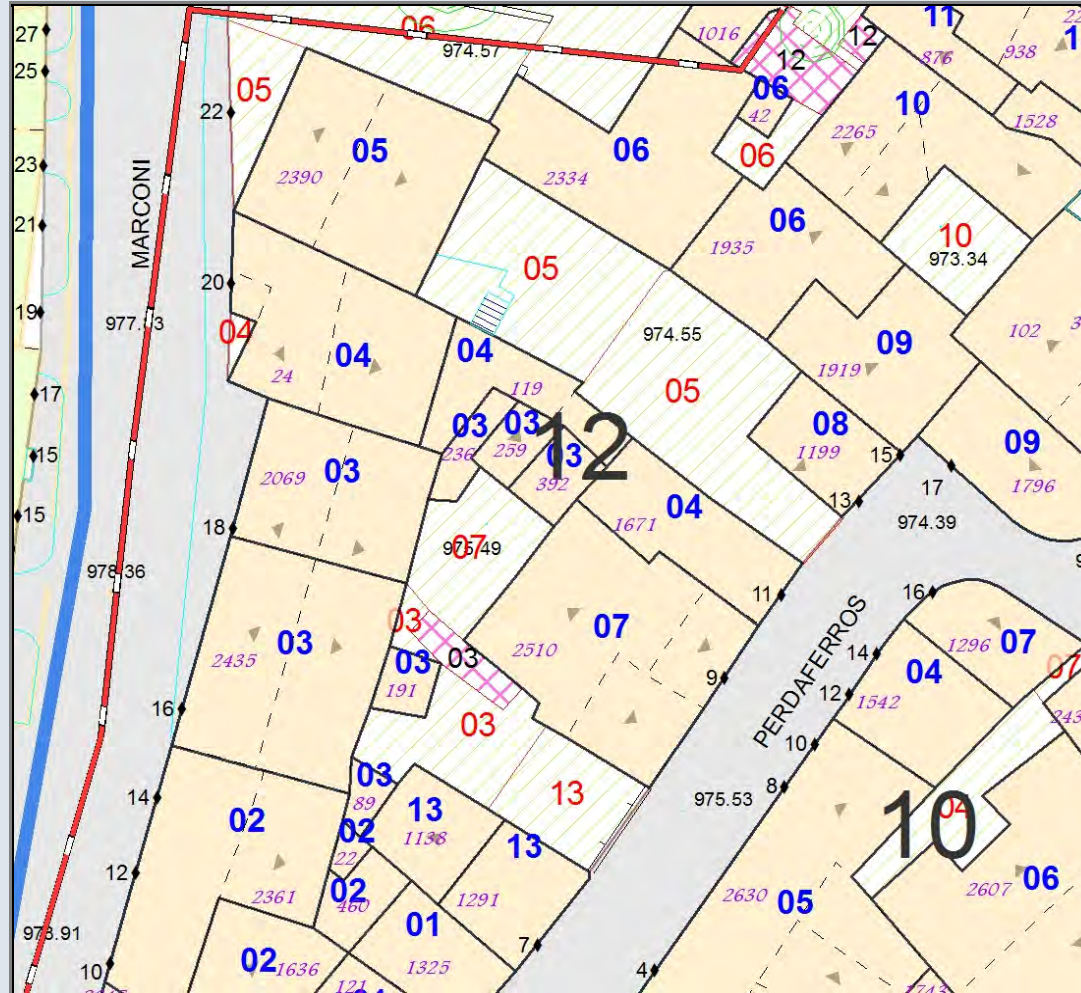
**MODALITA' DI INTERVENTO-PRESCRIZIONI-VINCOLI**  
 Completamento tipo A.



A041204	Stato Attuale	Progetto
Superficie Coperta mq:	168,63	168,63
Pertinenza scoperta mq:	2,50	2,50
H1 Monte m:	8,30	8,3
H2 Valle m:	3,45	5,95
Superficie Totale mq:	171,14	171,14
Incremento Superficie mq:		0,00
Incremento Volume mc:		115,00
Volume Piano Terra mc:	505,89	505,89
Volume Totale mc:	1 310,49	1 425,49
Indice Fabbricazione mc/mq:	7,66	8,33
Indice Copertura mq/mq:	0,99	0,99
Sup. Residenziale:	268,89	314,00
Sup. Commerciale:	0,00	0,00
Sup. garage:	46,00	46,00
Altre Sup.non Residenziali:	33,00	33,00
Piani Monte:	1	2
Piani Valle:	3	3
Di cui Piani Seminterrati:	1	1
Di cui Piani Mansarda:	0	0
Strutture Verticali - finiture	Blocchicls	
Strutture Verticali - materiali	Latero-Cemen	
Strutture Orizzontali - materiali	Non Finito	
Infissi	Misto	Legno
Tipo Copertura	Mista	Falda Doppia
Manto Copertura	Misto	Coppi
Colore Pareti		
Tipologia:	Contigua	Contigua
Stato Conservaz. Complessivo	Sufficiente	
Dest. Uso Prevalente:	Residenza	
Dest. Uso PT. Monte:	Garage-Depos	
Dest. Uso PT. Valle:	Residenza	
Utilizzo	Abitato	
N. Alloggi:	1	2
N. Vani:	18	21
Altezza Vani	Adeguate	
N. Famiglie:	1	2
N. Abitanti:	4	6
Titolo:	Proprietà	
Proprietà:	Privata	
<b>Elementi Identitari Superstiti</b>		

COD_UE	A041204	Zona	A	CM	cm	SubZona	ghinio	Isolato	12	Unità Edilizia	4	
Mappali	Foglio Catastale			Età		> 1975						
Via	VIA PERDAFERRAS					n. c.	11	SPAZIO PUBBLICO				
Via	VIA MARCONI					n. c.	20					

<b>CLASSE E TIPO U.U</b>
<b>B3</b>
<b>MOD. INTERVENTO</b>
<b>COB</b>



**MODALITA' DI INTERVENTO-PRESCRIZIONI-VINCOLI**

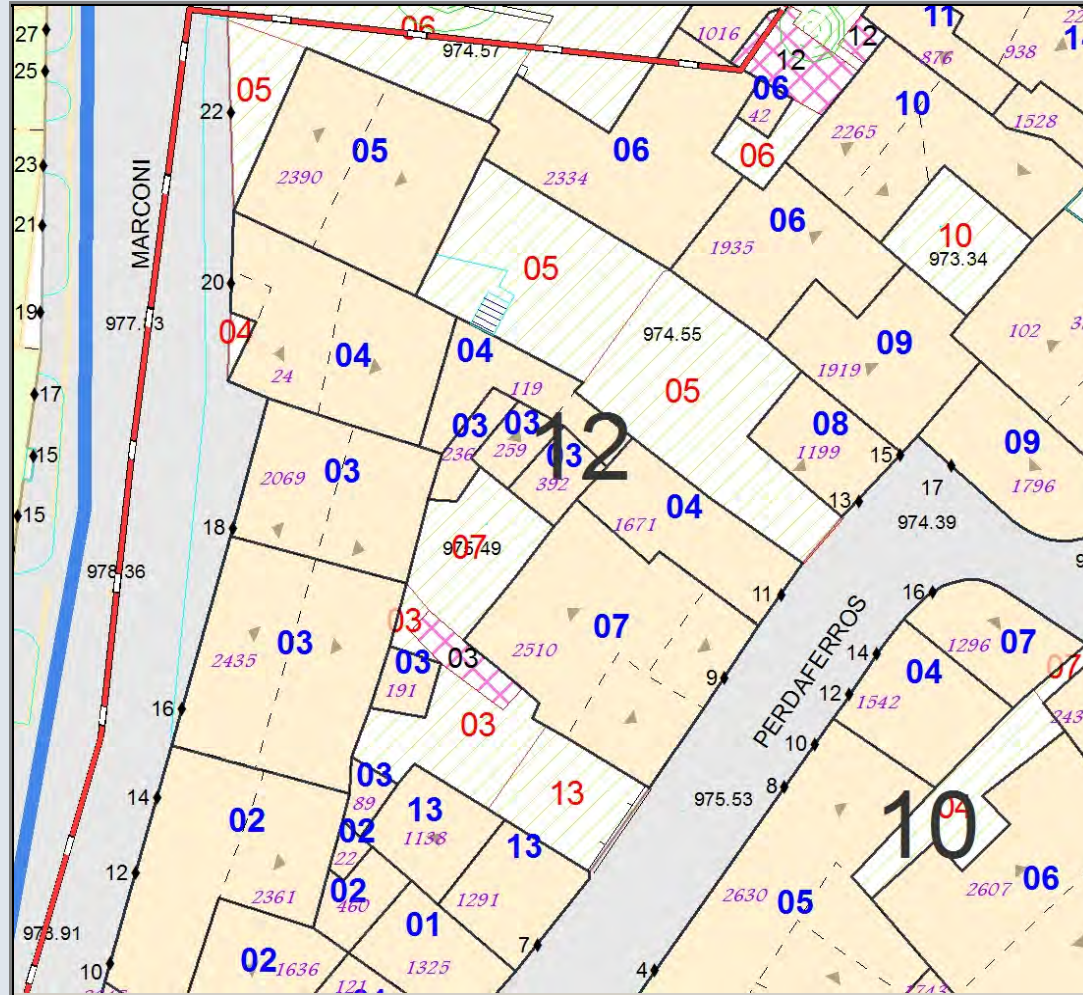
Completamento di tipo B. Costruzione piano primo sulla UV 1671 con incremento di altezza non maggiore di 2,50 m. E incremento di volume non maggiore di 115,00 mc. Copertura a falda unica con gronda sulla via Perdaferros e manto in coppi laterizi. Completamento intonaci e tinteggiature esterne.



A041205	Stato Attuale	Progetto
Superficie Coperta mq:	101,85	101,85
Pertinenza scoperta mq:	194,23	194,23
H1 Monte m:	6,10	6,1
H2 Valle m:	9,00	9
Superficie Totale mq:	296,08	296,08
Incremento Superficie mq:		0,00
Incremento Volume mc:		0,00
Volume Piano Terra mc:	305,54	305,54
Volume Totale mc:	733,29	733,29
Indice Fabbricazione mc/mq:	2,48	2,48
Indice Copertura mq/mq:	0,34	0,34
Sup. Residenziale:	204,54	204,54
Sup. Commerciale:	0,00	0,00
Sup. garage:	31,00	31,00
Altre Sup.non Residenziali:	70,00	70,00
Piani Monte:	2	2
Piani Valle:	3	3
Di cui Piani Seminterrati:	1	1
Di cui Piani Mansarda:	0	0
Strutture Verticali - finiture	Miste	
Strutture Verticali - materiali	Latero-Cemen	
Strutture Orizzontali - materiali	Non Finito	
Infissi	Legno	
Tipo Copertura	Falde	
Manto Copertura	Coppi	
Colore Pareti		
Tipologia:	Contigua	Contigua
Stato Conservaz. Complessivo	Sufficiente	
Dest. Uso Prevalente:	Residenza	
Dest. Uso PT. Monte:	Residenza	
Dest. Uso PT. Valle:	Garage-Depos	
Utilizzo	Abitato	
N. Alloggi:	1	1
N. Vani:	11	11
Altezza Vani	Adeguate	
N. Famiglie:	0	0
N. Abitanti:	0	0
Titolo:	Proprietà	
Proprietà:	Privata	
<b>Elementi Identitari Superstiti</b>		

COD_UE	A041205	Zona	A	CM	cm	SubZona	ghinio	Isolato	12	Unità Edilizia	5
Mappali	Foglio Catastale			Età		> 1975					
Via	VIA MARCONI				n. c.	22	SPAZIO PUBBLICO				

<b>CLASSE E TIPO U.U</b>
<b>B2b</b>
<b>MOD. INTERVENTO</b>
<b>COA</b>




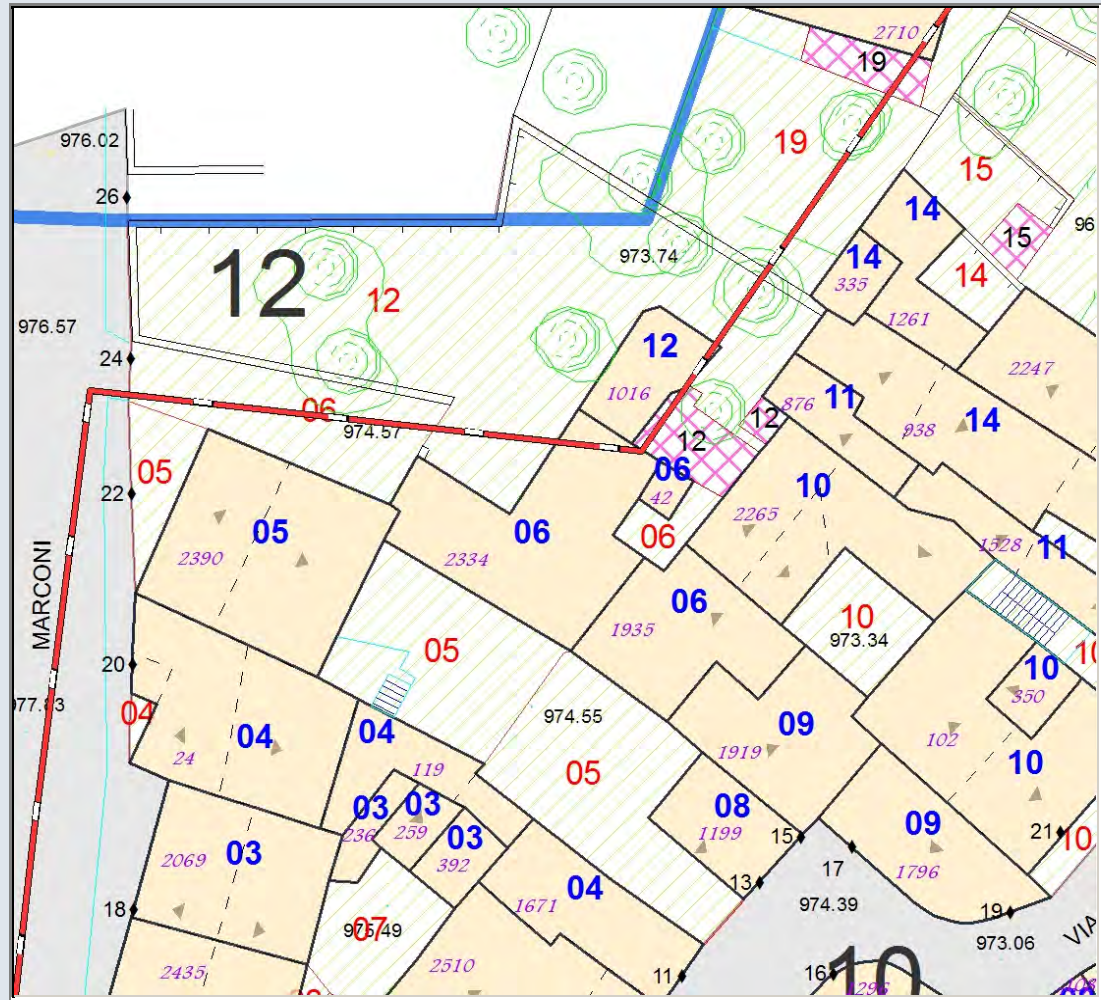
**MODALITA' DI INTERVENTO-PRESCRIZIONI-VINCOLI**  
 Completamento di tipo A. Completamento intonaco e tinteggiatura esterna.



A041206	Stato Attuale	Progetto
Superficie Coperta mq:	155,01	155,01
Pertinenza scoperta mq:	80,88	80,88
H1 Monte m:	3,00	6
H2 Valle m:	3,00	6
Superficie Totale mq:	235,89	235,89
Incremento Superficie mq:		0,00
Incremento Volume mc:		275,00
Volume Piano Terra mc:	465,03	465,03
Volume Totale mc:	586,39	861,39
Indice Fabbricazione mc/mq:	2,49	3,65
Indice Copertura mq/mq:	0,66	0,66
Sup. Residenziale:	0,00	92,00
Sup. Commerciale:	0,00	0,00
Sup. garage:	0,00	30,00
Altre Sup. non Residenziali:	155,01	125,01
Piani Monte:	1	2
Piani Valle:	1	2
Di cui Piani Seminterrati:	0	0
Di cui Piani Mansarda:	0	0
Strutture Verticali - finiture	Blocchicks	
Strutture Verticali - materiali	Latero-Cemen	
Strutture Orizzontali - materiali	Non Finito	
Infissi	Ferro	Legno
Tipo Copertura	Piana	Falda Doppia
Manto Copertura	Nessuno	Coppi
Colore Pareti		
Tipologia:	Contigua	Contigua
Stato Conservaz. Complessivo	Mediocre	
Dest. Uso Prevalente:	Deposito-Mag	
Dest. Uso PT. Monte:	Deposito-Mag	
Dest. Uso PT. Valle:	Deposito-Mag	
Utilizzo	Disabitato	
N. Alloggi:	0	1
N. Vani:	6	11
Altezza Vani	Inadeguata	
N. Famiglie:	0	1
N. Abitanti:	0	2
Titolo:	Proprietà	
Proprietà:	Privata	
<b>Elementi Identitari Superstiti</b>		

COD_UE	A041206	Zona	A	CM	cm	SubZona	ghinio	Isolato	12	Unità Edilizia	6
Mappali	Foglio Catastale		Età		1961-1975						
Via	VIA MARCONI			n. c.	24	SPAZIO PUBBLICO					

<b>CLASSE E TIPO U.U</b>
<b>B3</b>
<b>MOD. INTERVENTO</b>
<b>COB</b>



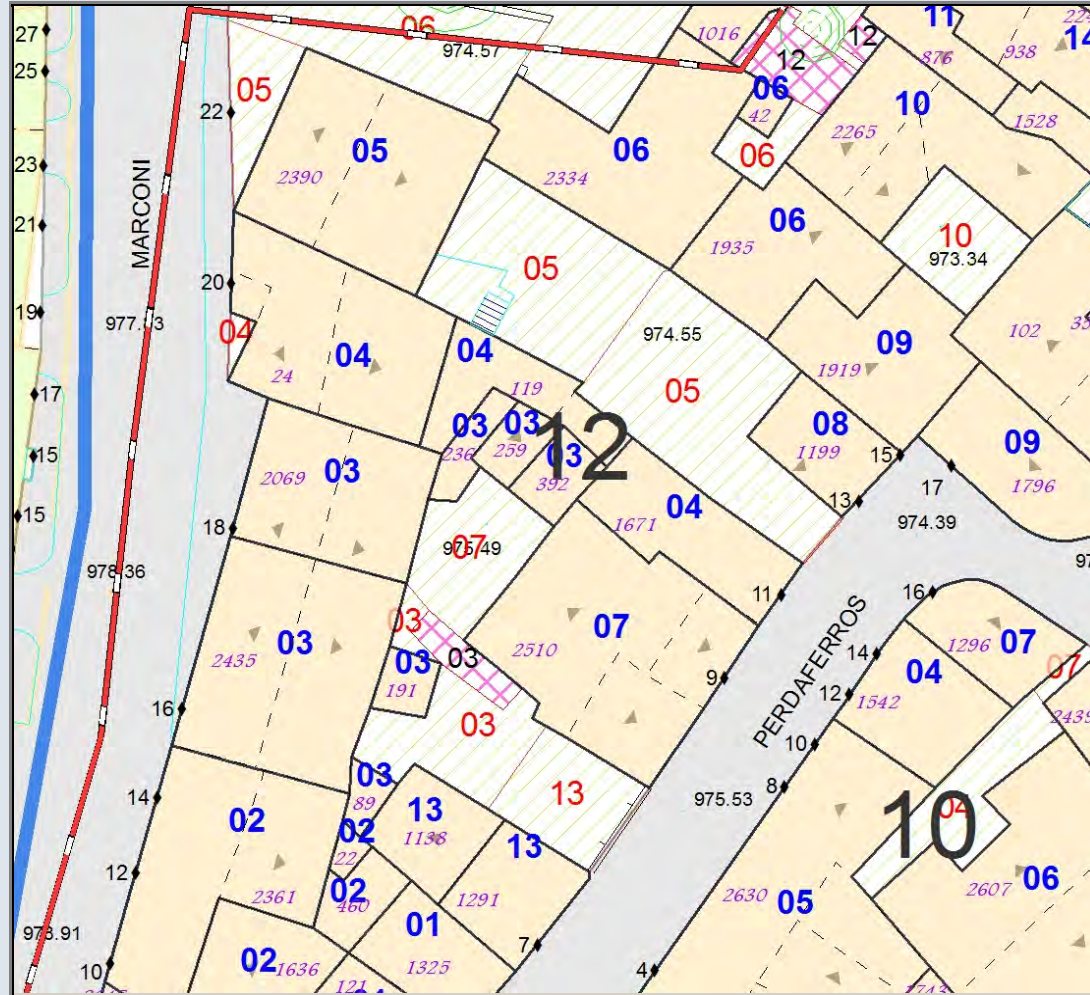
**MODALITA' DI INTERVENTO-PRESCRIZIONI-VINCOLI**  
 Completamento tipo B. Costruzione di piano primo sulla uv 2334 con incremento di altezza di gronda non maggiore di 3,00 m e di volume non maggiore di 275 mc. Copertura a falde e manto in coppi laterizi. Completamento intonaci e tinteggiature esterne.



A041207	Stato Attuale	Progetto
Superficie Coperta mq:	120,19	120,19
Pertinenza scoperta mq:	37,94	37,94
H1 Monte m:	6,05	6,05
H2 Valle m:	6,05	6,05
Superficie Totale mq:	158,13	158,13
Incremento Superficie mq:		0,00
Incremento Volume mc:		0,00
Volume Piano Terra mc:	324,50	360,56
Volume Totale mc:	727,13	727,13
Indice Fabbricazione mc/mq:	4,60	4,60
Indice Copertura mq/mq:	0,76	0,76
Sup. Residenziale:	348,56	348,56
Sup. Commerciale:	0,00	0,00
Sup. garage:	0,00	0,00
Altre Sup. non Residenziali:	12,00	12,00
Piani Monte:	3	3
Piani Valle:	3	3
Di cui Piani Seminterrati:	0	0
Di cui Piani Mansarda:	0	0
Strutture Verticali - finiture	Pietre	
Strutture Verticali - materiali	Legno	
Strutture Orizzontali - materiali	Intonaco	
Infissi	Legno	
Tipo Copertura	Falde	
Manto Copertura	Misto	
Colore Pareti		
Tipologia:	Corte	Corte
Stato Conservaz. Complessivo	Mediocre	
Dest. Uso Prevalente:	Residenza	
Dest. Uso PT. Monte:	Residenza	
Dest. Uso PT. Valle:	Residenza	
Utilizzo	Disabitato	
N. Alloggi:	1	1
N. Vani:	10	10
Altezza Vani	Adeguate	
N. Famiglie:	0	0
N. Abitanti:	0	0
Titolo:	Proprietà	
Proprietà:	Privata	
<b>Elementi Identitari Superstiti</b>	<b>I</b>	<b>I</b>

COD_UE	A041207	Zona	A	CM	cm	SubZona	ghinio	Isolato	12	Unità Edilizia	7
Mappali	Foglio Catastale			Età		< 1900					
Via	VIA PERDAFERRAS				n. c.	9	SPAZIO PUBBLICO				

<b>CLASSE E TIPO U.U</b>
<b>A2</b>
<b>MOD. INTERVENTO</b>
<b>RET</b>



Tre o più cellule con sviluppo in larghezza su tre o più livelli

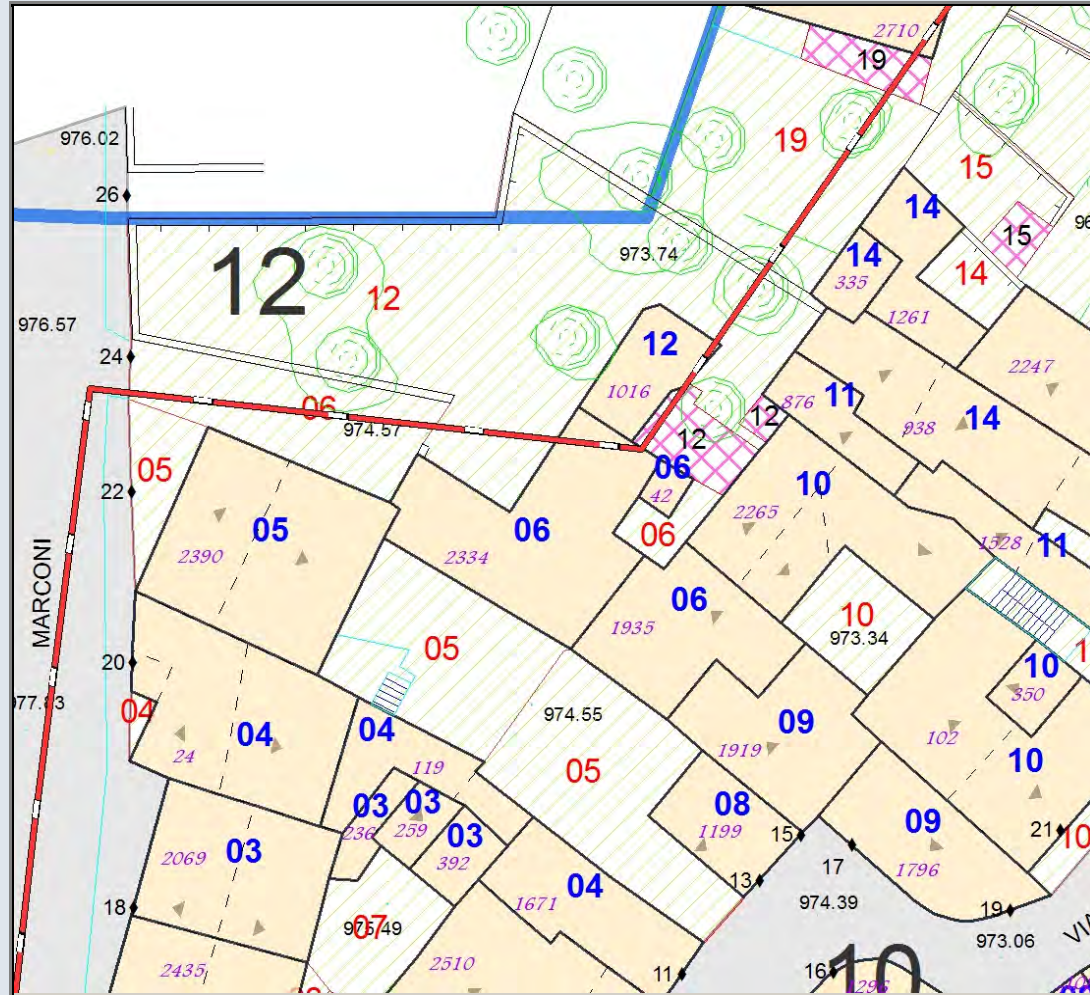
**MODALITA' DI INTERVENTO-PRESCRIZIONI-VINCOLI**  
 Restauro con vincolo tipologico. Sostituzione della copertura in eternit con manto in coppi laterizi.



A041208	Stato Attuale	Progetto
Superficie Coperta mq:	29,78	29,78
Pertinenza scoperta mq:	0,00	0,00
H1 Monte m:	3,25	3,25
H2 Valle m:	3,25	3,25
Superficie Totale mq:	29,78	29,78
Incremento Superficie mq:		0,00
Incremento Volume mc:		0,00
Volume Piano Terra mc:	96,77	89,33
Volume Totale mc:	96,77	96,77
Indice Fabbricazione mc/mq:	3,25	3,25
Indice Copertura mq/mq:	1,00	1,00
Sup. Residenziale:	0,00	0,00
Sup. Commerciale:	0,00	0,00
Sup. garage:	29,78	29,78
Altre Sup.non Residenziali:	0,00	0,00
Piani Monte:	1	1
Piani Valle:	1	1
Di cui Piani Seminterrati:	0	0
Di cui Piani Mansarda:	0	0
Strutture Verticali - finiture	Blocchicks	
Strutture Verticali - materiali	Latero-Cemen	
Strutture Orizzontali - materiali	Non Finito	
Infissi	Ferro	
Tipo Copertura	Falda Unica	
Manto Copertura	Eternit	
Colore Pareti		
Tipologia:	Contigua	Contigua
Stato Conservaz. Complessivo	Mediocre	
Dest. Uso Prevalente:	Garage	
Dest. Uso PT. Monte:	Garage	
Dest. Uso PT. Valle:	Garage	
Utilizzo	Abitato	
N. Alloggi:	0	0
N. Vani:	1	1
Altezza Vani	Adeguate	
N. Famiglie:	0	0
N. Abitanti:	0	0
Titolo:	Proprietà	
Proprietà:	Privata	
<b>Elementi Identitari Superstiti</b>		

COD_UE	A041208	Zona	A	CM	cm	SubZona	ghinio	Isolato	12	Unità Edilizia	8
Mappali	Foglio Catastale		Età		> 1975						
Via	VIA PERDAFERRAS		n. c.	13	SPAZIO PUBBLICO						

<b>CLASSE E TIPO U.U</b>
<b>B2b</b>
<b>MOD. INTERVENTO</b>
<b>COA</b>


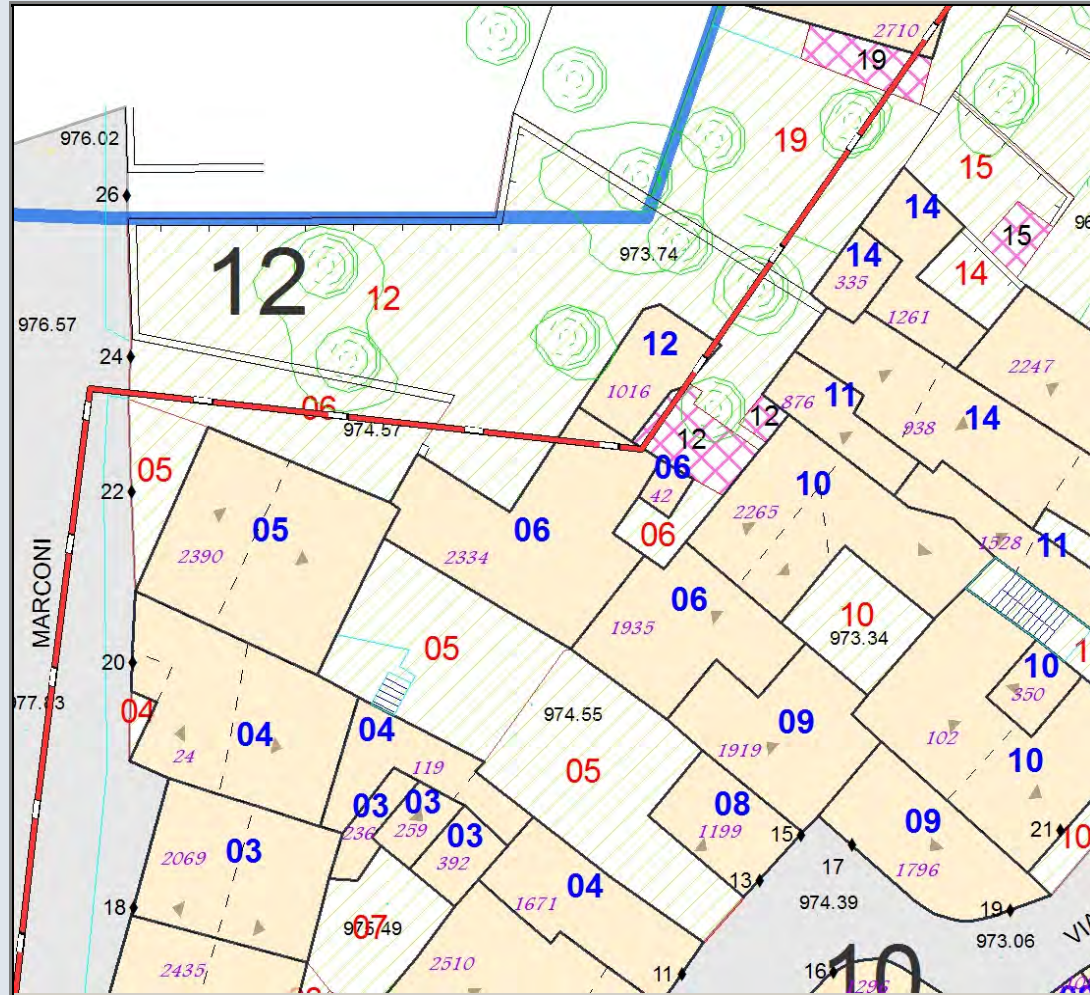


**MODALITA' DI INTERVENTO-PRESCRIZIONI-VINCOLI**  
 Completamento tipo A. Costruzione sottotetto con incremento di altezza di gronda non maggiore di 40 cm. Copertura a falda unica con gronda sulla via perdaferros e sostituzione del manto in eternit con manto in coppi laterizi. Completamento intonaci e tinte esterne.

A041209	Stato Attuale	Progetto
Superficie Coperta mq:	109,98	109,98
Pertinenza scoperta mq:	0,00	0,00
H1 Monte m:	8,45	8,45
H2 Valle m:	8,45	8,45
Superficie Totale mq:	109,98	109,98
Incremento Superficie mq:		0,00
Incremento Volume mc:		0,00
Volume Piano Terra mc:	329,94	329,94
Volume Totale mc:	1 049,88	1 049,88
Indice Fabbricazione mc/mq:	9,55	9,55
Indice Copertura mq/mq:	1,00	1,00
Sup. Residenziale:	317,94	317,94
Sup. Commerciale:	0,00	0,00
Sup. garage:	0,00	0,00
Altre Sup.non Residenziali:	12,00	12,00
Piani Monte:	3	3
Piani Valle:	3	3
Di cui Piani Seminterrati:	0	0
Di cui Piani Mansarda:	0	0
Strutture Verticali - finiture	Blocchicls	
Strutture Verticali - materiali	Latero-Cemen	
Strutture Orizzontali - materiali	Intonaco	
Infissi	Legno	
Tipo Copertura	Falde	
Manto Copertura	Coppi	
Colore Pareti		
Tipologia:	Contigua	Contigua
Stato Conservaz. Complessivo	Sufficiente	
Dest. Uso Prevalente:	Residenza	
Dest. Uso PT. Monte:	Residenza	
Dest. Uso PT. Valle:	Residenza	
Utilizzo	Abitato	
N. Alloggi:	1	1
N. Vani:	13	13
Altezza Vani	Adeguate	
N. Famiglie:	2	2
N. Abitanti:	6	6
Titolo:	Proprietà	
Proprietà:	Privata	
<b>Elementi Identitari Superstiti</b>		

COD_UE	A041209	Zona	A	CM	cm	SubZona	ghinio	Isolato	12	Unità Edilizia	9
Mappali	Foglio Catastale		Età		> 1975						
Via	VIA PERDAFERRAS			n. c.	17-19		SPAZIO PUBBLICO				

<b>CLASSE E TIPO U.U</b>
<b>B2b</b>
<b>MOD. INTERVENTO</b>
<b>COA</b>



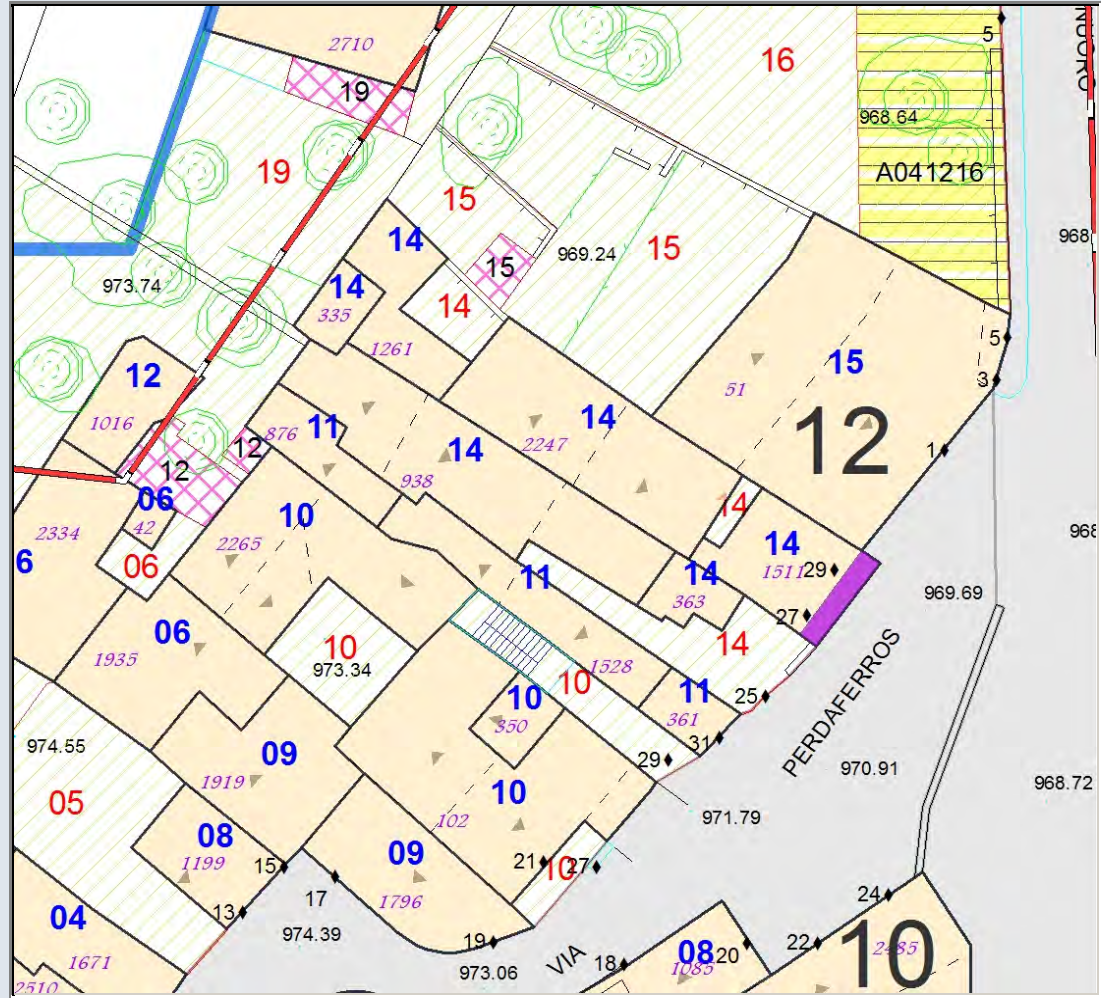
**MODALITA' DI INTERVENTO-PRESCRIZIONI-VINCOLI**  
 Completamento di tipo A. Realizzazione tinteggiatura della facciata.



A041210	Stato Attuale	Progetto
Superficie Coperta mq:	206,52	206,52
Pertinenza scoperta mq:	73,02	73,02
H1 Monte m:	11,20	11,2
H2 Valle m:	11,20	11,2
Superficie Totale mq:	279,54	279,54
Incremento Superficie mq:		0,00
Incremento Volume mc:		0,00
Volume Piano Terra mc:	619,55	619,55
Volume Totale mc:	1 709,70	1 709,70
Indice Fabbricazione mc/mq:	6,12	6,12
Indice Copertura mq/mq:	0,74	0,74
Sup. Residenziale:	454,07	454,07
Sup. Commerciale:	0,00	0,00
Sup. garage:	20,00	20,00
Altre Sup.non Residenziali:	186,00	186,00
Piani Monte:	4	4
Piani Valle:	4	4
Di cui Piani Seminterrati:	1	1
Di cui Piani Mansarda:	0	0
Strutture Verticali - finiture	Blocchicls	
Strutture Verticali - materiali	Latero-Cemen	
Strutture Orizzontali - materiali	Tinteggiatura	
Infissi	Legno	
Tipo Copertura	Falde	
Manto Copertura	Coppi	
Colore Pareti		
Tipologia:	Contigua	Contigua
Stato Conservaz. Complessivo	Sufficiente	
Dest. Uso Prevalente:	Residenza	
Dest. Uso PT. Monte:	Garage-Depos	
Dest. Uso PT. Valle:	Garage-Depos	
Utilizzo	Disabitato	
N. Alloggi:	2	2
N. Vani:	25	25
Altezza Vani	Adeguate	
N. Famiglie:	0	0
N. Abitanti:	0	0
Titolo:	Proprietà	
Proprietà:	Privata	
<b>Elementi Identitari Superstiti</b>		

COD_UE	A041210	Zona	A	CM	cm	SubZona	ghinio	Isolato	12	Unità Edilizia	10
Mappali	Foglio Catastale			Età		> 1975					
Via	VIA PERDAFERRAS			n. c.		27		SPAZIO PUBBLICO			

<b>CLASSE E TIPO U.U</b>
<b>B2a</b>
<b>MOD. INTERVENTO</b>
<b>COA</b>

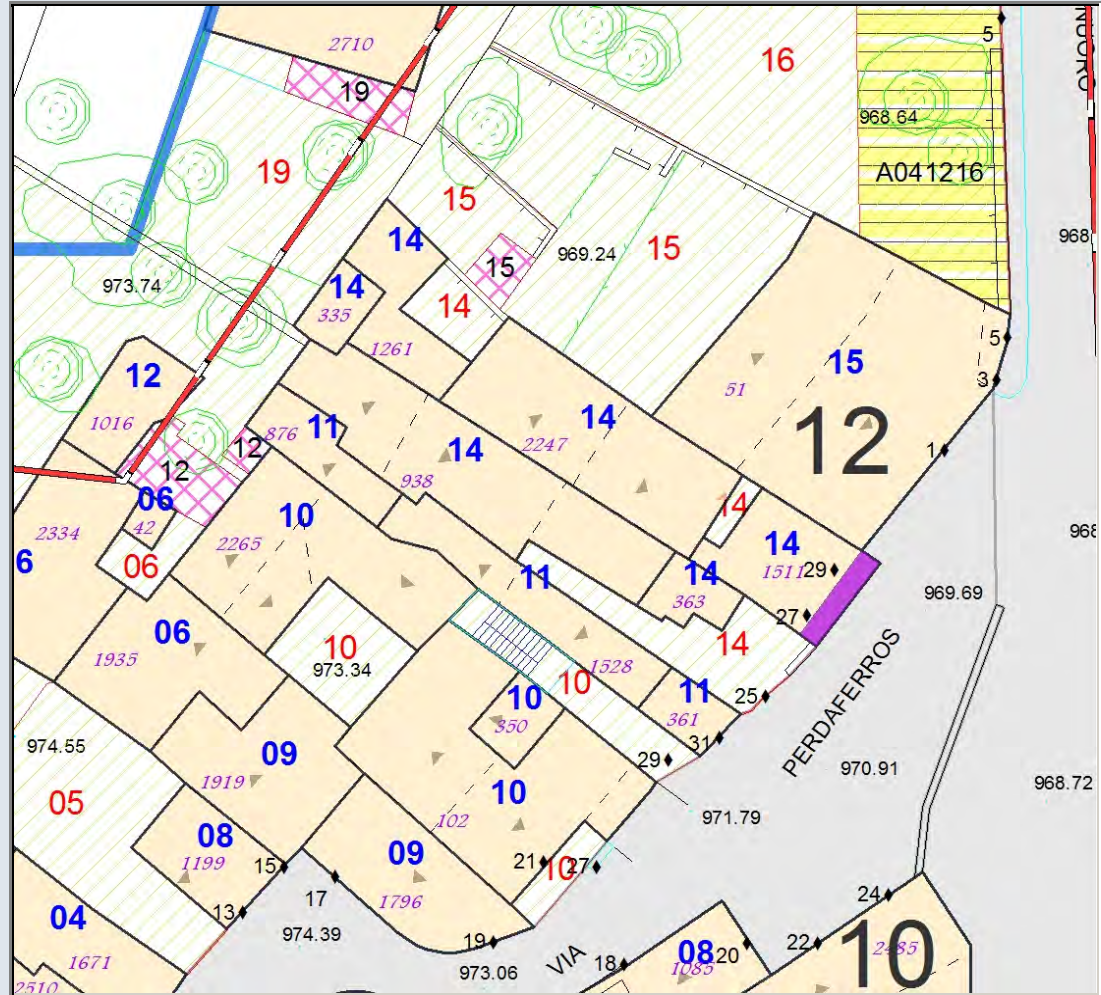


**MODALITA' DI INTERVENTO-PRESCRIZIONI-VINCOLI**  
 Completamento tipo A.

A041211	Stato Attuale	Progetto
Superficie Coperta mq:	75,79	75,79
Pertinenza scoperta mq:	0,00	0,00
H1 Monte m:	8,15	8,15
H2 Valle m:	8,15	8,15
Superficie Totale mq:	75,79	75,79
Incremento Superficie mq:		0,00
Incremento Volume mc:		0,00
Volume Piano Terra mc:	303,15	227,37
Volume Totale mc:	590,46	590,46
Indice Fabbricazione mc/mq:	7,79	7,79
Indice Copertura mq/mq:	1,00	1,00
Sup. Residenziale:	200,37	200,37
Sup. Commerciale:	0,00	0,00
Sup. garage:	15,00	15,00
Altre Sup.non Residenziali:	12,00	12,00
Piani Monte:	3	3
Piani Valle:	3	3
Di cui Piani Seminterrati:	0	0
Di cui Piani Mansarda:	0	0
Strutture Verticali - finiture	Blocchicls	
Strutture Verticali - materiali	Latero-Cemen	
Strutture Orizzontali - materiali	Non Finito	
Infissi	Misto	
Tipo Copertura	Falde	
Manto Copertura	Eternit	
Colore Pareti		
Tipologia:	Contigua	Contigua
Stato Conservaz. Complessivo	Mediocre	
Dest. Uso Prevalente:	Residenza	
Dest. Uso PT. Monte:	Residenza	
Dest. Uso PT. Valle:	Residenza	
Utilizzo	Abitato	
N. Alloggi:	1	1
N. Vani:	13	13
Altezza Vani	Adeguate	
N. Famiglie:	1	1
N. Abitanti:	1	1
Titolo:	Proprietà	
Proprietà:	Privata	
<b>Elementi Identitari Superstiti</b>		

COD_UE	A041211	Zona	A	CM	cm	SubZona	ghinio	Isolato	12	Unità Edilizia	11
Mappali	Foglio Catastale		Età		1961-1975						
Via	VIA PERDAFERRAS			n. c.	31	SPAZIO PUBBLICO					

<b>CLASSE E TIPO U.U</b>
<b>B2b</b>
<b>MOD. INTERVENTO</b>
<b>COA</b>



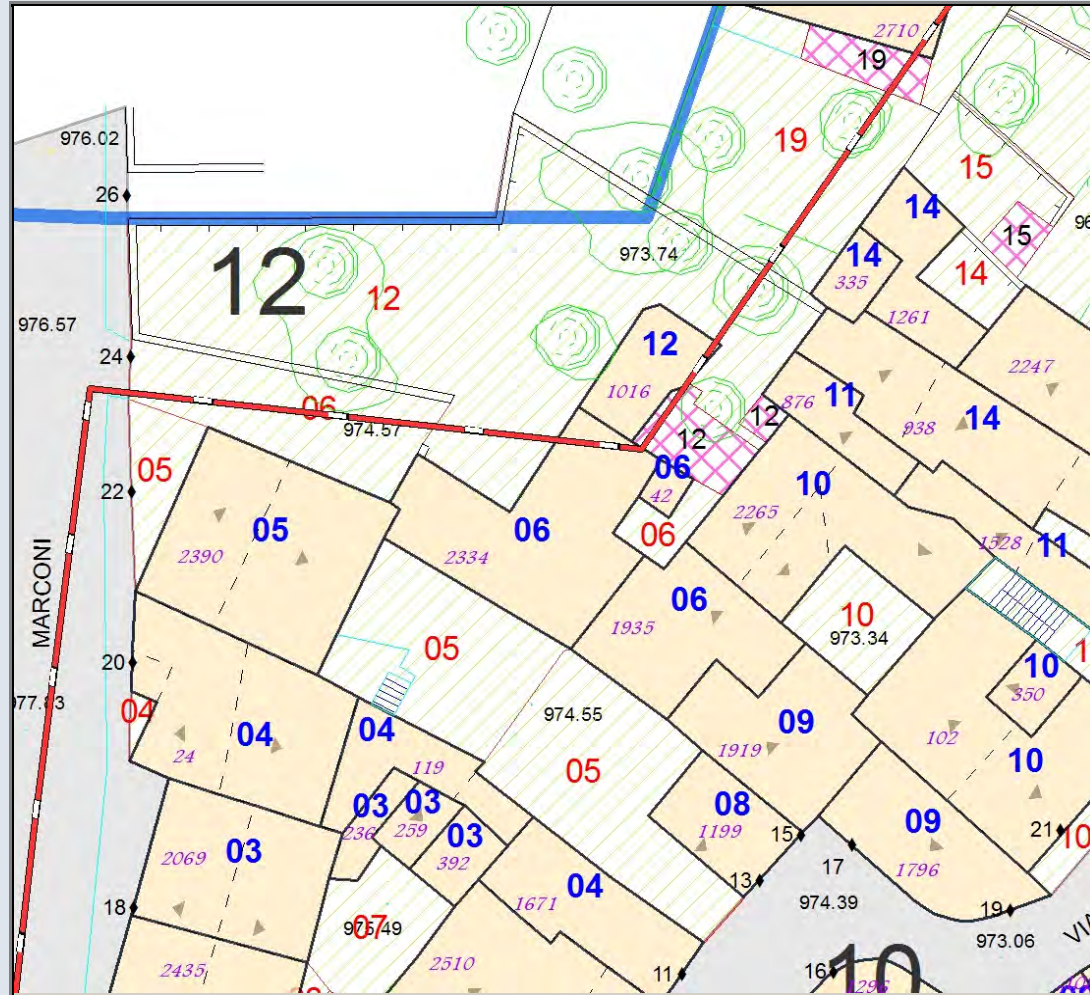
**MODALITA' DI INTERVENTO-PRESCRIZIONI-VINCOLI**  
 Completamento tipo A. Realizzazione intonaco e tinteggiatura della facciata.



A041212	Stato Attuale	Progetto
Superficie Coperta mq:	47,81	47,81
Pertinenza scoperta mq:	335,20	335,20
H1 Monte m:	2,20	2,2
H2 Valle m:	2,20	2,2
Superficie Totale mq:	383,01	383,01
Incremento Superficie mq:		0,00
Incremento Volume mc:		0,00
Volume Piano Terra mc:	56,29	76,75
Volume Totale mc:	56,16	56,16
Indice Fabbricazione mc/mq:	0,15	0,15
Indice Copertura mq/mq:	0,12	0,12
Sup. Residenziale:	0,00	0,00
Sup. Commerciale:	0,00	0,00
Sup. garage:	0,00	0,00
Altre Sup.non Residenziali:	25,58	25,58
Piani Monte:	1	1
Piani Valle:	1	1
Di cui Piani Seminterrati:	0	0
Di cui Piani Mansarda:	0	0
Strutture Verticali - finiture	Blocchicls	
Strutture Verticali - materiali	Latero-Cemen	
Strutture Orizzontali - materiali	Non Finito	
Infissi	Misto	
Tipo Copertura	Piana	
Manto Copertura	Nessuno	
Colore Pareti		
Tipologia:	Contigua	Contigua
Stato Conservaz. Complessivo	Mediocre	
Dest. Uso Prevalente:	Deposito-Mag	
Dest. Uso PT. Monte:	Deposito-Mag	
Dest. Uso PT. Valle:	Deposito-Mag	
Utilizzo	Disabitato	
N. Alloggi:	0	0
N. Vani:	1	1
Altezza Vani	Adeguate	
N. Famiglie:	0	0
N. Abitanti:	0	0
Titolo:	Proprietà	
Proprietà:	Privata	
<b>Elementi Identitari Superstiti</b>		

COD_UE	A041212	Zona	A	CM	cm	SubZona	ghinio	Isolato	12	Unità Edilizia	12
Mappali	Foglio Catastale			Età		1961-1975					
Via	VIA MARCONI			n. c.	24b		SPAZIO PUBBLICO				

<b>CLASSE E TIPO U.U</b>
<b>B2b</b>
<b>MOD. INTERVENTO</b>
<b>COA</b>

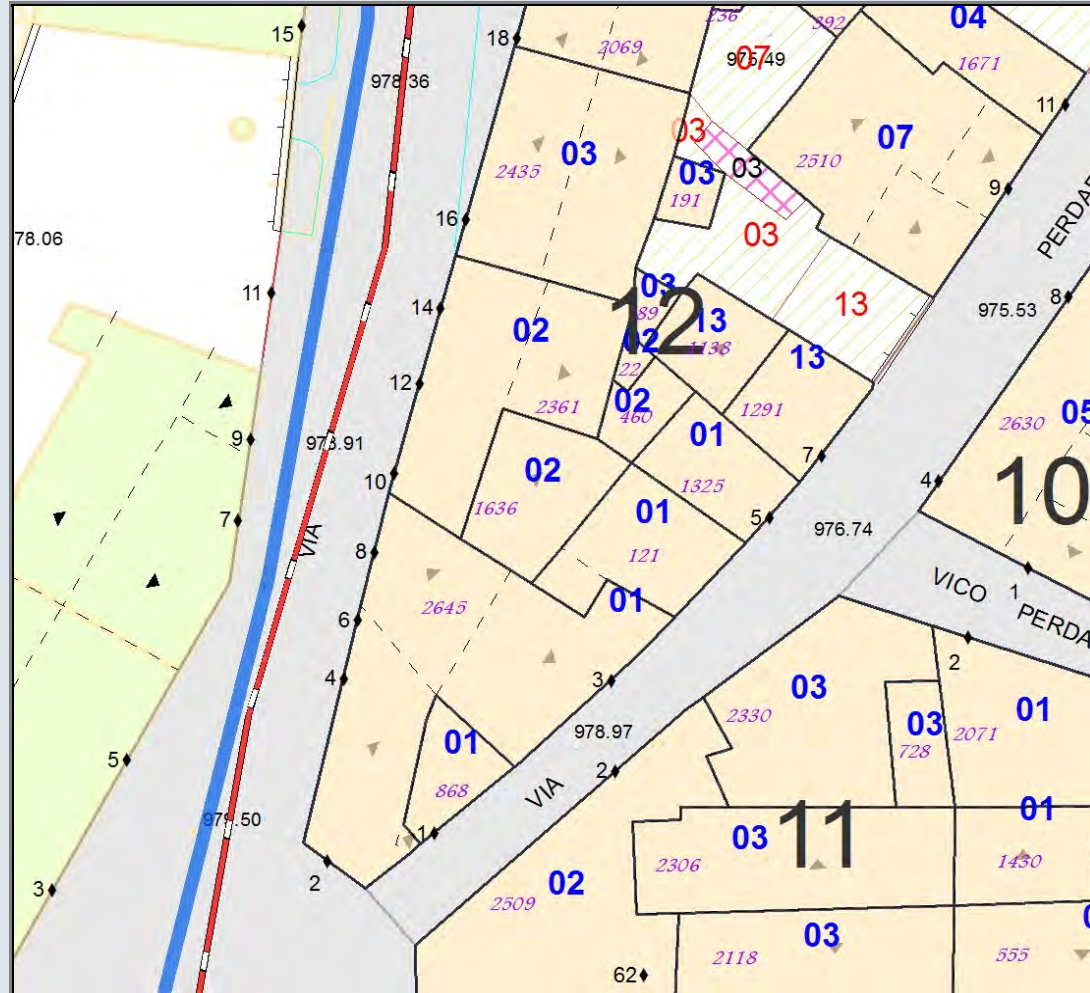


**MODALITA' DI INTERVENTO-PRESCRIZIONI-VINCOLI**  
 Completamento tipo A. Costruzione del sottotetto con incremento di altezza di gronda non maggiore di 40 cm. Copertura a falda unica con gronda sul cortile, manto di copertura in coppi laterizi.

A041213	Stato Attuale	Progetto
Superficie Coperta mq:	60,69	60,69
Pertinenza scoperta mq:	33,27	33,27
H1 Monte m:	6,50	6,5
H2 Valle m:	3,95	3,95
Superficie Totale mq:	93,96	93,96
Incremento Superficie mq:		0,00
Incremento Volume mc:		0,00
Volume Piano Terra mc:	239,72	182,06
Volume Totale mc:	328,29	328,29
Indice Fabbricazione mc/mq:	3,49	3,49
Indice Copertura mq/mq:	0,65	0,65
Sup. Residenziale:	28,00	28,00
Sup. Commerciale:	0,00	0,00
Sup. garage:	0,00	0,00
Altre Sup.non Residenziali:	60,69	60,69
Piani Monte:	2	2
Piani Valle:	1	1
Di cui Piani Seminterrati:	0	0
Di cui Piani Mansarda:	0	0
Strutture Verticali - finiture	Miste	
Strutture Verticali - materiali	Latero-Cemen	
Strutture Orizzontali - materiali	Tinteggiatura	
Infissi	Misto	
Tipo Copertura	Mista	
Manto Copertura	Misto	
Colore Pareti		
Tipologia:	Contigua	Contigua
Stato Conservaz.Complexivo	Buono	
Dest. Uso Prevalente:	Residenza	
Dest. Uso PT. Monte:	Garage-Depos	
Dest. Uso PT. Valle:	Garage-Depos	
Utilizzo	Abitato	
N. Alloggi:	1	1
N. Vani:	5	5
Altezza Vani	Adeguate	
N. Famiglie:	0	0
N. Abitanti:	0	0
Titolo:	Proprietà	
Proprietà:	Privata	
<b>Elementi Identitari Superstiti</b>		

COD_UE	A041213	Zona	A	CM	cm	SubZona	ghinio	Isolato	12	Unità Edilizia	13
Mappali	Foglio Catastale			Età		1951 - 1960					
Via	VIA PERDAFERRAS			n. c.		7		SPAZIO PUBBLICO			

<b>CLASSE E TIPO U.U</b>
<b>B2a</b>
<b>MOD. INTERVENTO</b>
<b>COA</b>





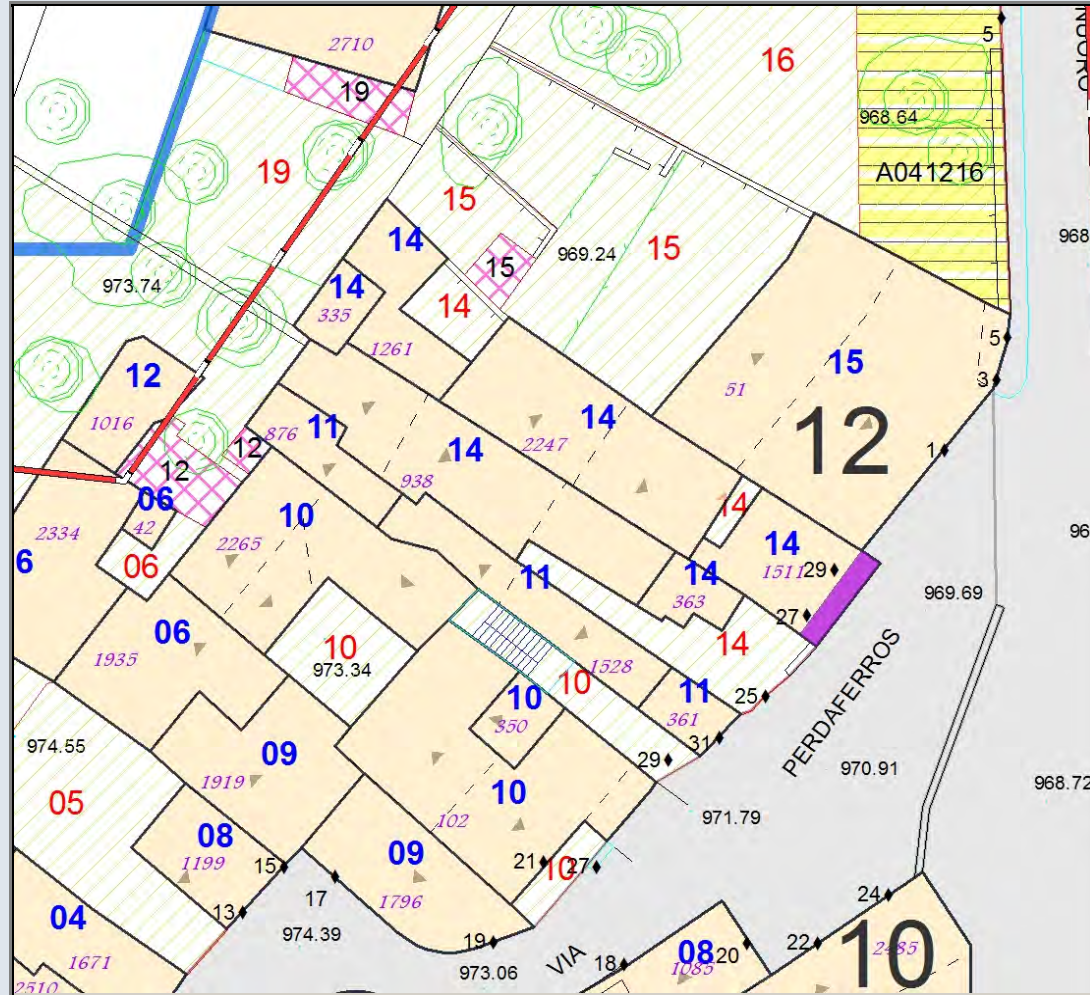
**MODALITA' DI INTERVENTO-PRESCRIZIONI-VINCOLI**  
 Completamento tipo A.



A041214	Stato Attuale	Progetto
Superficie Coperta mq:	269,10	250,00
Pertinenza scoperta mq:	60,02	79,12
H1 Monte m:	9,25	8,5
H2 Valle m:	3,00	8,5
Superficie Totale mq:	329,13	329,13
Incremento Superficie mq:		-19,10
Incremento Volume mc:		770,00
Volume Piano Terra mc:	0,00	750,01
Volume Totale mc:	1 365,66	2 135,66
Indice Fabbricazione mc/mq:	4,15	6,49
Indice Copertura mq/mq:	0,82	0,76
Sup. Residenziale:	158,20	500,00
Sup. Commerciale:	0,00	0,00
Sup. garage:	0,00	50,00
Altre Sup.non Residenziali:	190,00	200,00
Piani Monte:	2	3
Piani Valle:	2	3
Di cui Piani Seminterrati:	0	0
Di cui Piani Mansarda:	0	0
Strutture Verticali - finiture	Miste	
Strutture Verticali - materiali	Misto	
Strutture Orizzontali - materiali	Misto	
Infissi	Misto	Legno
Tipo Copertura	Mista	Falda Doppia
Manto Copertura	Misto	Coppi
Colore Pareti		
Tipologia:	Contigua	Corte
Stato Conservaz. Complessivo	Scarso	
Dest. Uso Prevalente:	Residenza	
Dest. Uso PT. Monte:	Deposito-Mag	
Dest. Uso PT. Valle:	Deposito-Mag	
Utilizzo	Disabitato	
N. Alloggi:	2	2
N. Vani:	12	28
Altezza Vani	Adeguate	
N. Famiglie:	0	2
N. Abitanti:	0	6
Titolo:	Proprietà	
Proprietà:	Privata	
<b>Elementi Identitari Superstiti</b>		

COD_UE	A041214	Zona	A	CM	cm	SubZona	ghinio	Isolato	12	Unità Edilizia	14
Mappali	Foglio Catastale			Età		1951 - 1960					
Via	VIA PERDAFERRAS			n. c.		25-29		SPAZIO PUBBLICO			

<b>CLASSE E TIPO U.U</b>
<b>B5</b>
<b>MOD. INTERVENTO</b>
<b>SOS</b>



**MODALITA' DI INTERVENTO-PRESCRIZIONI-VINCOLI**


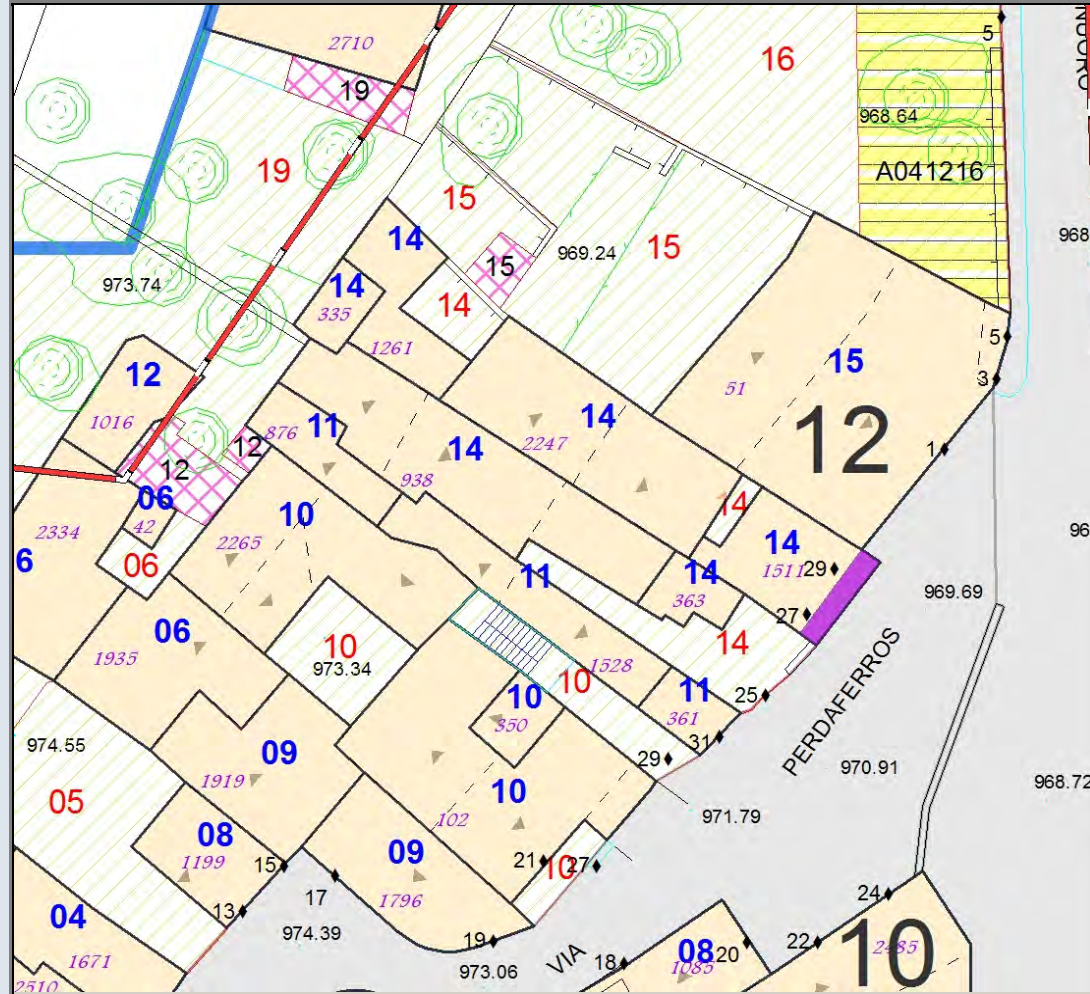
Sosstituzione edilizia. Allineamento su via Perdaferros dalla UE A041215 allo spigolo della ue A041211 con la cessione di 9,00 mq. Superficie coperta non maggiore di 250,00 mq, con la previsione di una pertinenza, cortile di ingresso confinante con via perdaferros di almeno 60,00 mq. Costruzione di un fabbricato in aderenza alle UE A041215 e A041211, composto da piano terra, primo e secondo con altezza di gronda non maggiore di 8,50 m sul cortile, volume complessivo non maggiore di 2135,00 mc. Copertura a falde e manto in coppi laterizi.



A041215	Stato Attuale	Progetto
Superficie Coperta mq:	186,19	186,19
Pertinenza scoperta mq:	214,80	214,80
H1 Monte m:	8,95	8,95
H2 Valle m:	8,95	8,95
Superficie Totale mq:	400,99	400,99
Incremento Superficie mq:		0,00
Incremento Volume mc:		0,00
Volume Piano Terra mc:	536,40	536,40
Volume Totale mc:	1 600,25	1 600,25
Indice Fabbricazione mc/mq:	3,99	3,99
Indice Copertura mq/mq:	0,46	0,46
Sup. Residenziale:	357,60	357,60
Sup. Commerciale:	0,00	0,00
Sup. garage:	78,00	78,00
Altre Sup.non Residenziali:	100,80	100,80
Piani Monte:	3	3
Piani Valle:	3	3
Di cui Piani Seminterrati:	0	0
Di cui Piani Mansarda:	0	0
Strutture Verticali - finiture	Blocchicls	
Strutture Verticali - materiali	Latero-Cemen	
Strutture Orizzontali - materiali	Tinteggiatura	
Infissi	Misto	
Tipo Copertura	Falde	
Manto Copertura	Coppi	
Colore Pareti		
Tipologia:	Contigua	Contigua
Stato Conservaz. Complessivo	Buono	
Dest. Uso Prevalente:	Residenza	
Dest. Uso PT. Monte:	Deposito-Mag	
Dest. Uso PT. Valle:	Deposito-Mag	
Utilizzo	Disabitato	
N. Alloggi:	2	2
N. Vani:	19	19
Altezza Vani	Adeguate	
N. Famiglie:	0	0
N. Abitanti:	0	0
Titolo:	Proprietà	
Proprietà:	Privata	
<b>Elementi Identitari Superstiti</b>		

COD_UE	A041215	Zona	A	CM	cm	SubZona	ghinio	Isolato	12	Unità Edilizia	15
Mappali	Foglio Catastale			Età		> 1975					
Via	VIA PERDAFERRAS			n. c.		5-7		SPAZIO PUBBLICO			

<b>CLASSE E TIPO U.U</b>
<b>B2b</b>
<b>MOD. INTERVENTO</b>
<b>COA</b>



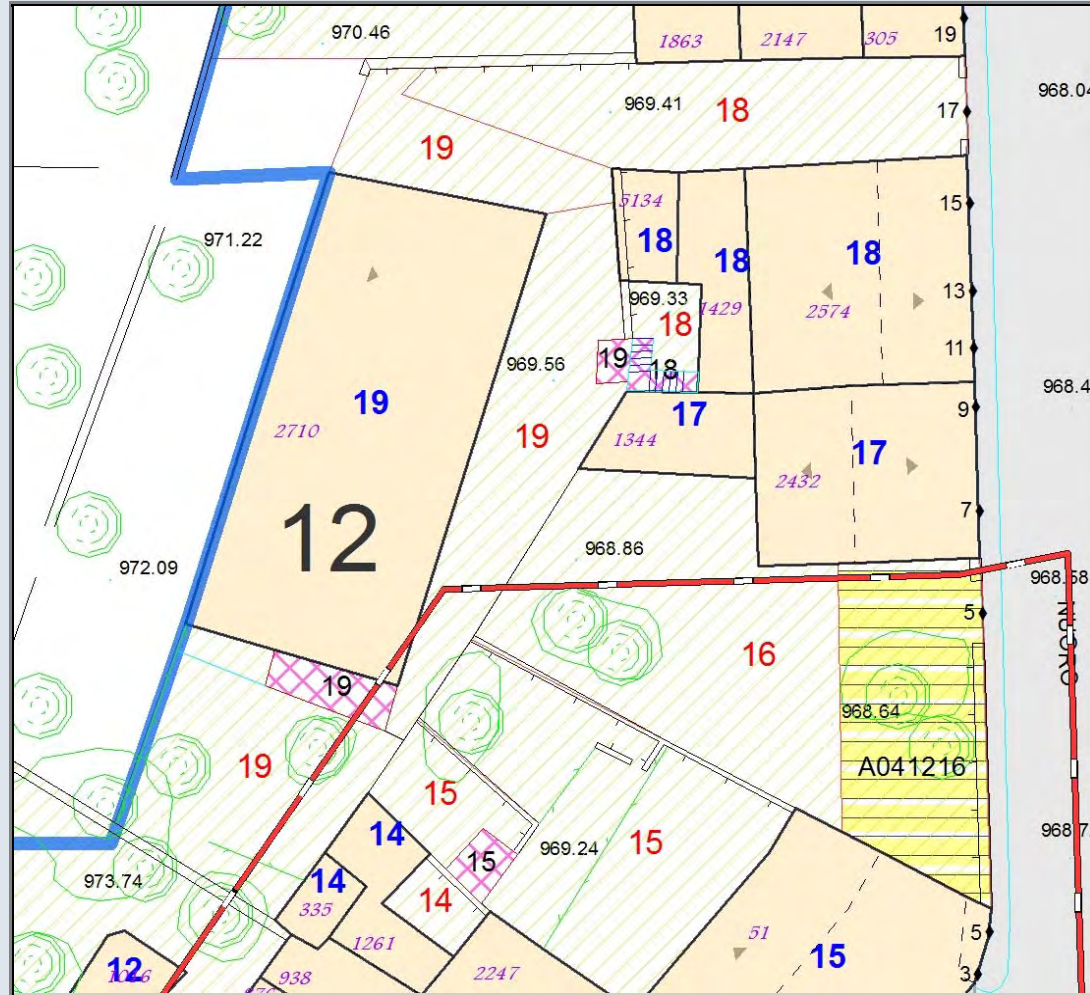

**MODALITA' DI INTERVENTO-PRESCRIZIONI-VINCOLI**  
 Completamento di tipo A. Completamento intonaci, tinteggiatura.



A041216	Stato Attuale	Progetto
Superficie Coperta mq:	0,00	120,00
Pertinenza scoperta mq:	341,28	221,28
H1 Monte m:	0,00	8,5
H2 Valle m:	0,00	8,5
Superficie Totale mq:	341,28	341,28
Incremento Superficie mq:		120,00
Incremento Volume mc:		1 020,00
Volume Piano Terra mc:	0,00	360,00
Volume Totale mc:	0,00	1 020,00
Indice Fabbricazione mc/mq:	0,00	2,99
Indice Copertura mq/mq:	0,00	0,35
Sup. Residenziale:		280,00
Sup. Commerciale:	0,00	0,00
Sup. garage:	0,00	40,00
Altre Sup.non Residenziali:	0,00	40,00
Piani Monte:		3
Piani Valle:		3
Di cui Piani Seminterrati:		
Di cui Piani Mansarda:		
Strutture Verticali - finiture		
Strutture Verticali - materiali		
Strutture Orizzontali - materiali		
Infissi		Legno
Tipo Copertura		Falda Doppia
Manto Copertura		Coppi
Colore Pareti		
Tipologia:		Corte
Stato Conservaz. Complessivo	Non Rilevato	
Dest. Uso Prevalente:	Non rilavata	
Dest. Uso PT. Monte:	Non rilavata	
Dest. Uso PT. Valle:	Non rilavata	
Utilizzo	NC	
N. Alloggi:	0	2
N. Vani:	0	16
Altezza Vani	Non Rilevata	
N. Famiglie:	0	2
N. Abitanti:	0	5
Titolo:	Proprietà	
Proprietà:	Privata	
<b>Elementi Identitari Superstiti</b>		

COD_UE	A041216	Zona	A	CM	cm	SubZona	ghinio	Isolato	12	Unità Edilizia	16
Mappali	Foglio Catastale		Età								
Via	VIA NUORO		n. c.	5	SPAZIO PUBBLICO						

<b>CLASSE E TIPO U.U</b>
<b>C1</b>
<b>MOD. INTERVENTO</b>
<b>NCO</b>



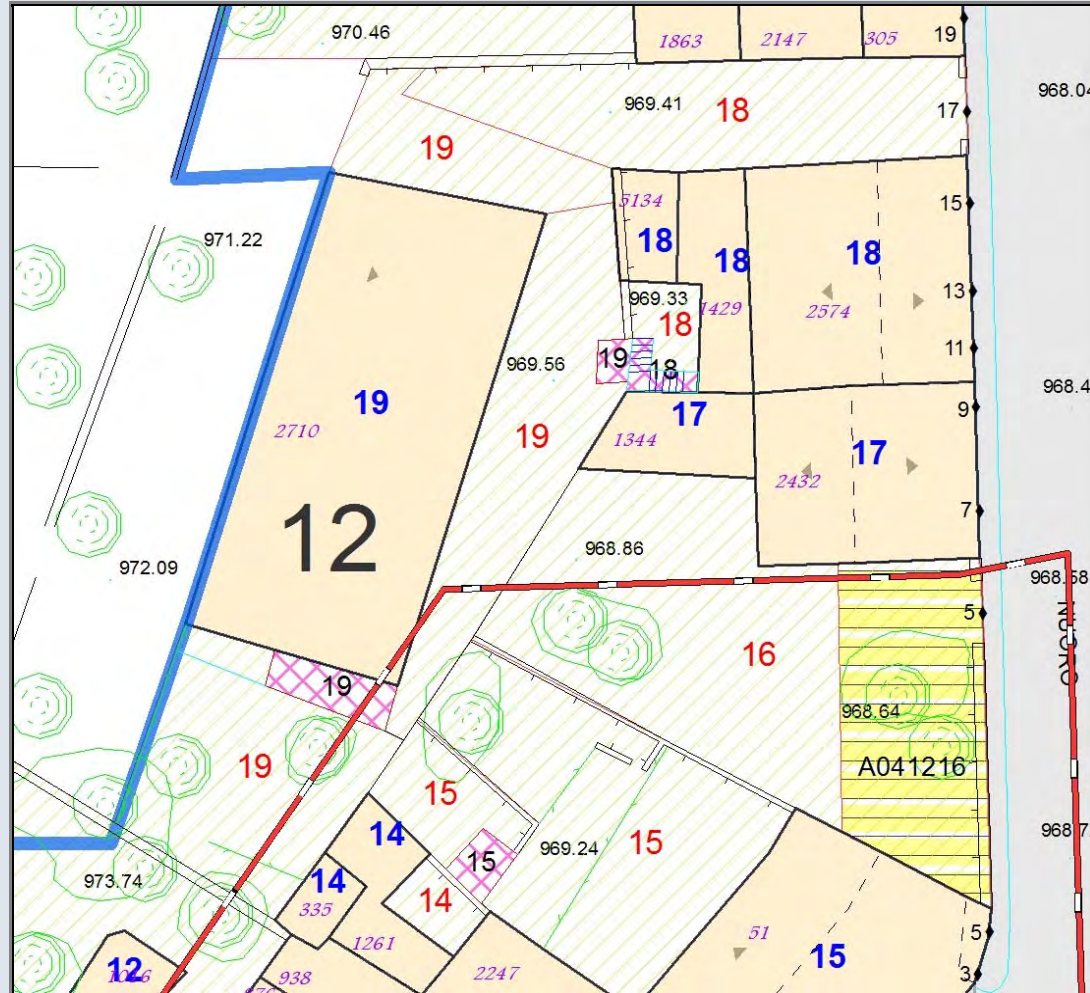
**MODALITA' DI INTERVENTO-PRESCRIZIONI-VINCOLI**

Nuova costruzione . Costruzione di un fabbricato composto da piano terra, primo e secondo. Superficie coperta non maggiore di 120,00 mq e volume complessivo non maggiore di 1020,00 mc. Altezza massima sulla via Nuoro non maggiore di 8,50 m. Costruzione in aderenza alla UE A041217. Copertura a falda doppia con gronda su via Nuoro e cortile interno. Manto in coppi laterizi.

A041217	Stato Attuale	Progetto
Superficie Coperta mq:	140,25	140,25
Pertinenza scoperta mq:	0,00	0,00
H1 Monte m:	8,55	8,55
H2 Valle m:	8,55	8,55
Superficie Totale mq:	140,25	140,25
Incremento Superficie mq:		0,00
Incremento Volume mc:		0,00
Volume Piano Terra mc:	420,74	420,74
Volume Totale mc:	989,03	989,03
Indice Fabbricazione mc/mq:	7,05	7,05
Indice Copertura mq/mq:	1,00	1,00
Sup. Residenziale:	212,74	212,74
Sup. Commerciale:	0,00	0,00
Sup. garage:	34,00	34,00
Altre Sup. non Residenziali:	106,00	106,00
Piani Monte:	3	3
Piani Valle:	3	3
Di cui Piani Seminterrati:	0	0
Di cui Piani Mansarda:	0	0
Strutture Verticali - finiture	Miste	
Strutture Verticali - materiali	Latero-Cemen	
Strutture Orizzontali - materiali	Tinteggiatura	
Infissi	Misto	
Tipo Copertura	Falde	
Manto Copertura	Coppi	
Colore Pareti		
Tipologia:	Contigua	Contigua
Stato Conservaz. Complessivo	Buono	
Dest. Uso Prevalente:	Residenza	
Dest. Uso PT. Monte:	Deposito-Mag	
Dest. Uso PT. Valle:	Deposito-Mag	
Utilizzo	Abitato	
N. Alloggi:	2	2
N. Vani:	16	16
Altezza Vani	Adeguate	
N. Famiglie:	1	1
N. Abitanti:	3	3
Titolo:	Proprietà	
Proprietà:	Privata	
<b>Elementi Identitari Superstiti</b>		

COD_UE	A041217	Zona	A	CM	cm	SubZona	ghinio	Isolato	12	Unità Edilizia	17
Mappali	Foglio Catastale			Età		> 1975					
Via	VIA NUORO			n. c.	7-9		SPAZIO PUBBLICO				

<b>CLASSE E TIPO U.U</b>
<b>B2a</b>
<b>MOD. INTERVENTO</b>
<b>COA</b>



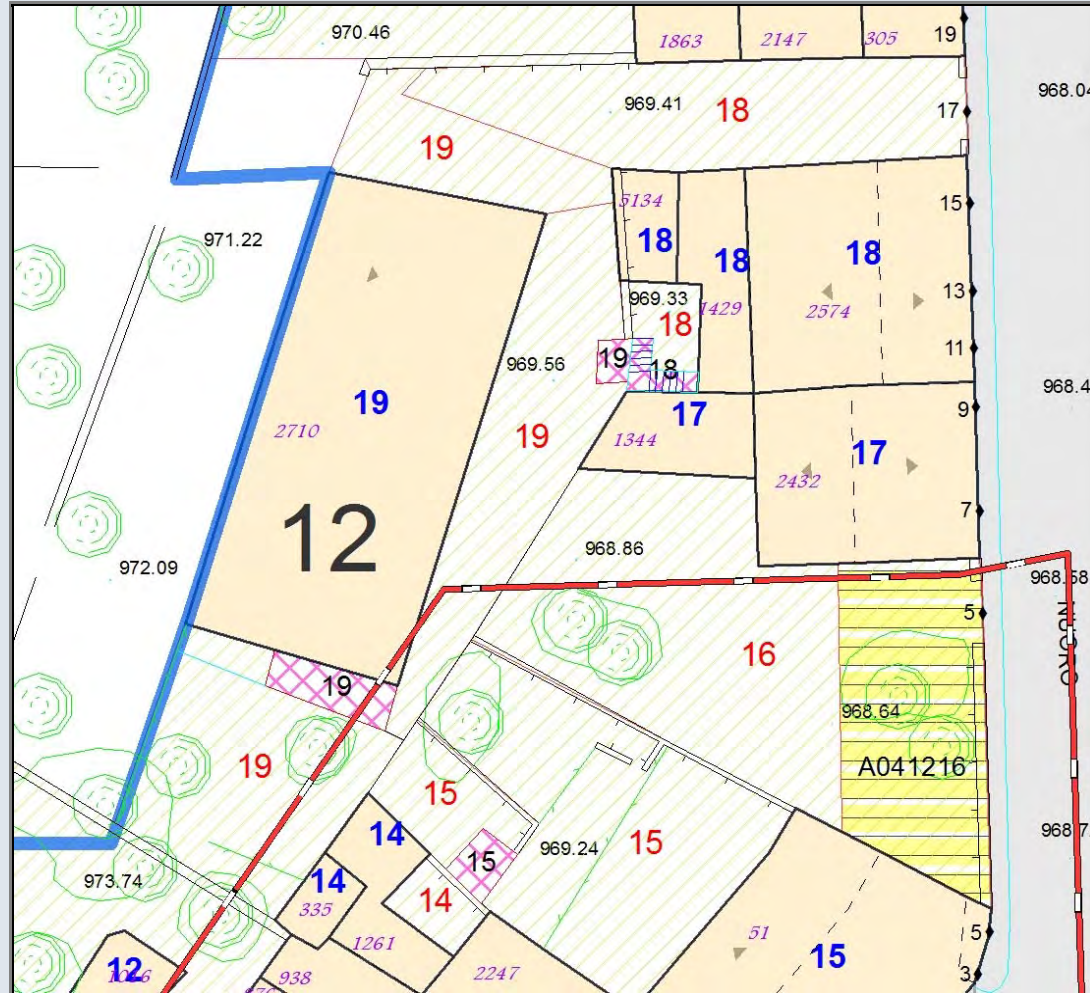
**MODALITA' DI INTERVENTO-PRESCRIZIONI-VINCOLI**  
 Completamento tipo A.



A041218	Stato Attuale	Progetto
Superficie Coperta mq:	196,93	196,93
Pertinenza scoperta mq:	154,85	154,85
H1 Monte m:	10,30	10,3
H2 Valle m:	10,30	10,3
Superficie Totale mq:	351,78	351,78
Incremento Superficie mq:		0,00
Incremento Volume mc:		0,00
Volume Piano Terra mc:	573,47	573,47
Volume Totale mc:	1 552,03	1 552,03
Indice Fabbricazione mc/mq:	4,41	4,41
Indice Copertura mq/mq:	0,56	0,56
Sup. Residenziale:	270,31	270,31
Sup. Commerciale:	0,00	0,00
Sup. garage:	60,00	60,00
Altre Sup.non Residenziali:	131,16	131,16
Piani Monte:	3	3
Piani Valle:	3	3
Di cui Piani Seminterrati:	0	0
Di cui Piani Mansarda:	0	0
Strutture Verticali - finiture	Blocchicls	
Strutture Verticali - materiali	Latero-Cemen	
Strutture Orizzontali - materiali	Tinteggiatura	
Infissi	Misto	
Tipo Copertura	Falde	
Manto Copertura	Coppi	
Colore Pareti		
Tipologia:	Contigua	Contigua
Stato Conservaz. Complessivo	Buono	
Dest. Uso Prevalente:	Residenza	
Dest. Uso PT. Monte:	Garage-Depos	
Dest. Uso PT. Valle:	Garage-Depos	
Utilizzo	Abitato	
N. Alloggi:	2	2
N. Vani:	17	17
Altezza Vani	Adeguate	
N. Famiglie:	2	2
N. Abitanti:	3	3
Titolo:	Proprietà	
Proprietà:	Privata	
<b>Elementi Identitari Superstiti</b>		

COD_UE	A041218	Zona	A	CM	cm	SubZona	ghinio	Isolato	12	Unità Edilizia	18
Mappali	Foglio Catastale			Età		> 1975					
Via	VIA NUORO			n. c.		9-15		SPAZIO PUBBLICO			

<b>CLASSE E TIPO U.U</b>
<b>B2a</b>
<b>MOD. INTERVENTO</b>
<b>COA</b>

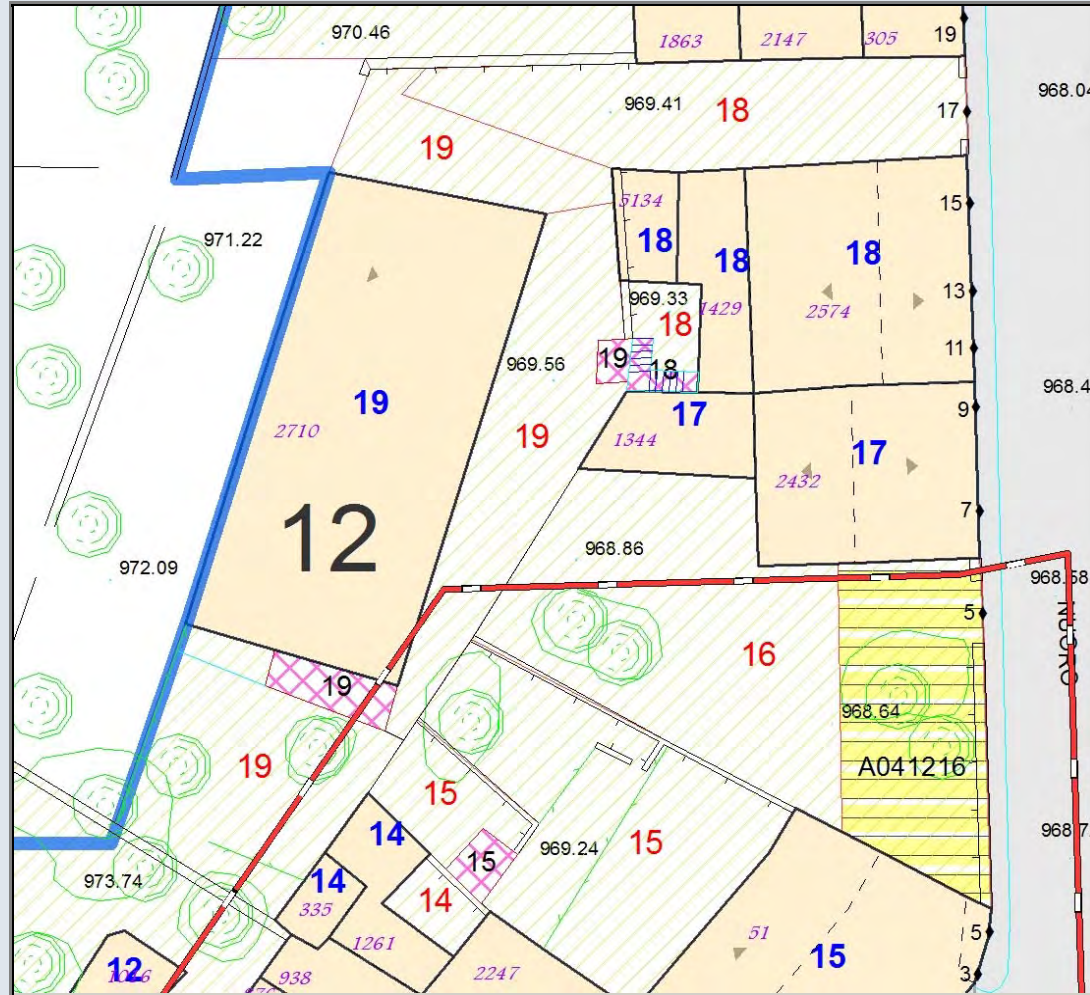


**MODALITA' DI INTERVENTO-PRESCRIZIONI-VINCOLI**  
 Completamento tipo A.

A041219	Stato Attuale	Progetto
Superficie Coperta mq:	309,43	309,43
Pertinenza scoperta mq:	309,52	309,52
H1 Monte m:	5,15	5,15
H2 Valle m:	5,15	5,15
Superficie Totale mq:	618,95	618,95
Incremento Superficie mq:		0,00
Incremento Volume mc:		0,00
Volume Piano Terra mc:	1 498,28	872,79
Volume Totale mc:	1 445,91	1 445,91
Indice Fabbricazione mc/mq:	2,34	2,34
Indice Copertura mq/mq:	0,50	0,50
Sup. Residenziale:	0,00	0,00
Sup. Commerciale:	0,00	0,00
Sup. garage:	290,93	290,93
Altre Sup.non Residenziali:	0,00	0,00
Piani Monte:	1	1
Piani Valle:	1	1
Di cui Piani Seminterrati:	0	0
Di cui Piani Mansarda:	0	0
Strutture Verticali - finiture	Blocchicls	
Strutture Verticali - materiali	Latero-Cemen	
Strutture Orizzontali - materiali	Non Finito	
Infissi	Ferro	
Tipo Copertura	Falda Unica	
Manto Copertura	Eternit	
Colore Pareti		
Tipologia:	Isolata	Isolata
Stato Conservaz. Complessivo	Mediocre	
Dest. Uso Prevalente:	Garage-Depos	
Dest. Uso PT. Monte:	Garage-Depos	
Dest. Uso PT. Valle:	Garage-Depos	
Utilizzo	Abitato	
N. Alloggi:	0	0
N. Vani:	1	1
Altezza Vani	Adeguate	
N. Famiglie:	0	0
N. Abitanti:	0	0
Titolo:	Proprietà	
Proprietà:	Privata	
<b>Elementi Identitari Superstiti</b>		

COD_UE	A041219	Zona	A	CM	cm	SubZona	ghinio	Isolato	12	Unità Edilizia	19
Mappali	Foglio Catastale			Età		> 1975					
Via	VIA NUORO			n. c.		17		SPAZIO PUBBLICO			

<b>CLASSE E TIPO U.U</b>
<b>B2b</b>
<b>MOD. INTERVENTO</b>
<b>COA</b>



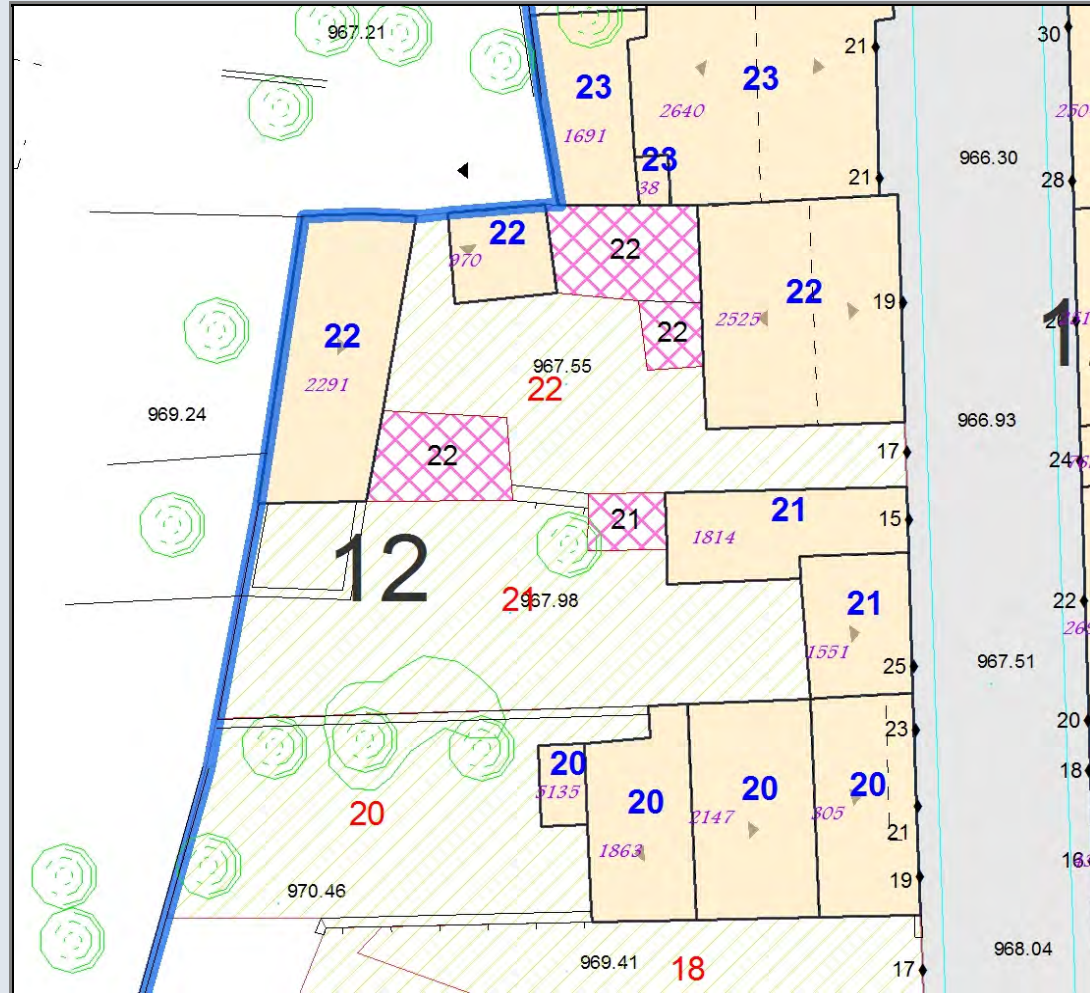
**MODALITA' DI INTERVENTO-PRESCRIZIONI-VINCOLI**  
 Completamento tipo A. Sostituzione della copertura in eternit con manto in coppi laterizi. Realizzazione degli intonaci e delle tinteggiature esterne.



A041220	Stato Attuale	Progetto
Superficie Coperta mq:	199,45	199,45
Pertinenza scoperta mq:	220,99	220,99
H1 Monte m:	8,30	8,3
H2 Valle m:	9,65	9,65
Superficie Totale mq:	420,43	420,43
Incremento Superficie mq:		0,00
Incremento Volume mc:		0,00
Volume Piano Terra mc:	698,07	598,34
Volume Totale mc:	2 010,32	2 010,32
Indice Fabbricazione mc/mq:	4,78	4,78
Indice Copertura mq/mq:	0,47	0,47
Sup. Residenziale:	378,34	378,34
Sup. Commerciale:	0,00	0,00
Sup. garage:	100,00	100,00
Altre Sup. non Residenziali:	100,00	100,00
Piani Monte:	3	3
Piani Valle:	3	3
Di cui Piani Seminterrati:	1	1
Di cui Piani Mansarda:	0	0
Strutture Verticali - finiture	Blocchicls	
Strutture Verticali - materiali	Latero-Cemen	
Strutture Orizzontali - materiali	Tinteggiatura	
Infissi	Misto	
Tipo Copertura	Falde	
Manto Copertura	Coppi	
Colore Pareti		
Tipologia:	Contigua	Contigua
Stato Conservaz. Complessivo	Buono	
Dest. Uso Prevalente:	Residenza	
Dest. Uso PT. Monte:	Garage-Depos	
Dest. Uso PT. Valle:	Garage-Depos	
Utilizzo	Abitato	
N. Alloggi:	2	2
N. Vani:	21	21
Altezza Vani	Adeguata	
N. Famiglie:	0	0
N. Abitanti:	0	0
Titolo:	Proprietà	
Proprietà:	Privata	
<b>Elementi Identitari Superstiti</b>		

COD_UE	A041220	Zona	A	CM	cm	SubZona	ghinio	Isolato	12	Unità Edilizia	20
Mappali	Foglio Catastale		Età		> 1975						
Via	VIA NUORO		n. c.		19-23		SPAZIO PUBBLICO				

<b>CLASSE E TIPO U.U</b>
<b>B2a</b>
<b>MOD. INTERVENTO</b>
<b>COA</b>

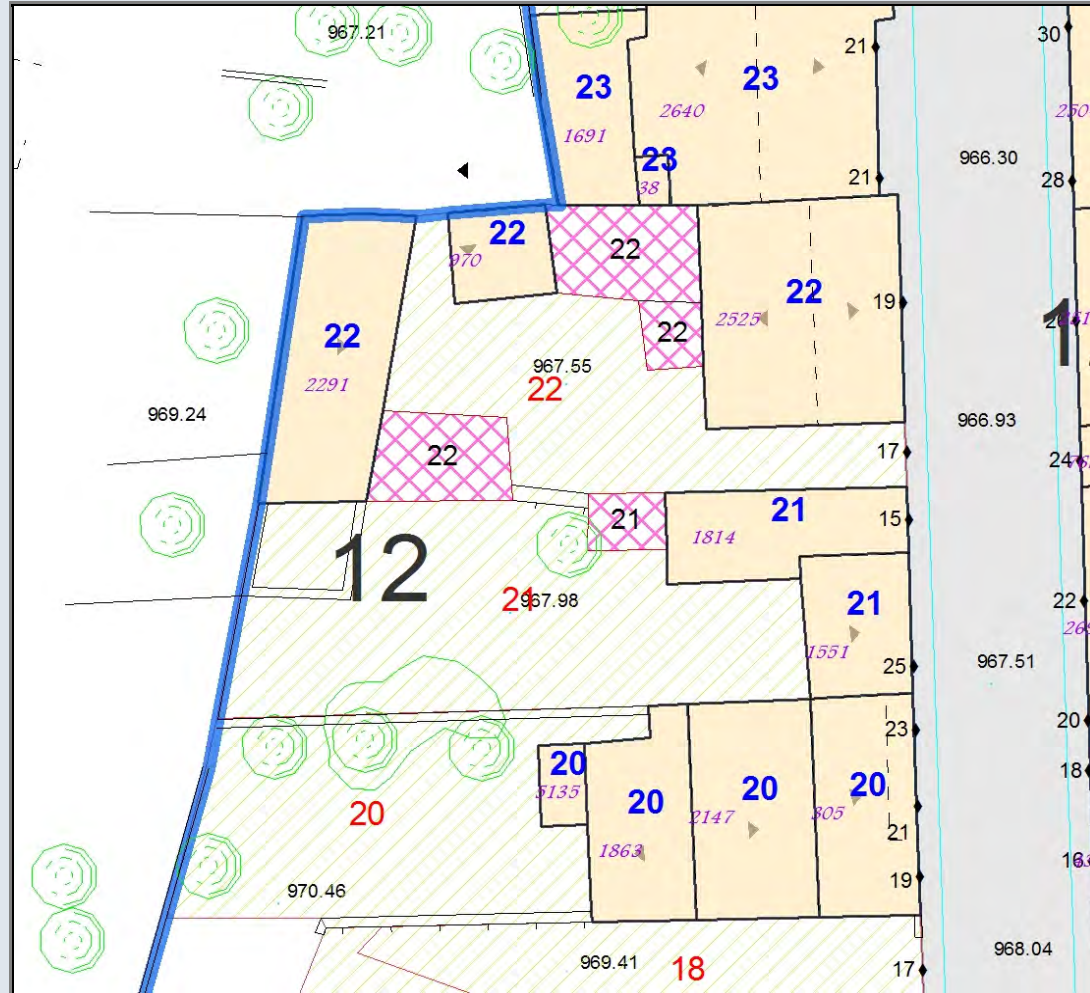


**MODALITA' DI INTERVENTO-PRESCRIZIONI-VINCOLI**  
 Completamento tipo A.

A041221	Stato Attuale	Progetto
Superficie Coperta mq:	105,89	105,89
Pertinenza scoperta mq:	280,50	280,50
H1 Monte m:	4,25	4,25
H2 Valle m:	4,25	4,25
Superficie Totale mq:	386,39	386,39
Incremento Superficie mq:		0,00
Incremento Volume mc:		0,00
Volume Piano Terra mc:	356,07	281,11
Volume Totale mc:	377,24	377,24
Indice Fabbricazione mc/mq:	0,98	0,98
Indice Copertura mq/mq:	0,27	0,27
Sup. Residenziale:	0,00	0,00
Sup. Commerciale:	0,00	0,00
Sup. garage:	51,00	51,00
Altre Sup.non Residenziali:	42,70	42,70
Piani Monte:	1	1
Piani Valle:	1	1
Di cui Piani Seminterrati:	0	0
Di cui Piani Mansarda:	0	0
Strutture Verticali - finiture	Pietre	
Strutture Verticali - materiali	Misto	
Strutture Orizzontali - materiali	Intonaco	
Infissi	Misto	
Tipo Copertura	Mista	
Manto Copertura	Misto	
Colore Pareti		
Tipologia:	Contigua	Contigua
Stato Conservaz.Complessivo	Mediocre	
Dest. Uso Prevalente:	Garage-Depos	
Dest. Uso PT. Monte:	Garage-Depos	
Dest. Uso PT. Valle:	Garage-Depos	
Utilizzo	Disabitato	
N. Alloggi:	0	0
N. Vani:	3	3
Altezza Vani	Adeguate	
N. Famiglie:	0	0
N. Abitanti:	0	0
Titolo:	Proprietà	
Proprietà:	Privata	
<b>Elementi Identitari Superstiti</b>		<b>I</b>

COD_UE	A041221	Zona	A	CM	cm	SubZona	ghinio	Isolato	12	Unità Edilizia	21
Mappali	Foglio Catastale		Età		1931 - 1950						
Via	VIA NUORO			n. c.	15-25	SPAZIO PUBBLICO					

<b>CLASSE E TIPO U.U</b>
<b>A3</b>
<b>MOD. INTERVENTO</b>
<b>RER</b>




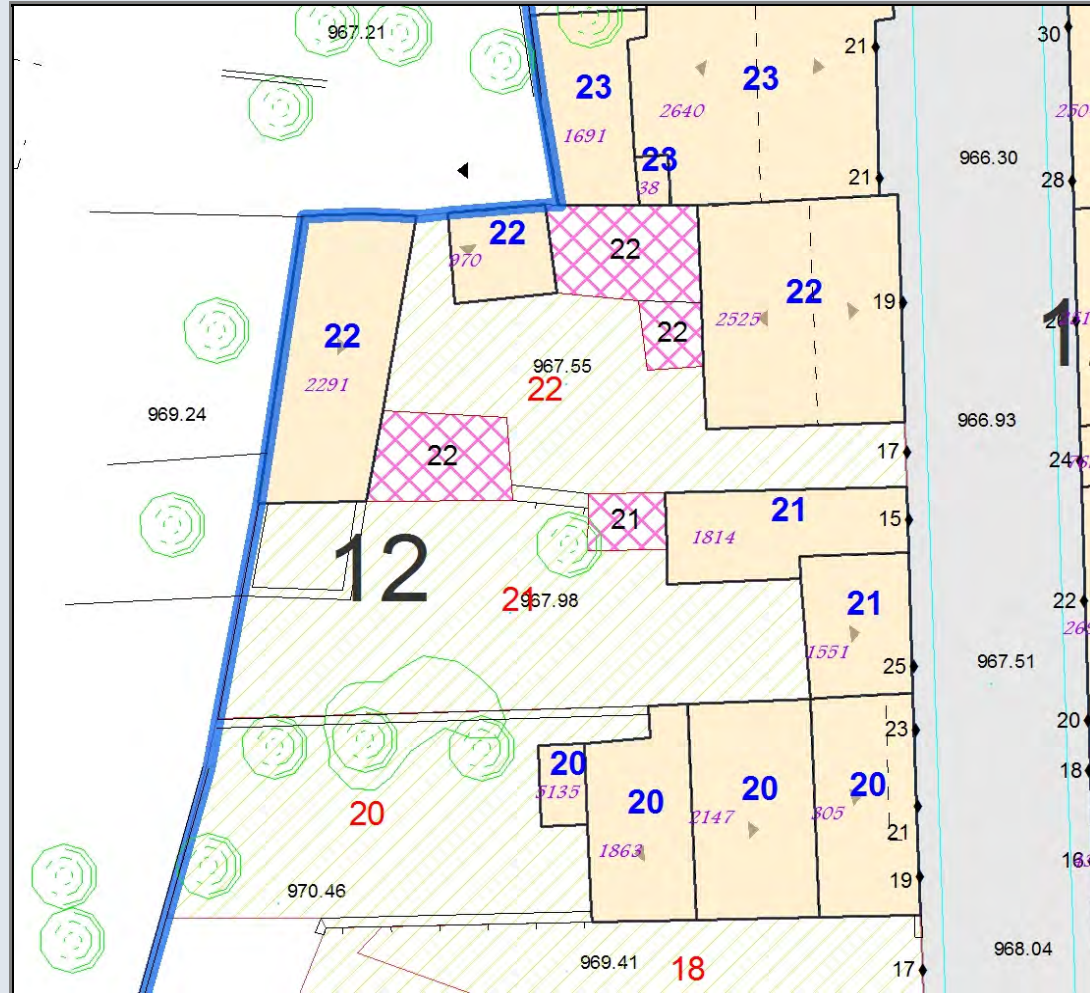
**MODALITA' DI INTERVENTO-PRESCRIZIONI-VINCOLI**  
 Restauro e ristrutturazione. Ricostituzione intonaco e sostituzione della serranda metallica con serranda in legno. Costruzione del sottotetto sulla uv 1814 gronda allineata a quella della uv 1551. Copertura a falda doppia, manto di copertura in coppi laterizi.



A041222	Stato Attuale	Progetto
Superficie Coperta mq:	315,53	315,53
Pertinenza scoperta mq:	175,89	175,89
H1 Monte m:	8,40	8,4
H2 Valle m:	8,40	8,4
Superficie Totale mq:	491,42	491,42
Incremento Superficie mq:		0,00
Incremento Volume mc:		0,00
Volume Piano Terra mc:	705,51	705,51
Volume Totale mc:	1 380,98	1 380,98
Indice Fabbricazione mc/mq:	2,81	2,81
Indice Copertura mq/mq:	0,64	0,64
Sup. Residenziale:	368,51	368,51
Sup. Commerciale:	0,00	0,00
Sup. garage:	0,00	0,00
Altre Sup.non Residenziali:	112,00	112,00
Piani Monte:	3	3
Piani Valle:	3	3
Di cui Piani Seminterrati:	0	0
Di cui Piani Mansarda:	0	0
Strutture Verticali - finiture	Miste	
Strutture Verticali - materiali	Latero-Cemen	
Strutture Orizzontali - materiali	Tinteggiatura	
Infissi	Legno	
Tipo Copertura	Falde	
Manto Copertura	Coppi	
Colore Pareti		
Tipologia:	Contigua	Contigua
Stato Conservaz.Complessivo	Buono	
Dest. Uso Prevalente:	Residenza	
Dest. Uso PT. Monte:	Residenza	
Dest. Uso PT. Valle:	Residenza	
Utilizzo	Abitato	
N. Alloggi:	2	2
N. Vani:	21	21
Altezza Vani	Adeguate	
N. Famiglie:	1	1
N. Abitanti:	1	1
Titolo:	Proprietà	
Proprietà:	Privata	
<b>Elementi Identitari Superstiti</b>		

COD_UE	A041222	Zona	A	CM	cm	SubZona	ghinio	Isolato	12	Unità Edilizia	22
Mappali	Foglio Catastale			Età		> 1975					
Via	VIA NUORO			n. c.		19		SPAZIO PUBBLICO			

<b>CLASSE E TIPO U.U</b>
<b>B2b</b>
<b>MOD. INTERVENTO</b>
<b>COA</b>

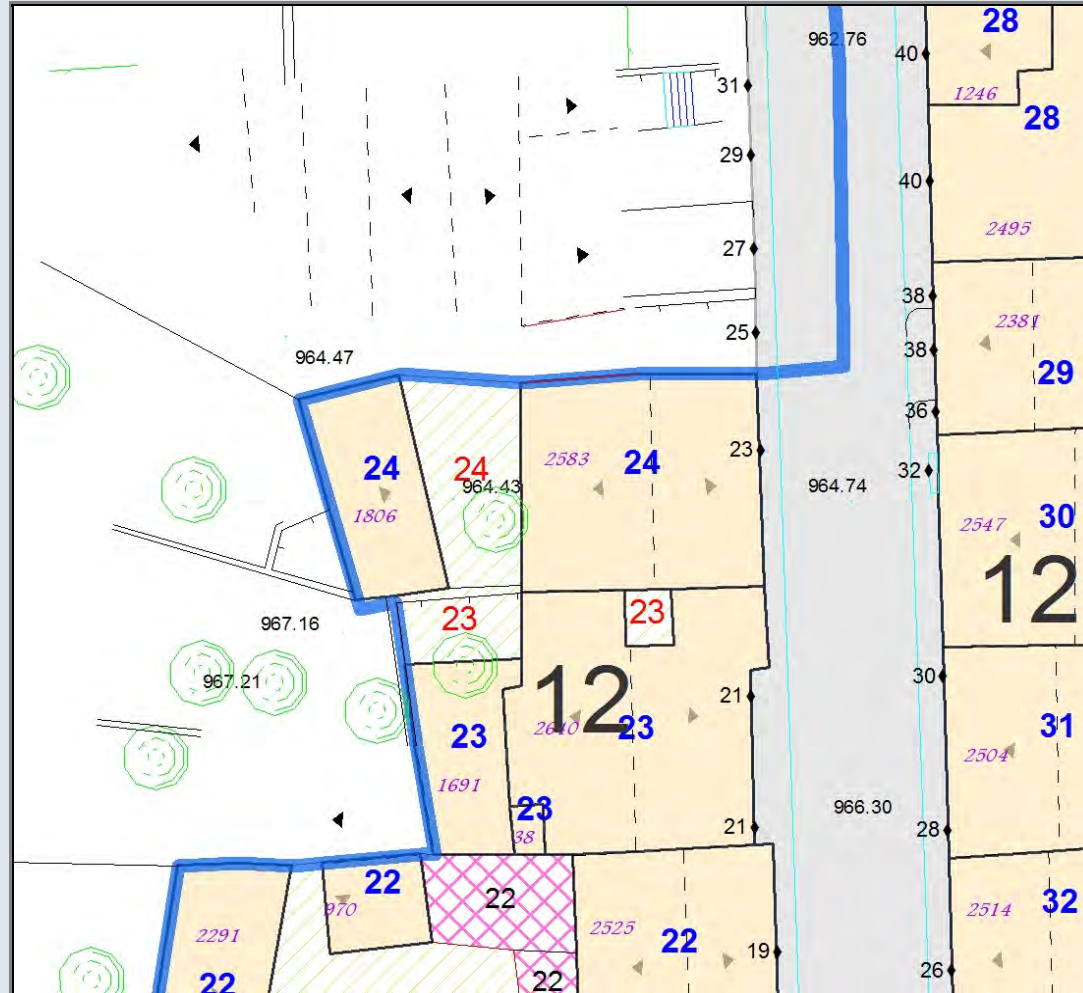


**MODALITA' DI INTERVENTO-PRESCRIZIONI-VINCOLI**  
 Completamento di tipo A. Completamento finiture interne dell'ultimo piano.

A041223	Stato Attuale	Progetto
Superficie Coperta mq:	215,11	215,11
Pertinenza scoperta mq:	31,48	31,48
H1 Monte m:	9,10	9,1
H2 Valle m:	9,10	9,1
Superficie Totale mq:	246,59	246,59
Incremento Superficie mq:		0,00
Incremento Volume mc:		0,00
Volume Piano Terra mc:	645,33	645,33
Volume Totale mc:	1 833,24	1 833,24
Indice Fabbricazione mc/mq:	7,43	7,43
Indice Copertura mq/mq:	0,87	0,87
Sup. Residenziale:	378,22	378,22
Sup. Commerciale:	0,00	0,00
Sup. garage:	60,00	60,00
Altre Sup.non Residenziali:	155,11	155,11
Piani Monte:	3	3
Piani Valle:	3	3
Di cui Piani Seminterrati:	0	0
Di cui Piani Mansarda:	0	0
Strutture Verticali - finiture	Blocchicls	
Strutture Verticali - materiali	Latero-Cemen	
Strutture Orizzontali - materiali	Tinteggiatura	
Infissi	Misto	
Tipo Copertura	Falde	
Manto Copertura	Coppi	
Colore Pareti		
Tipologia:	Contigua	Contigua
Stato Conservaz.Complexivo	Buono	
Dest. Uso Prevalente:	Residenza	
Dest. Uso PT. Monte:	Garage-Depos	
Dest. Uso PT. Valle:	Garage-Depos	
Utilizzo	Abitato	
N. Alloggi:	2	2
N. Vani:	22	22
Altezza Vani	Adeguata	
N. Famiglie:	1	1
N. Abitanti:	5	5
Titolo:	Proprietà	
Proprietà:	Privata	
<b>Elementi Identitari Superstiti</b>		

COD_UE	A041223	Zona	A	CM	cm	SubZona	ghinio	Isolato	12	Unità Edilizia	23
Mappali	Foglio Catastale			Età		> 1975					
Via	VIA NUORO			n. c.	21	SPAZIO PUBBLICO					

<b>CLASSE E TIPO U.U</b>
<b>B2b</b>
<b>MOD. INTERVENTO</b>
<b>COA</b>



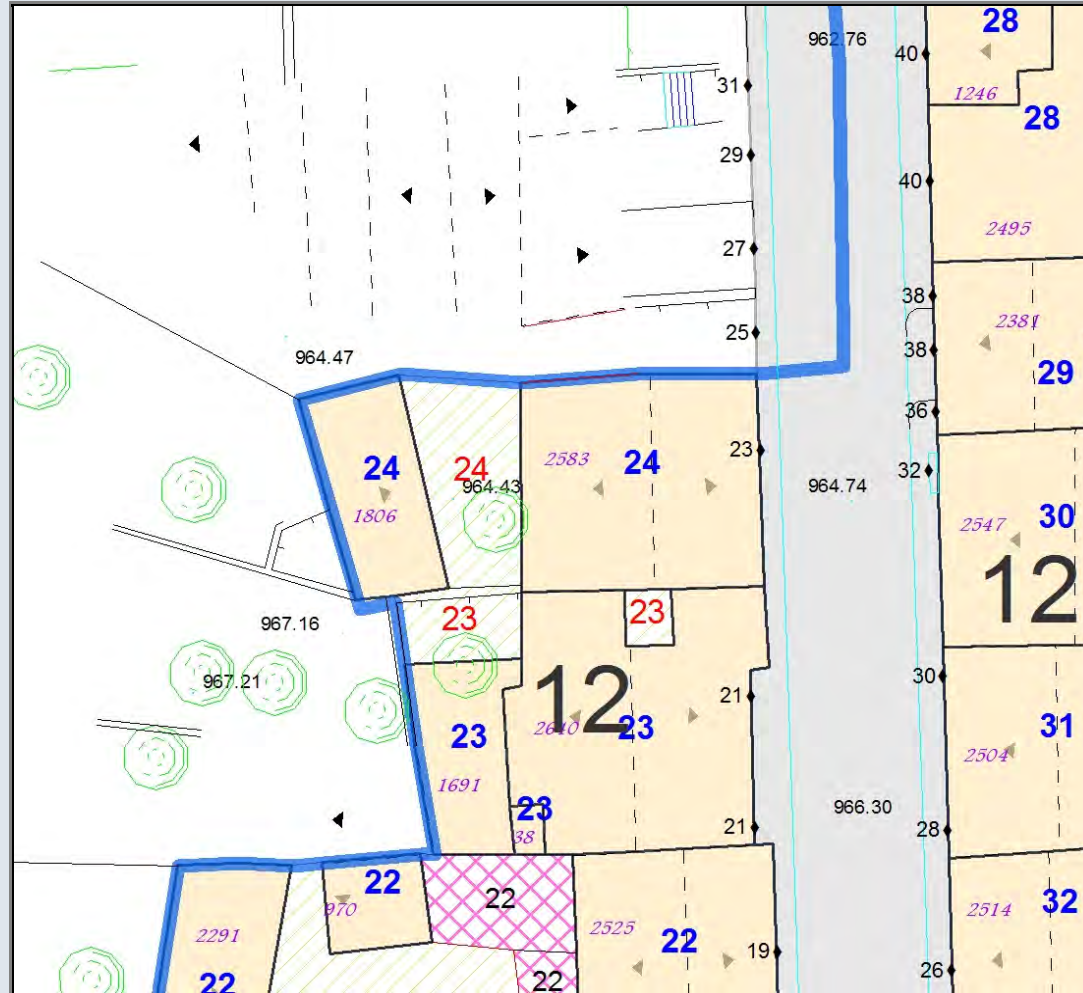
**MODALITA' DI INTERVENTO-PRESCRIZIONI-VINCOLI**  
 Completamento di tipo A. Completamento finiture interne dell'ultimo piano.



A041224	Stato Attuale	Progetto
Superficie Coperta mq:	196,60	196,60
Pertinenza scoperta mq:	54,95	54,95
H1 Monte m:	8,45	8,45
H2 Valle m:	8,45	8,45
Superficie Totale mq:	251,55	251,55
Incremento Superficie mq:		0,00
Incremento Volume mc:		0,00
Volume Piano Terra mc:	589,79	589,79
Volume Totale mc:	1 348,39	1 348,39
Indice Fabbricazione mc/mq:	5,36	5,36
Indice Copertura mq/mq:	0,78	0,78
Sup. Residenziale:	279,19	279,19
Sup. Commerciale:	0,00	0,00
Sup. garage:	0,00	0,00
Altre Sup.non Residenziali:	57,00	57,00
Piani Monte:	2	2
Piani Valle:	2	2
Di cui Piani Seminterrati:	0	0
Di cui Piani Mansarda:	0	0
Strutture Verticali - finiture	Miste	
Strutture Verticali - materiali	Latero-Cemen	
Strutture Orizzontali - materiali	Tinteggiatura	
Infissi	Misto	
Tipo Copertura	Falde	
Manto Copertura	Coppi	
Colore Pareti		
Tipologia:	Contigua	Contigua
Stato Conservaz.Complexivo	Buono	
Dest. Uso Prevalente:	Residenza	
Dest. Uso PT. Monte:	Residenza	
Dest. Uso PT. Valle:	Residenza	
Utilizzo	Disabitato	
N. Alloggi:	2	2
N. Vani:	15	15
Altezza Vani	Adeguate	
N. Famiglie:	0	0
N. Abitanti:	0	0
Titolo:	Proprietà	
Proprietà:	Privata	
<b>Elementi Identitari Superstiti</b>		

COD_UE	A041224	Zona	A	CM	cm	SubZona	ghinio	Isolato	12	Unità Edilizia	24
Mappali	Foglio Catastale			Età		> 1975					
Via	VIA NUORO			n. c.	23	SPAZIO PUBBLICO					

<b>CLASSE E TIPO U.U</b>
<b>B2b</b>
<b>MOD. INTERVENTO</b>
<b>COA</b>

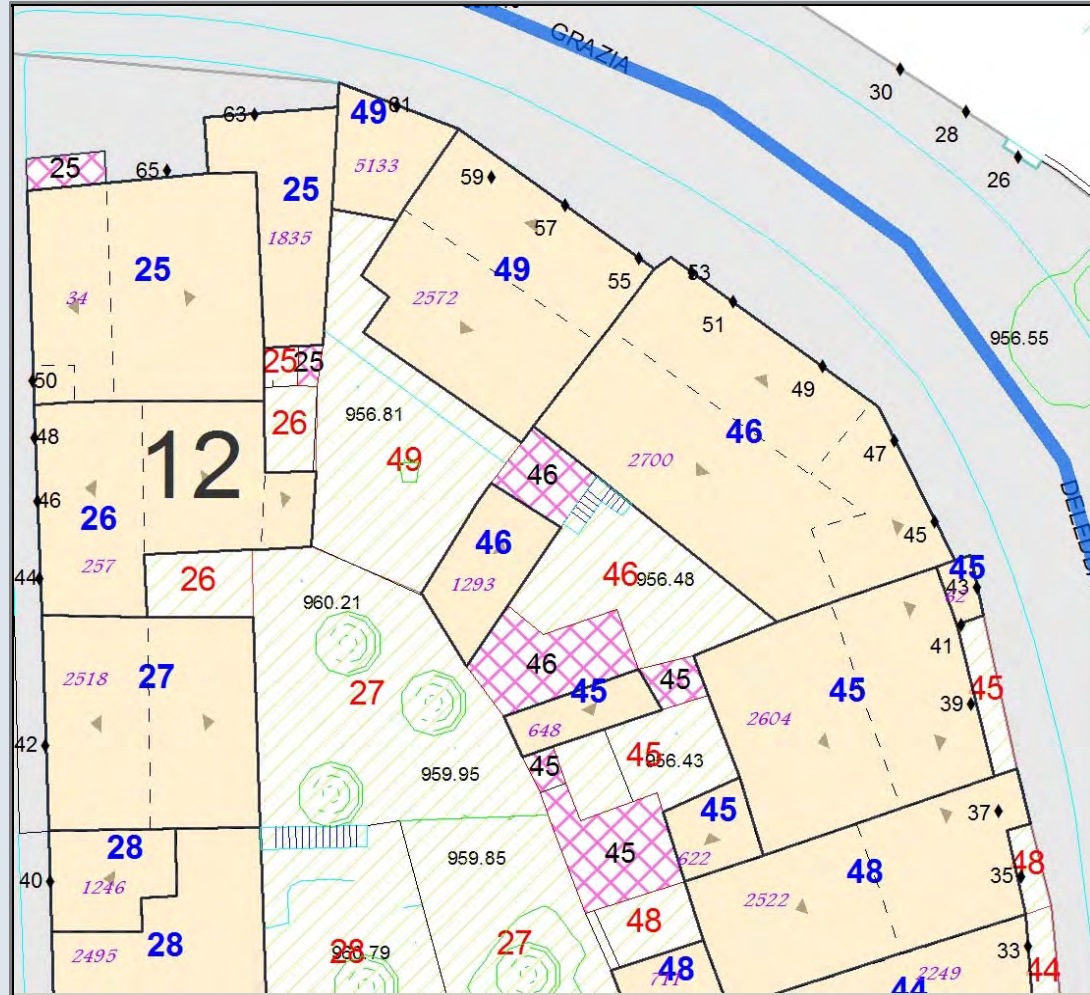


**MODALITA' DI INTERVENTO-PRESCRIZIONI-VINCOLI**  
 Completamento tipo A. Sostituzione della copertura in eternit della uv 1806 con manto in coppi laterizi.

A041225	Stato Attuale	Progetto
Superficie Coperta mq:	202,41	202,41
Pertinenza scoperta mq:	3,66	3,66
H1 Monte m:	8,85	8,85
H2 Valle m:	8,85	8,85
Superficie Totale mq:	206,07	206,07
Incremento Superficie mq:		0,00
Incremento Volume mc:		0,00
Volume Piano Terra mc:	579,10	579,10
Volume Totale mc:	1 471,59	1 471,59
Indice Fabbricazione mc/mq:	7,14	7,14
Indice Copertura mq/mq:	0,98	0,98
Sup. Residenziale:	279,07	279,07
Sup. Commerciale:	139,23	139,23
Sup. garage:	53,80	53,80
Altre Sup.non Residenziali:	0,00	0,00
Piani Monte:	3	3
Piani Valle:	3	3
Di cui Piani Seminterrati:	0	0
Di cui Piani Mansarda:	0	0
Strutture Verticali - finiture	Blocchicls	
Strutture Verticali - materiali	Latero-Cemen	
Strutture Orizzontali - materiali	Tinteggiatura	
Infissi	Misto	
Tipo Copertura	Falde	
Manto Copertura	Eternit	
Colore Pareti		
Tipologia:	Contigua	Contigua
Stato Conservaz.Complessivo	Sufficiente	
Dest. Uso Prevalente:	Residenza	
Dest. Uso PT. Monte:	Commercio-Ar	
Dest. Uso PT. Valle:	Commercio-Ar	
Utilizzo	Abitato	
N. Alloggi:	1	1
N. Vani:	15	15
Altezza Vani	Adeguate	
N. Famiglie:	1	1
N. Abitanti:	4	4
Titolo:	Proprietà	
Proprietà:	Privata	
<b>Elementi Identitari Superstiti</b>		

COD_UE	A041225	Zona	A	CM	cm	SubZona	ghinio	Isolato	12	Unità Edilizia	25
Mappali	Foglio Catastale			Età		> 1975					
Via	VIA G. DELEDDA				n. c.	63-65		SPAZIO PUBBLICO			
Via	VIA NUORO				n. c.	50-52					

<b>CLASSE E TIPO U.U</b>
<b>B2b</b>
<b>MOD. INTERVENTO</b>
<b>COA</b>



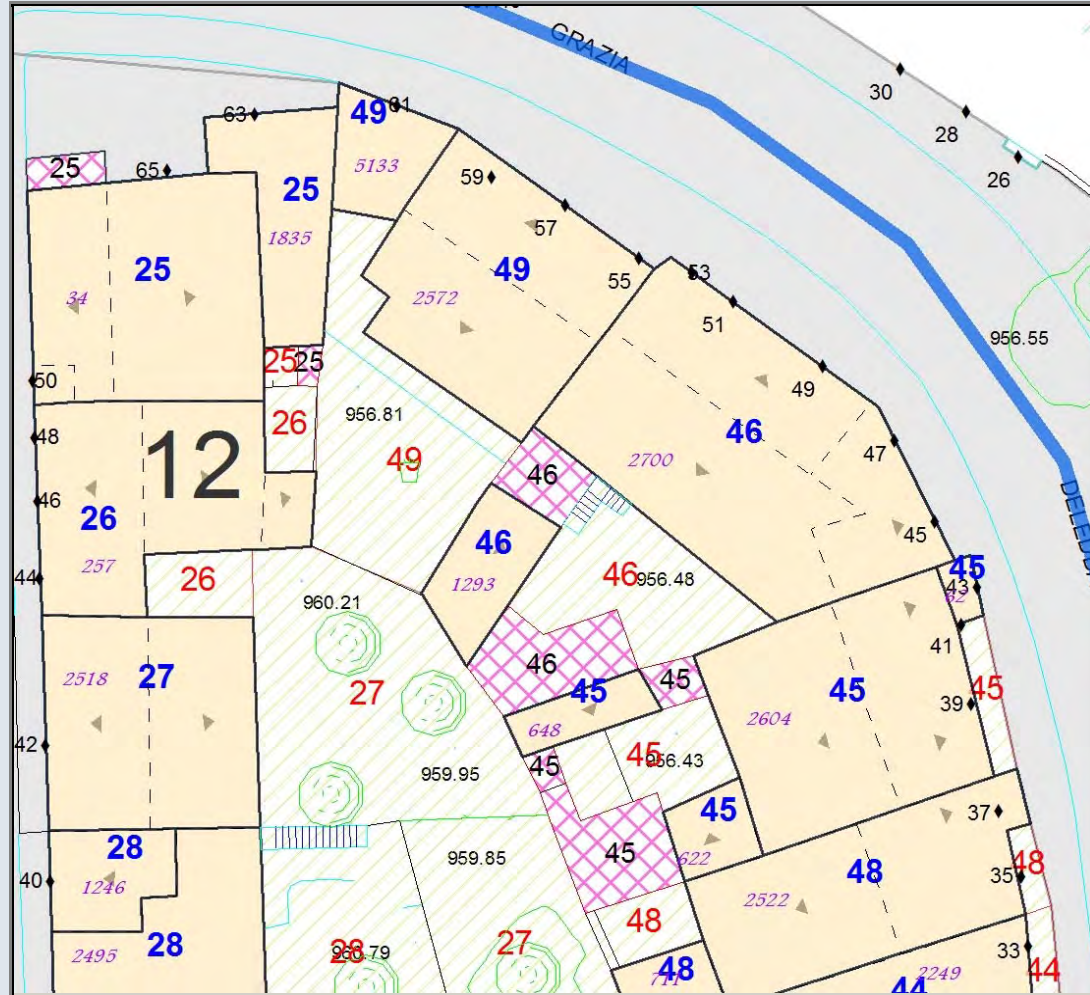
**MODALITA' DI INTERVENTO-PRESCRIZIONI-VINCOLI**  
 Completamento tipo A. Sostituzione della copertura in eternit con manto in coppi laterizi. Completamento intonaci e tinteggiature esterne. Della uv 1835.



A041226	Stato Attuale	Progetto
Superficie Coperta mq:	121,94	121,94
Pertinenza scoperta mq:	31,07	31,07
H1 Monte m:	8,25	8,25
H2 Valle m:	8,25	8,25
Superficie Totale mq:	153,01	153,01
Incremento Superficie mq:		0,00
Incremento Volume mc:		0,00
Volume Piano Terra mc:	365,83	365,83
Volume Totale mc:	1 006,04	1 006,04
Indice Fabbricazione mc/mq:	6,57	6,57
Indice Copertura mq/mq:	0,80	0,80
Sup. Residenziale:	244,83	244,83
Sup. Commerciale:	0,00	0,00
Sup. garage:	60,00	60,00
Altre Sup.non Residenziali:	61,00	61,00
Piani Monte:	3	3
Piani Valle:	3	3
Di cui Piani Seminterrati:	0	0
Di cui Piani Mansarda:	0	0
Strutture Verticali - finiture	Blocchicks	
Strutture Verticali - materiali	Latero-Cemen	
Strutture Orizzontali - materiali	Tinteggiatura	
Infissi	Misto	
Tipo Copertura	Falde	
Manto Copertura	Coppi	
Colore Pareti		
Tipologia:	Contigua	Contigua
Stato Conservaz. Complessivo	Buono	
Dest. Uso Prevalente:	Residenza	
Dest. Uso PT. Monte:	Garage-Depos	
Dest. Uso PT. Valle:	Garage-Depos	
Utilizzo	Abitato	
N. Alloggi:	2	2
N. Vani:	16	16
Altezza Vani	Adeguate	
N. Famiglie:	1	1
N. Abitanti:	2	2
Titolo:	Proprietà	
Proprietà:	Privata	
<b>Elementi Identitari Superstiti</b>		

COD_UE	A041226	Zona	A	CM	cm	SubZona	ghinio	Isolato	12	Unità Edilizia	26
Mappali	Foglio Catastale		Età		> 1975						
Via	VIA NUORO				n. c.	44-48		SPAZIO PUBBLICO			

<b>CLASSE E TIPO U.U</b>
<b>B2a</b>
<b>MOD. INTERVENTO</b>
<b>COA</b>

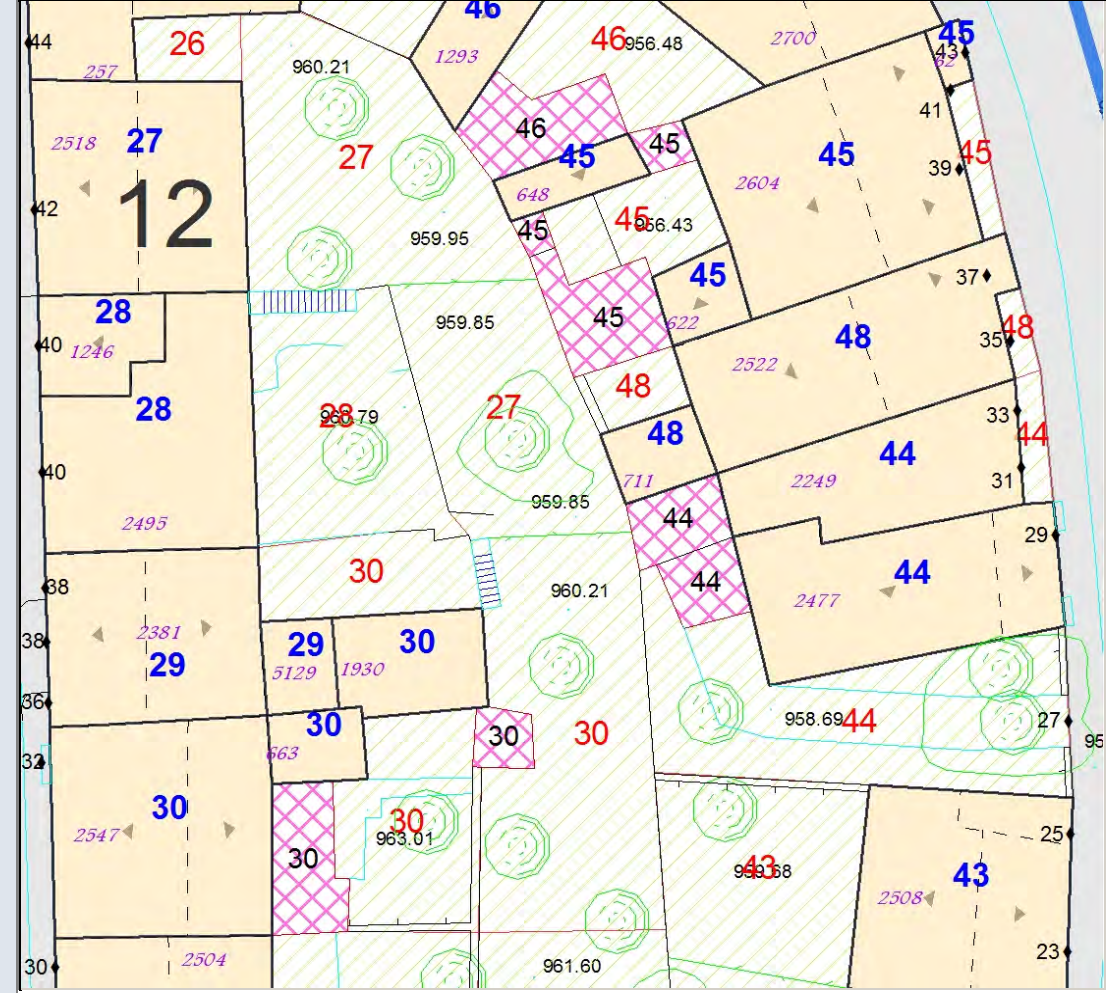



**MODALITA' DI INTERVENTO-PRESCRIZIONI-VINCOLI**  
 Completamento tipo A.

A041227	Stato Attuale	Progetto
Superficie Coperta mq:	122,07	122,07
Pertinenza scoperta mq:	274,90	274,90
H1 Monte m:	9,50	9,5
H2 Valle m:	9,50	9,5
Superficie Totale mq:	396,97	396,97
Incremento Superficie mq:		0,00
Incremento Volume mc:		0,00
Volume Piano Terra mc:	366,21	366,21
Volume Totale mc:	1 300,03	1 300,03
Indice Fabbricazione mc/mq:	3,27	3,27
Indice Copertura mq/mq:	0,31	0,31
Sup. Residenziale:	354,21	354,21
Sup. Commerciale:	0,00	0,00
Sup. garage:	0,00	0,00
Altre Sup.non Residenziali:	12,00	12,00
Piani Monte:	3	3
Piani Valle:	3	3
Di cui Piani Seminterrati:	0	0
Di cui Piani Mansarda:	0	0
Strutture Verticali - finiture	Blocchicls	
Strutture Verticali - materiali	Latero-Cemen	
Strutture Orizzontali - materiali	Tinteggiatura	
Infissi	Legno	
Tipo Copertura	Falde	
Manto Copertura	Coppi	
Colore Pareti		
Tipologia:	Contigua	Contigua
Stato Conservaz.Complexivo	Buono	
Dest. Uso Prevalente:	Residenza	
Dest. Uso PT. Monte:	Residenza	
Dest. Uso PT. Valle:	Residenza	
Utilizzo	Abitato	
N. Alloggi:	2	2
N. Vani:	18	18
Altezza Vani	Adeguate	
N. Famiglie:	2	2
N. Abitanti:	3	3
Titolo:	Proprietà	
Proprietà:	Privata	
<b>Elementi Identitari Superstiti</b>		

COD_UE	A041227	Zona	A	CM	cm	SubZona	ghinio	Isolato	12	Unità Edilizia	27
Mappali	Foglio Catastale			Età		> 1975					
Via	VIA NUORO			n. c.		42		SPAZIO PUBBLICO			

<b>CLASSE E TIPO U.U</b>
<b>B2a</b>
<b>MOD. INTERVENTO</b>
<b>COA</b>



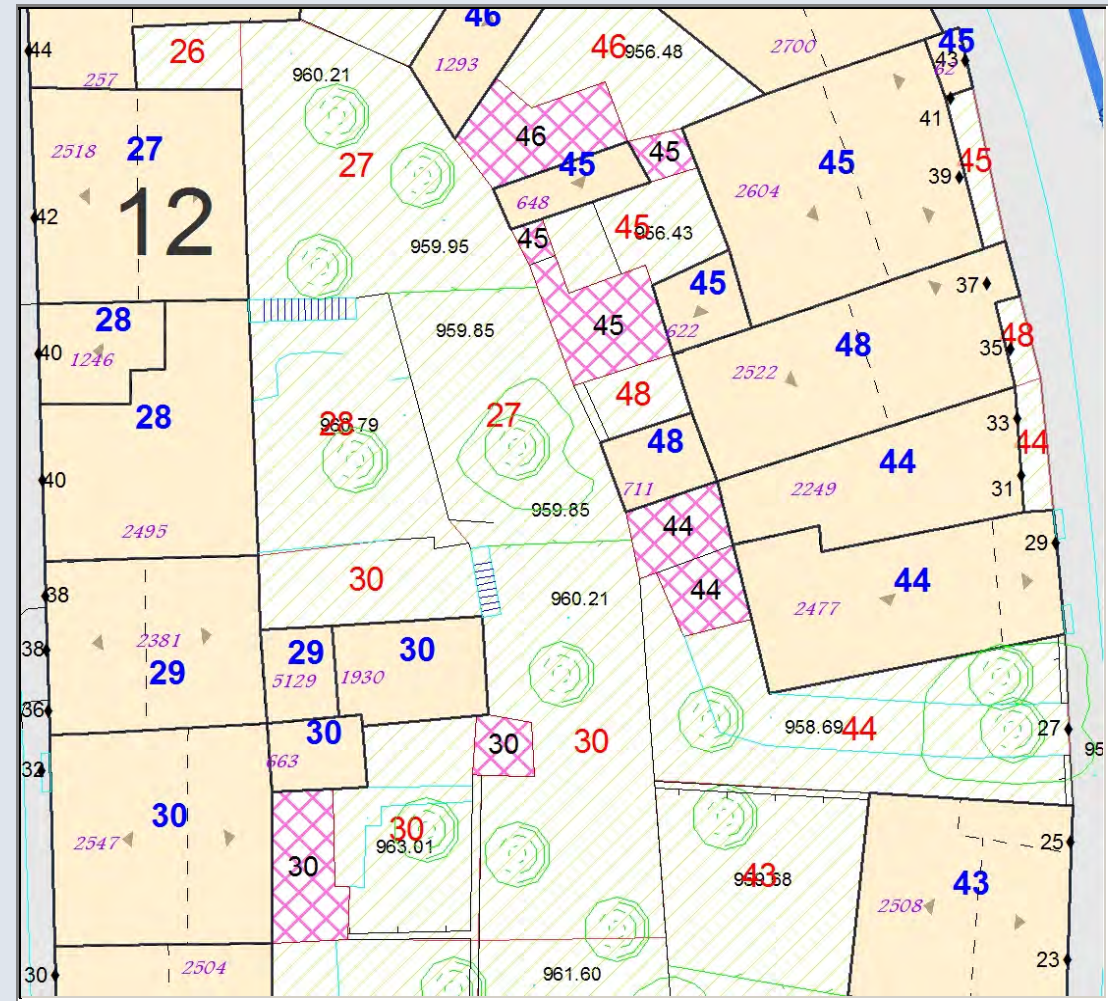
<b>MODALITA' DI INTERVENTO-PRESCRIZIONI-VINCOLI</b>
Completamento tipo A.



A041228	Stato Attuale	Progetto
Superficie Coperta mq:	148,58	148,58
Pertinenza scoperta mq:	114,82	114,82
H1 Monte m:	9,65	9,65
H2 Valle m:	11,65	11,65
Superficie Totale mq:	263,40	263,40
Incremento Superficie mq:		0,00
Incremento Volume mc:		0,00
Volume Piano Terra mc:	445,74	445,74
Volume Totale mc:	1 773,75	1 773,75
Indice Fabbricazione mc/mq:	6,73	6,73
Indice Copertura mq/mq:	0,56	0,56
Sup. Residenziale:	445,75	445,75
Sup. Commerciale:	0,00	0,00
Sup. garage:	0,00	0,00
Altre Sup. non Residenziali:	148,58	148,58
Piani Monte:	3	3
Piani Valle:	4	4
Di cui Piani Seminterrati:	1	1
Di cui Piani Mansarda:	0	0
Strutture Verticali - finiture	Blocchicls	
Strutture Verticali - materiali	Latero-Cemen	
Strutture Orizzontali - materiali	Tinteggiatura	
Infissi	Misto	
Tipo Copertura	Piana	
Manto Copertura	Nessuno	
Colore Pareti		
Tipologia:	Contigua	Contigua
Stato Conservaz. Complessivo	Buono	
Dest. Uso Prevalente:	Residenza	
Dest. Uso PT. Monte:	Residenza	
Dest. Uso PT. Valle:	Deposito-Mag	
Utilizzo	Abitato	
N. Alloggi:	3	3
N. Vani:	25	25
Altezza Vani	Adeguate	
N. Famiglie:	1	1
N. Abitanti:	2	2
Titolo:	Proprietà	
Proprietà:	Privata	
<b>Elementi Identitari Superstiti</b>		

COD_UE	A041228	Zona	A	CM	cm	SubZona	ghinio	Isolato	12	Unità Edilizia	28
Mappali	Foglio Catastale		Età		> 1975						
Via	VIA NUORO			n. c.	40	SPAZIO PUBBLICO					

<b>CLASSE E TIPO U.U</b>
<b>B2b</b>
<b>MOD. INTERVENTO</b>
<b>COA</b>

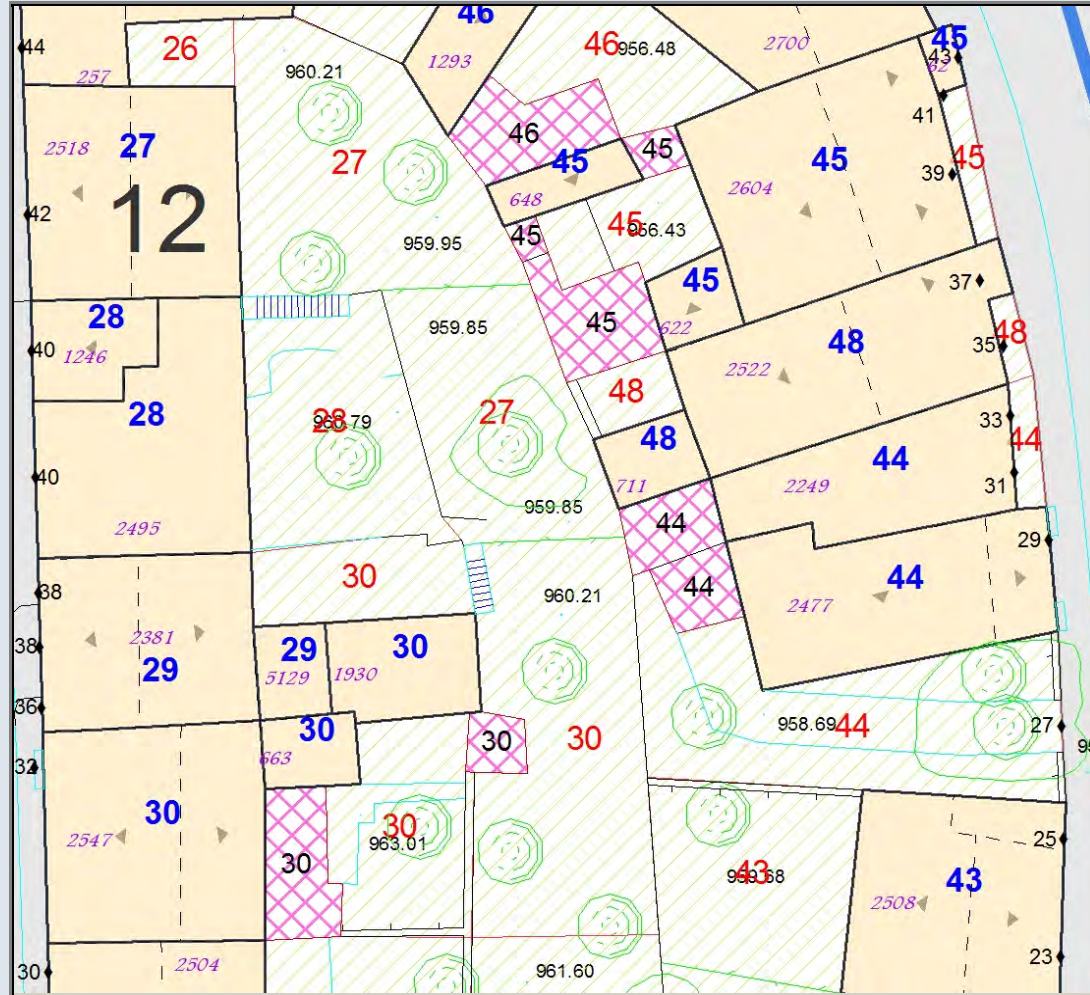


**MODALITA' DI INTERVENTO-PRESCRIZIONI-VINCOLI**  
 Completamento tipo A. Costruzione del sottotetto con incremento di altezza di gronda non maggiore di 40 cm su via nuoro. Copertura a falda doppia con gronda sulla via nuoro. Manto di copertura in coppi laterizi.

A041229	Stato Attuale	Progetto
Superficie Coperta mq:	118,32	118,32
Pertinenza scoperta mq:	0,00	0,00
H1 Monte m:	8,90	8,9
H2 Valle m:	11,35	11,35
Superficie Totale mq:	118,32	118,32
Incremento Superficie mq:		0,00
Incremento Volume mc:		0,00
Volume Piano Terra mc:	354,97	354,97
Volume Totale mc:	1 228,56	1 228,56
Indice Fabbricazione mc/mq:	10,38	10,38
Indice Copertura mq/mq:	1,00	1,00
Sup. Residenziale:	249,97	249,97
Sup. Commerciale:	0,00	0,00
Sup. garage:	50,00	50,00
Altre Sup.non Residenziali:	118,32	118,32
Piani Monte:	3	3
Piani Valle:	4	4
Di cui Piani Seminterrati:	1	1
Di cui Piani Mansarda:	0	0
Strutture Verticali - finiture	Blocchicls	
Strutture Verticali - materiali	Latero-Cemen	
Strutture Orizzontali - materiali	Intonaco	
Infissi	Misto	
Tipo Copertura	Falde	
Manto Copertura	Nessuno	
Colore Pareti		
Tipologia:	Contigua	Contigua
Stato Conservaz. Complessivo	Sufficiente	
Dest. Uso Prevalente:	Residenza	
Dest. Uso PT. Monte:	Garage	
Dest. Uso PT. Valle:	Deposito-Mag	
Utilizzo	Abitato	
N. Alloggi:	1	1
N. Vani:	15	15
Altezza Vani	Adeguate	
N. Famiglie:	1	1
N. Abitanti:	3	3
Titolo:	Proprietà	
Proprietà:	Privata	
<b>Elementi Identitari Superstiti</b>		

COD_UE	A041229	Zona	A	CM	cm	SubZona	ghinio	Isolato	12	Unità Edilizia	29
Mappali	Foglio Catastale				Età	> 1975					
Via	VIA NUORO				n. c.	36-38		SPAZIO PUBBLICO			

<b>CLASSE E TIPO U.U</b>
<b>B2b</b>
<b>MOD. INTERVENTO</b>
<b>COA</b>



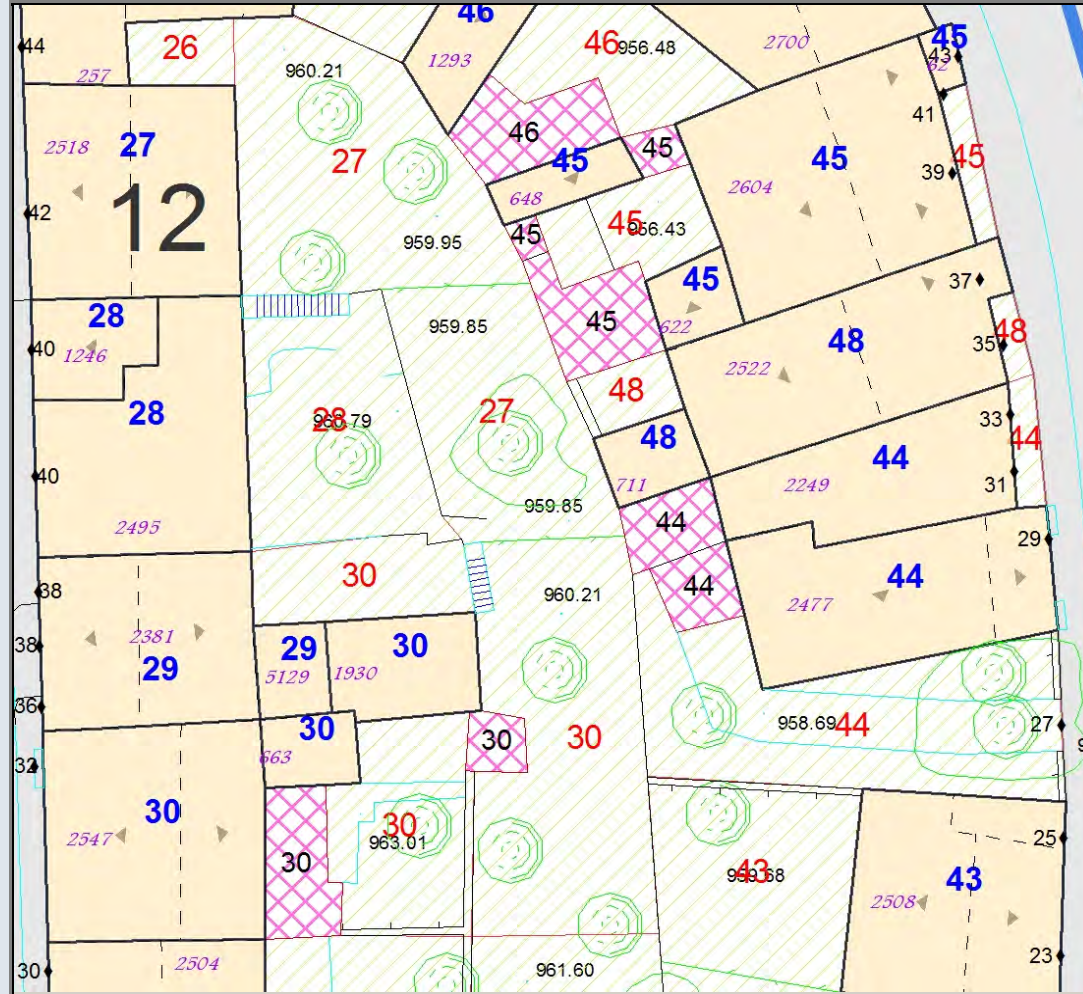
**MODALITA' DI INTERVENTO-PRESCRIZIONI-VINCOLI**  
 Completamento di tipo A. Completamento del manto di copertura e della tinteggiatura esterna.



A041230	Stato Attuale	Progetto
Superficie Coperta mq:	224,37	224,37
Pertinenza scoperta mq:	300,29	300,29
H1 Monte m:	8,80	8,8
H2 Valle m:	11,30	11,3
Superficie Totale mq:	524,66	524,66
Incremento Superficie mq:		0,00
Incremento Volume mc:		0,00
Volume Piano Terra mc:	562,35	562,35
Volume Totale mc:	1 721,55	1 721,55
Indice Fabbricazione mc/mq:	3,28	3,28
Indice Copertura mq/mq:	0,43	0,43
Sup. Residenziale:	387,35	387,35
Sup. Commerciale:	0,00	0,00
Sup. garage:	0,00	0,00
Altre Sup.non Residenziali:	187,45	187,45
Piani Monte:	3	3
Piani Valle:	4	4
Di cui Piani Seminterrati:	1	1
Di cui Piani Mansarda:	0	0
Strutture Verticali - finiture	Blocchicls	
Strutture Verticali - materiali	Latero-Cemen	
Strutture Orizzontali - materiali	Tinteggiatura	
Infissi	Legno	
Tipo Copertura	Falde	
Manto Copertura	Coppi	
Colore Pareti		
Tipologia:	Contigua	Contigua
Stato Conservaz.Complessivo	Buono	
Dest. Uso Prevalente:	Residenza	
Dest. Uso PT. Monte:	Residenza	
Dest. Uso PT. Valle:	Deposito-Mag	
Utilizzo	Abitato	
N. Alloggi:	2	2
N. Vani:	23	23
Altezza Vani	Adeguate	
N. Famiglie:	1	1
N. Abitanti:	2	2
Titolo:	Proprietà	
Proprietà:	Privata	
<b>Elementi Identitari Superstiti</b>		

COD_UE	A041230	Zona	A	CM	cm	SubZona	ghinio	Isolato	12	Unità Edilizia	30
Mappali	Foglio Catastale					Età	> 1975				
Via	VIA NUORO					n. c.	32	SPAZIO PUBBLICO			

<b>CLASSE E TIPO U.U</b>
<b>B2a</b>
<b>MOD. INTERVENTO</b>
<b>COA</b>

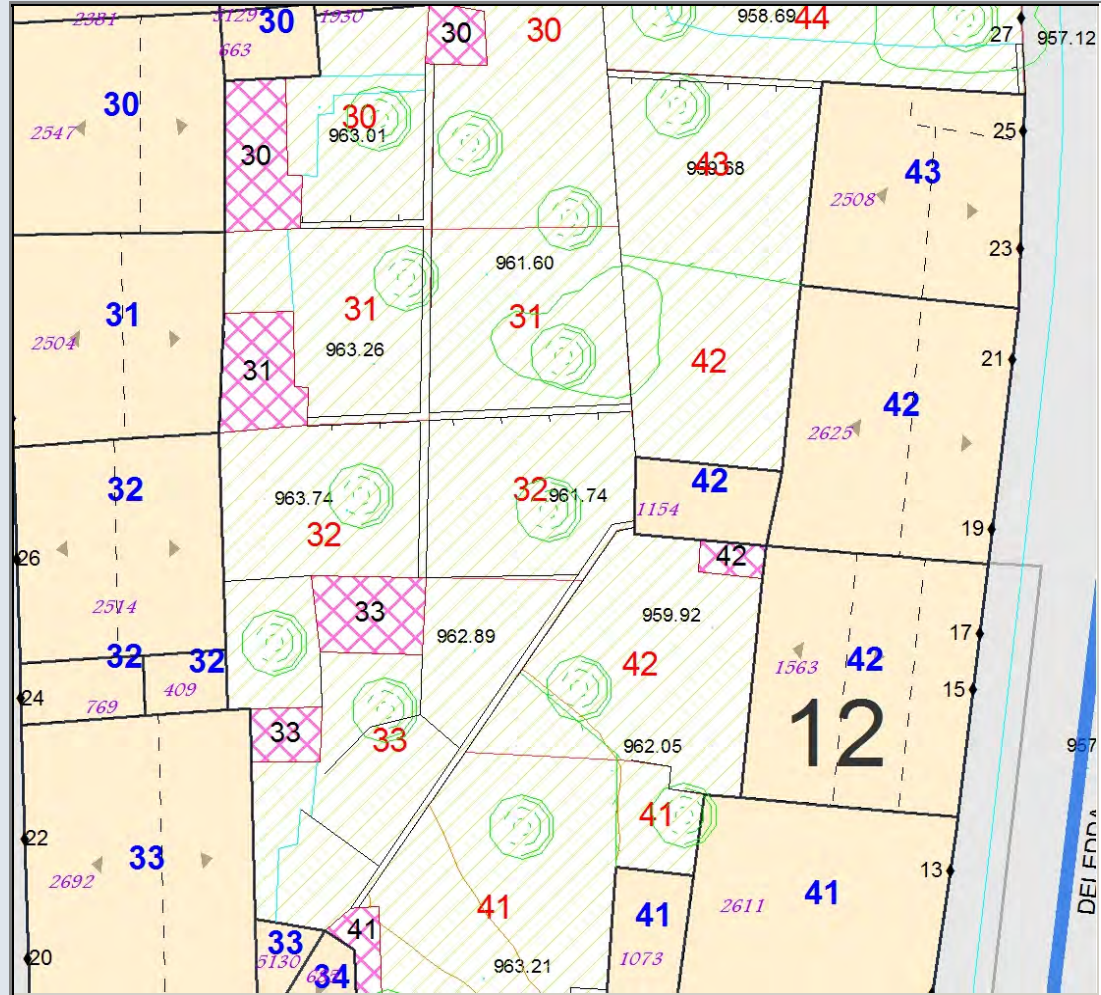


<b>MODALITA' DI INTERVENTO-PRESCRIZIONI-VINCOLI</b>
Completamento di tipo A.

A041231	Stato Attuale	Progetto
Superficie Coperta mq:	143,75	143,75
Pertinenza scoperta mq:	186,52	186,52
H1 Monte m:	10,85	10,85
H2 Valle m:	7,80	7,8
Superficie Totale mq:	330,27	330,27
Incremento Superficie mq:		0,00
Incremento Volume mc:		0,00
Volume Piano Terra mc:	357,02	357,02
Volume Totale mc:	1 291,21	1 291,21
Indice Fabbricazione mc/mq:	3,91	3,91
Indice Copertura mq/mq:	0,44	0,44
Sup. Residenziale:	317,02	317,02
Sup. Commerciale:	0,00	0,00
Sup. garage:	20,00	20,00
Altre Sup.non Residenziali:	139,00	139,00
Piani Monte:	3	3
Piani Valle:	4	4
Di cui Piani Seminterrati:	1	1
Di cui Piani Mansarda:	0	0
Strutture Verticali - finiture	Blocchicls	
Strutture Verticali - materiali	Latero-Cemen	
Strutture Orizzontali - materiali	Tinteggiatura	
Infissi	Misto	
Tipo Copertura	Falde	
Manto Copertura	Coppi	
Colore Pareti		
Tipologia:	Contigua	Contigua
Stato Conservaz.Complexivo	Buono	
Dest. Uso Prevalente:	Residenza	
Dest. Uso PT. Monte:	Residenza	
Dest. Uso PT. Valle:	Deposito-Mag	
Utilizzo	Abitato	
N. Alloggi:	2	2
N. Vani:	21	21
Altezza Vani	Adeguate	
N. Famiglie:	1	1
N. Abitanti:	4	4
Titolo:	Proprietà	
Proprietà:	Privata	
<b>Elementi Identitari Superstiti</b>		

COD_UE	A041231	Zona	A	CM	cm	SubZona	ghinio	Isolato	12	Unità Edilizia	31
Mappali	Foglio Catastale			Età		> 1975					
Via	VIA NUORO			n. c.		28-30		SPAZIO PUBBLICO			

<b>CLASSE E TIPO U.U</b>
<b>B2b</b>
<b>MOD. INTERVENTO</b>
<b>COA</b>



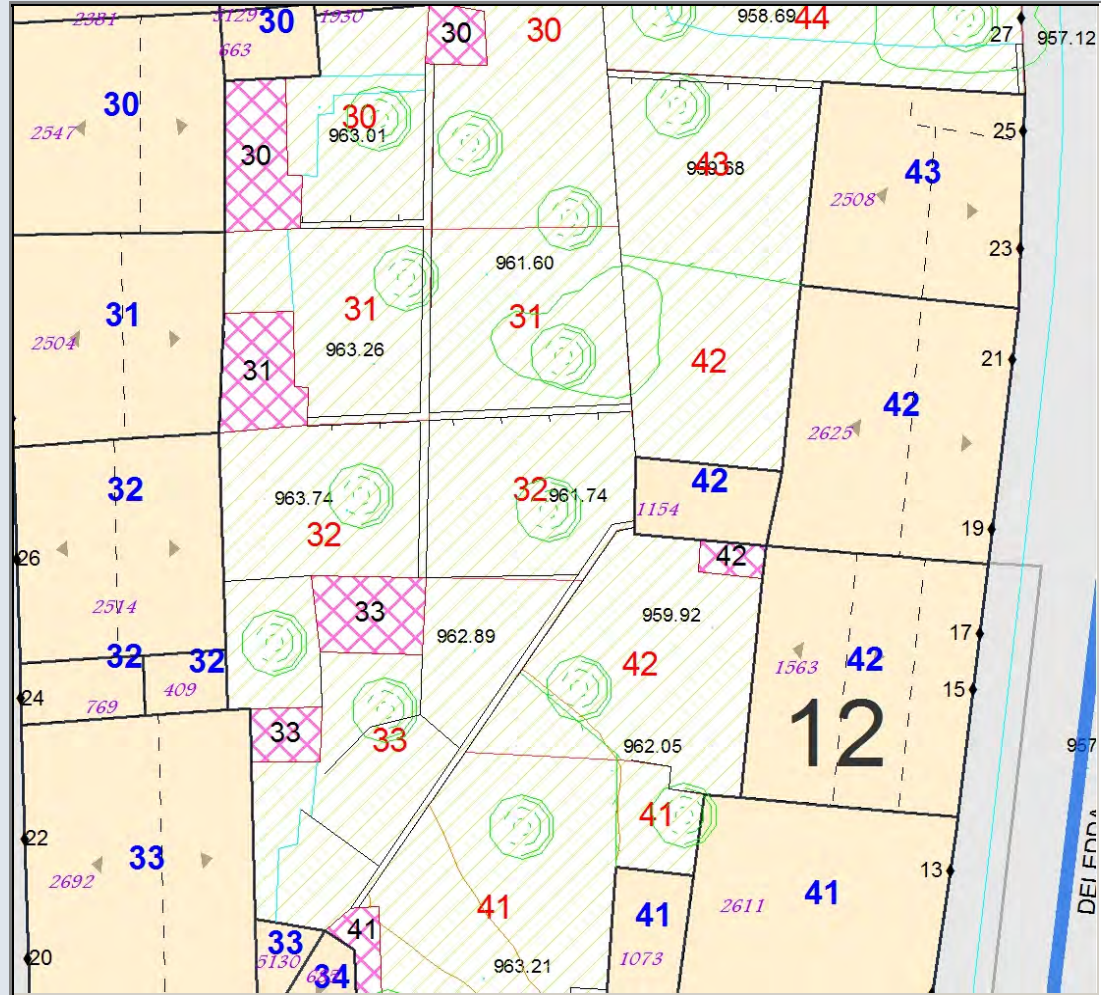
**MODALITA' DI INTERVENTO-PRESCRIZIONI-VINCOLI**  
 Completamento di tipo A. Completamento finiture interne dell'ultimo piano.



A041232	Stato Attuale	Progetto
Superficie Coperta mq:	155,65	155,65
Pertinenza scoperta mq:	205,60	205,60
H1 Monte m:	5,30	5,3
H2 Valle m:	8,05	8,05
Superficie Totale mq:	361,25	361,25
Incremento Superficie mq:		0,00
Incremento Volume mc:		50,00
Volume Piano Terra mc:	466,94	466,94
Volume Totale mc:	1 132,72	1 182,72
Indice Fabbricazione mc/mq:	3,14	3,27
Indice Copertura mq/mq:	0,43	0,43
Sup. Residenziale:	120,64	120,64
Sup. Commerciale:	0,00	0,00
Sup. garage:	20,00	20,00
Altre Sup.non Residenziali:	155,65	155,65
Piani Monte:	1	1
Piani Valle:	2	2
Di cui Piani Seminterrati:	1	1
Di cui Piani Mansarda:	0	0
Strutture Verticali - finiture	Blocchicls	
Strutture Verticali - materiali	Latero-Cemen	
Strutture Orizzontali - materiali	Tinteggiatura	
Infissi	Misto	
Tipo Copertura	Falde	
Manto Copertura	Coppi	
Colore Pareti		
Tipologia:	Contigua	Contigua
Stato Conservaz.Complessivo	Sufficiente	
Dest. Uso Prevalente:	Residenza	
Dest. Uso PT. Monte:	Residenza	
Dest. Uso PT. Valle:	Deposito-Mag	
Utilizzo	Abitato	
N. Alloggi:	1	1
N. Vani:	11	11
Altezza Vani	Adeguate	
N. Famiglie:	1	1
N. Abitanti:	1	1
Titolo:	Proprietà	
Proprietà:	Privata	
<b>Elementi Identitari Superstiti</b>		

COD_UE	A041232	Zona	A	CM	cm	SubZona	ghinio	Isolato	12	Unità Edilizia	32
Mappali	Foglio Catastale			Età		1951 - 1960					
Via	VIA NUORO			n. c.		24-26		SPAZIO PUBBLICO			

<b>CLASSE E TIPO U.U</b>
<b>B3</b>
<b>MOD. INTERVENTO</b>
<b>COB</b>

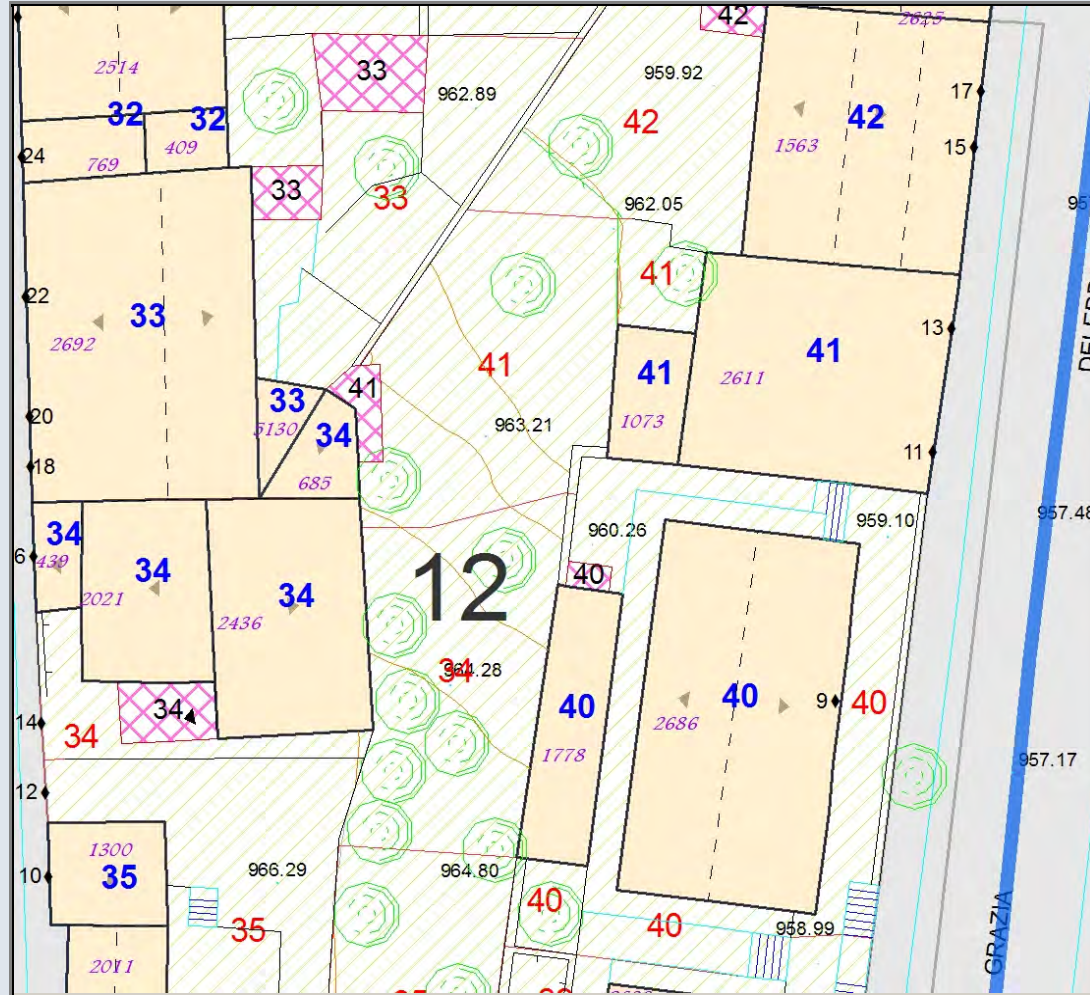


**MODALITA' DI INTERVENTO-PRESCRIZIONI-VINCOLI**  
 Completamento di tipo B. Costruzione del sottotetto sull UV769 con gronda allineata alla UV2514. Incremento di volume non maggiore di 50,00mc. Copertura a falda doppia con gronda sulla via nuoro. Manto di copertura in coppi laterizi.

A041233	Stato Attuale	Progetto
Superficie Coperta mq:	246,48	246,48
Pertinenza scoperta mq:	144,59	144,59
H1 Monte m:	7,75	7,75
H2 Valle m:	11,50	11,5
Superficie Totale mq:	391,07	391,07
Incremento Superficie mq:		0,00
Incremento Volume mc:		0,00
Volume Piano Terra mc:	640,76	640,76
Volume Totale mc:	2 353,36	2 353,36
Indice Fabbricazione mc/mq:	6,02	6,02
Indice Copertura mq/mq:	0,63	0,63
Sup. Residenziale:	586,35	586,35
Sup. Commerciale:	0,00	0,00
Sup. garage:	20,00	20,00
Altre Sup.non Residenziali:	213,00	213,00
Piani Monte:	3	3
Piani Valle:	4	4
Di cui Piani Seminterrati:	1	1
Di cui Piani Mansarda:	0	0
Strutture Verticali - finiture	Blocchicks	
Strutture Verticali - materiali	Latero-Cemen	
Strutture Orizzontali - materiali	Tinteggiatura	
Infissi	Misto	
Tipo Copertura	Falde	
Manto Copertura	Coppi	
Colore Pareti		
Tipologia:	Contigua	Contigua
Stato Conservaz. Complessivo	Buono	
Dest. Uso Prevalente:	Residenza	
Dest. Uso PT. Monte:	Residenza	
Dest. Uso PT. Valle:	Deposito-Mag	
Utilizzo	Abitato	
N. Alloggi:	2	2
N. Vani:	33	33
Altezza Vani	Adeguate	
N. Famiglie:	1	1
N. Abitanti:	3	3
Titolo:	Proprietà	
Proprietà:	Privata	
<b>Elementi Identitari Superstiti</b>		

COD_UE	A041233	Zona	A	CM	cm	SubZona	ghinio	Isolato	12	Unità Edilizia	33
Mappali	Foglio Catastale			Età		> 1975					
Via	VIA NUORO			n. c.		18-22		SPAZIO PUBBLICO			

<b>CLASSE E TIPO U.U</b>
<b>B2b</b>
<b>MOD. INTERVENTO</b>
<b>COA</b>



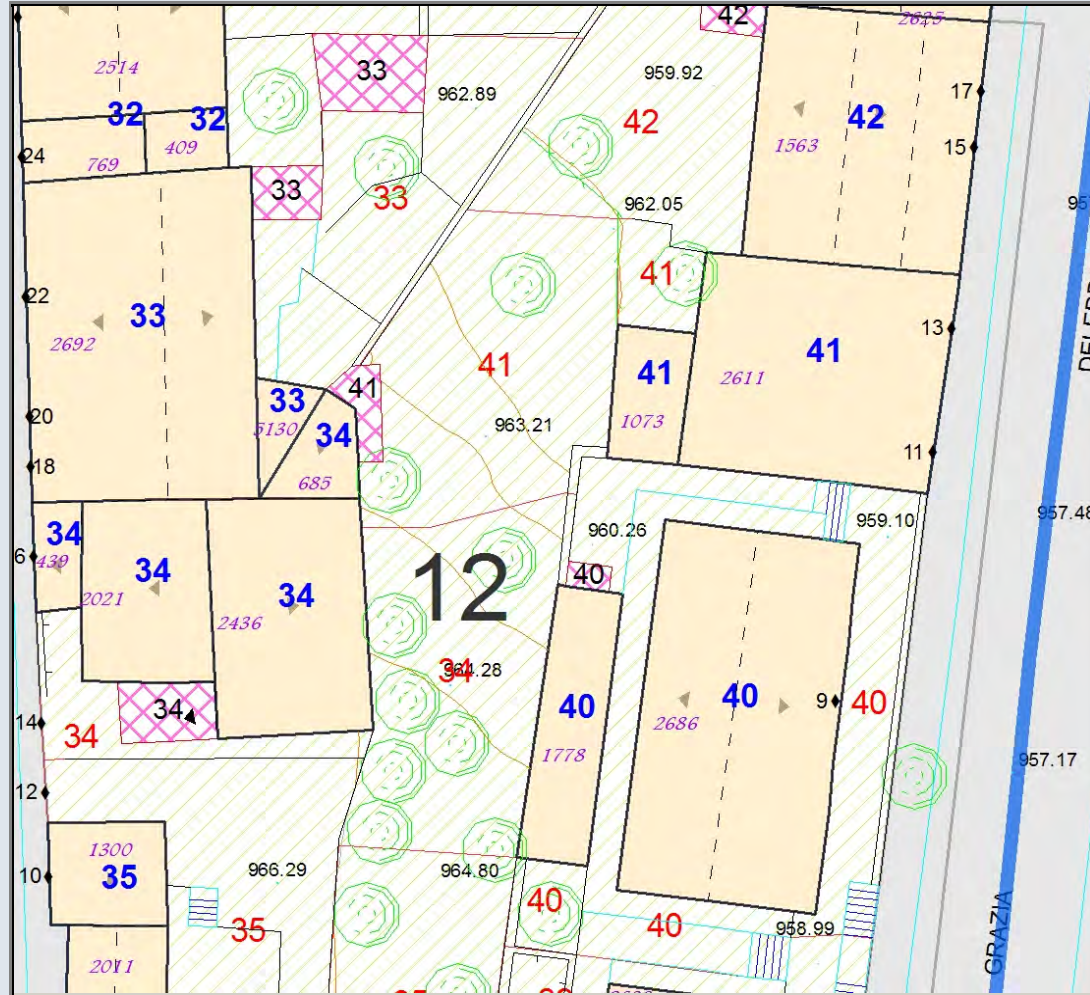
**MODALITA' DI INTERVENTO-PRESCRIZIONI-VINCOLI**  
 Completamento di tipo A. Completamento finiture interne dell'ultimo piano.



A041234	Stato Attuale	Progetto
Superficie Coperta mq:	211,47	211,47
Pertinenza scoperta mq:	206,59	206,59
H1 Monte m:	8,10	8,1
H2 Valle m:	11,10	11,1
Superficie Totale mq:	418,06	418,06
Incremento Superficie mq:		0,00
Incremento Volume mc:		0,00
Volume Piano Terra mc:	587,71	587,71
Volume Totale mc:	1 687,14	1 687,14
Indice Fabbricazione mc/mq:	4,04	4,04
Indice Copertura mq/mq:	0,51	0,51
Sup. Residenziale:	336,71	336,71
Sup. Commerciale:	0,00	0,00
Sup. garage:	24,00	24,00
Altre Sup.non Residenziali:	195,00	195,00
Piani Monte:	2	2
Piani Valle:	3	3
Di cui Piani Seminterrati:	1	1
Di cui Piani Mansarda:	0	0
Strutture Verticali - finiture	Blocchicls	
Strutture Verticali - materiali	Latero-Cemen	
Strutture Orizzontali - materiali	Tinteggiatura	
Infissi	Misto	
Tipo Copertura	Falde	
Manto Copertura	Pannelli	
Colore Pareti		
Tipologia:	Contigua	Contigua
Stato Conservaz. Complessivo	Buono	
Dest. Uso Prevalente:	Residenza	
Dest. Uso PT. Monte:	Residenza	
Dest. Uso PT. Valle:	Deposito-Mag	
Utilizzo	Abitato	
N. Alloggi:	2	2
N. Vani:	26	26
Altezza Vani	Adeguata	
N. Famiglie:	2	2
N. Abitanti:	6	6
Titolo:	Proprietà	
Proprietà:	Privata	
<b>Elementi Identitari Superstiti</b>		

COD_UE	A041234	Zona	A	CM	cm	SubZona	ghinio	Isolato	12	Unità Edilizia	34
Mappali	Foglio Catastale		Età		> 1975						
Via	VIA NUORO			n. c.	14-16		SPAZIO PUBBLICO				

<b>CLASSE E TIPO U.U</b>
<b>B2a</b>
<b>MOD. INTERVENTO</b>
<b>COA</b>


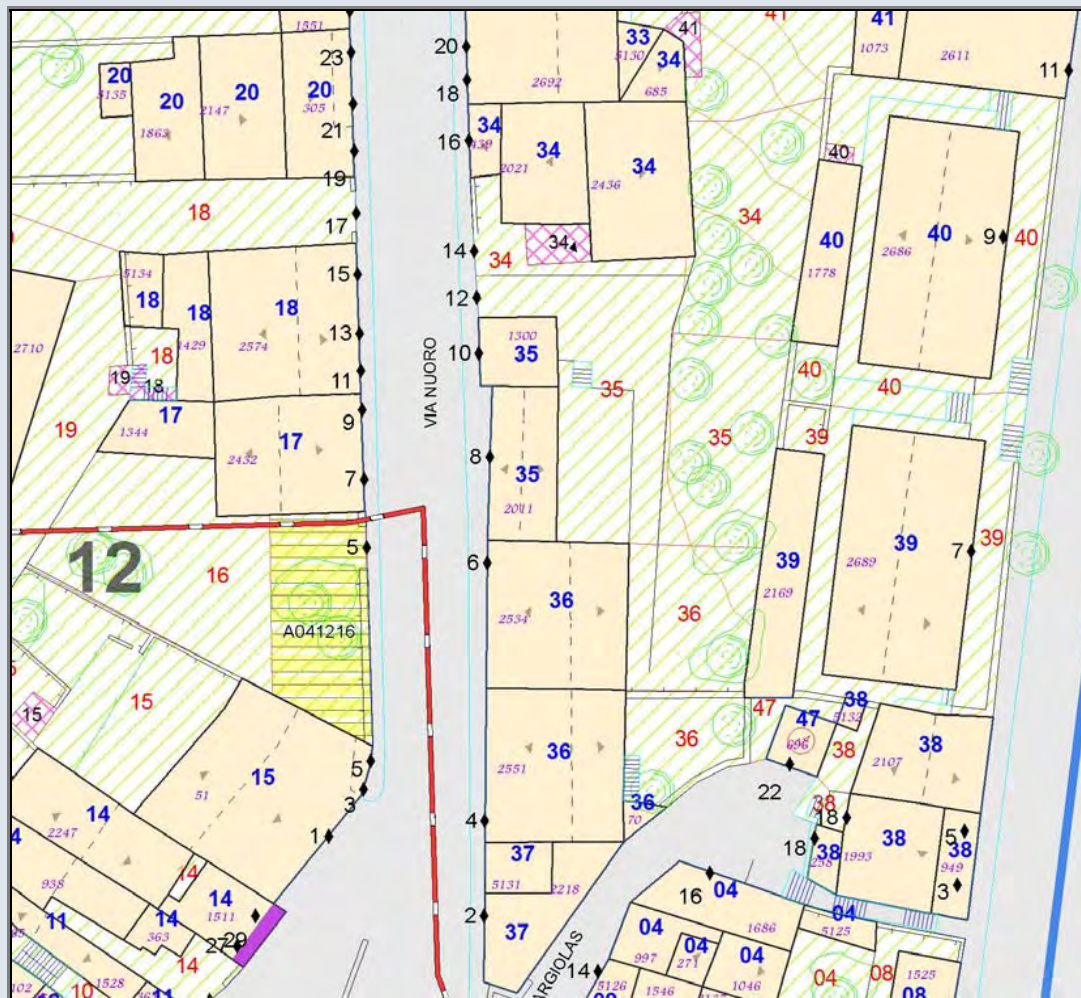


**MODALITA' DI INTERVENTO-PRESCRIZIONI-VINCOLI**  
 Completamento di tipo A.

A041235	Stato Attuale	Progetto
Superficie Coperta mq:	96,78	119,78
Pertinenza scoperta mq:	347,31	324,31
H1 Monte m:	4,15	6
H2 Valle m:	6,50	9
Superficie Totale mq:	444,09	444,09
Incremento Superficie mq:		23,00
Incremento Volume mc:		515,00
Volume Piano Terra mc:	290,34	359,34
Volume Totale mc:	569,54	1 084,54
Indice Fabbricazione mc/mq:	1,28	2,44
Indice Copertura mq/mq:	0,22	0,27
Sup. Residenziale:	0,00	210,00
Sup. Commerciale:	0,00	0,00
Sup. garage:	33,00	30,00
Altre Sup.non Residenziali:	160,56	120,00
Piani Monte:	1	2
Piani Valle:	2	3
Di cui Piani Seminterrati:	1	1
Di cui Piani Mansarda:	0	0
Strutture Verticali - finiture	Miste	
Strutture Verticali - materiali	Misto	
Strutture Orizzontali - materiali	Non Finito	
Infissi	Misto	Legno
Tipo Copertura	Falde	Falda Doppia
Manto Copertura	Misto	Coppi
Colore Pareti		
Tipologia:	Contigua	Contigua
Stato Conservaz. Complessivo	Scarso	
Dest. Uso Prevalente:	Garage-Depos	
Dest. Uso PT. Monte:	Garage-Depos	
Dest. Uso PT. Valle:	Deposito-Mag	
Utilizzo	Disabitato	
N. Alloggi:	0	1
N. Vani:	3	16
Altezza Vani	Adeguate	
N. Famiglie:	0	1
N. Abitanti:	0	5
Titolo:	Proprietà	
Proprietà:	Privata	
<b>Elementi Identitari Superstiti</b>		

COD_UE	A041235	Zona	A	CM	cm	SubZona	ghinio	Isolato	12	Unità Edilizia	35
Mappali	Foglio Catastale			Età		1931 - 1950					
Via	VIA NUORO			n. c.		8-10		SPAZIO PUBBLICO			

<b>CLASSE E TIPO U.U</b>
<b>B5</b>
<b>MOD. INTERVENTO</b>
<b>SOS</b>



**MODALITA' DI INTERVENTO-PRESCRIZIONI-VINCOLI**

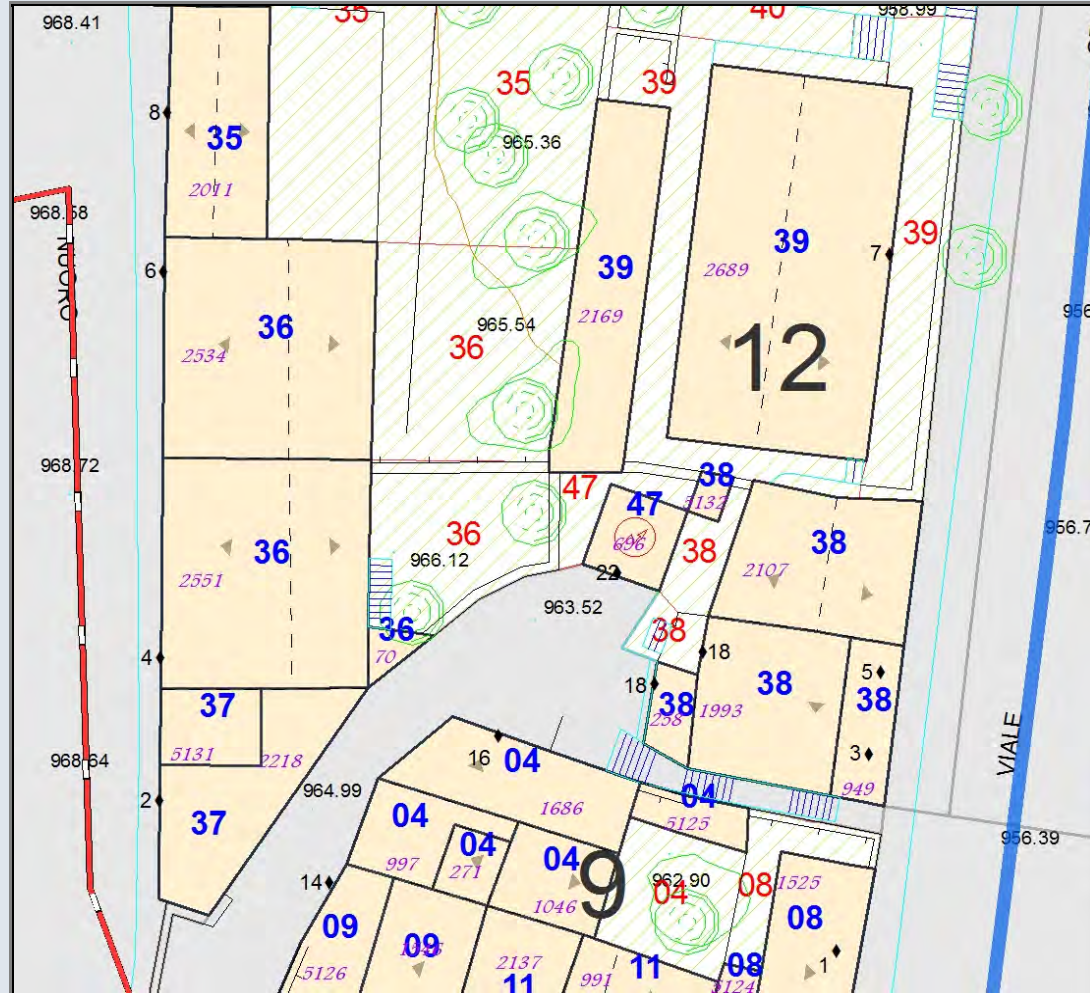
Sostituzione edilizia. Costruzione di un fabbricato composto da seminterrato, piano terra e primo con altezza di gronda sulla via nuoro non maggiore di 6,00 m e sul cortile interno non maggiore di 9,00. Superficie coperta non maggiore di 120,00 mq e volume complessivo del seminterrato non maggiore di 1080,00 mc. Costruzione in aderenza alla A041236. Copertura a falda doppia con gronda sulla via Nuoro e cortile interno. Manto in coppi laterizi.



A041236	Stato Attuale	Progetto
Superficie Coperta mq:	261,66	261,66
Pertinenza scoperta mq:	186,04	186,04
H1 Monte m:	9,05	9,05
H2 Valle m:	11,45	11,45
Superficie Totale mq:	447,71	447,71
Incremento Superficie mq:		0,00
Incremento Volume mc:		0,00
Volume Piano Terra mc:	784,99	784,99
Volume Totale mc:	2 910,57	2 910,57
Indice Fabbricazione mc/mq:	6,50	6,50
Indice Copertura mq/mq:	0,58	0,58
Sup. Residenziale:	770,66	770,66
Sup. Commerciale:	0,00	0,00
Sup. garage:	0,00	0,00
Altre Sup.non Residenziali:	261,00	261,00
Piani Monte:	3	3
Piani Valle:	4	4
Di cui Piani Seminterrati:	1	1
Di cui Piani Mansarda:	0	0
Strutture Verticali - finiture	Blocchicks	
Strutture Verticali - materiali	Latero-Cemen	
Strutture Orizzontali - materiali	Tinteggiatura	
Infissi	Legno	
Tipo Copertura	Falde	
Manto Copertura	Coppi	
Colore Pareti		
Tipologia:	Contigua	Contigua
Stato Conservaz.Complessivo	Buono	
Dest. Uso Prevalente:	Residenza	
Dest. Uso PT. Monte:	Residenza	
Dest. Uso PT. Valle:	Deposito-Mag	
Utilizzo	Abitato	
N. Alloggi:	3	3
N. Vani:	42	42
Altezza Vani	Adeguate	
N. Famiglie:	2	2
N. Abitanti:	3	3
Titolo:	Locazione	
Proprietà:	Privata	
<b>Elementi Identitari Superstiti</b>		

COD_UE	A041236	Zona	A	CM	cm	SubZona	ghinio	Isolato	12	Unità Edilizia	36
Mappali	Foglio Catastale			Età		> 1975					
Via	VIA NUORO			n. c.		4-6		SPAZIO PUBBLICO			

<b>CLASSE E TIPO U.U</b>
<b>B2a</b>
<b>MOD. INTERVENTO</b>
<b>COA</b>

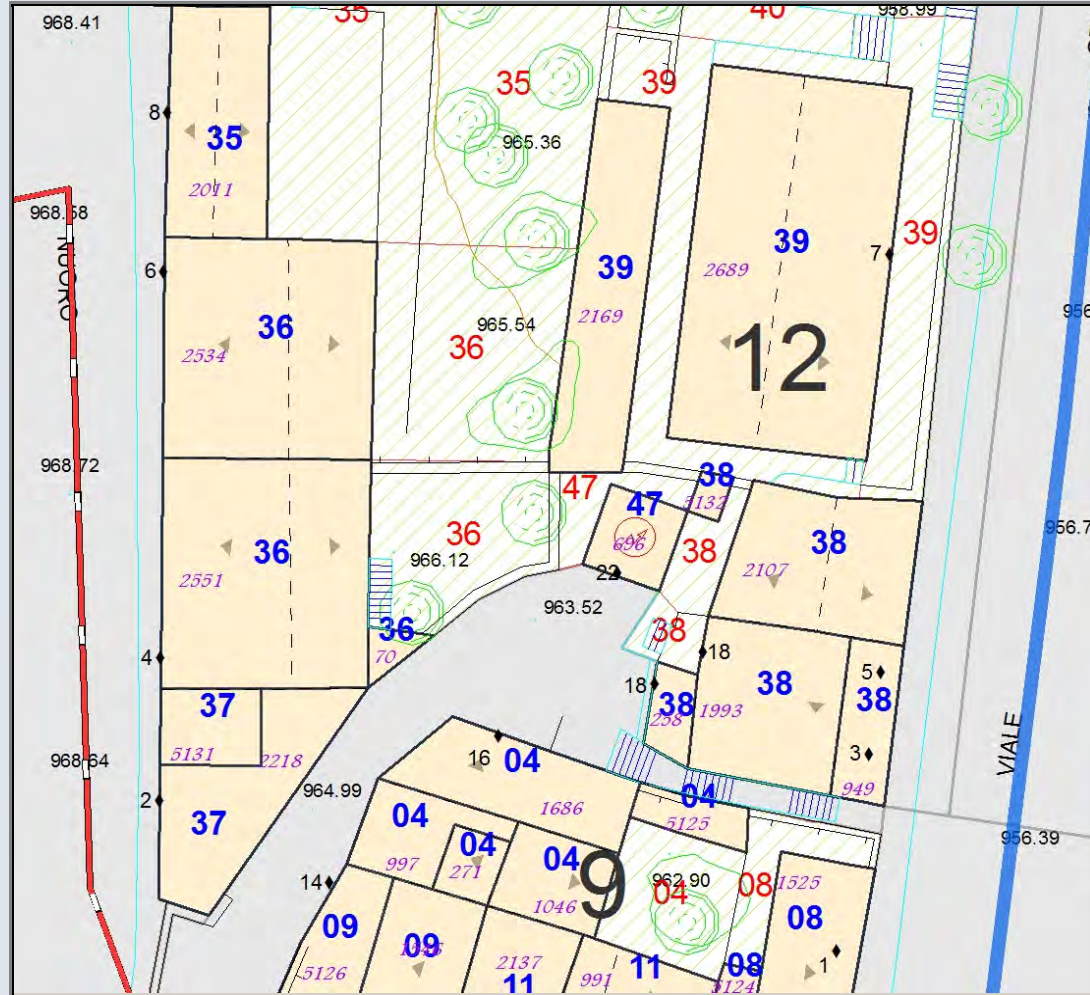


<b>MODALITA' DI INTERVENTO-PRESCRIZIONI-VINCOLI</b>
Completamento di tipo A.

A041237	Stato Attuale	Progetto
Superficie Coperta mq:	78,32	78,32
Pertinenza scoperta mq:	0,00	0,00
H1 Monte m:	3,00	3
H2 Valle m:	5,40	5,4
Superficie Totale mq:	78,32	78,32
Incremento Superficie mq:		0,00
Incremento Volume mc:		0,00
Volume Piano Terra mc:	234,97	234,97
Volume Totale mc:	473,31	473,31
Indice Fabbricazione mc/mq:	6,04	6,04
Indice Copertura mq/mq:	1,00	1,00
Sup. Residenziale:	0,00	0,00
Sup. Commerciale:	0,00	0,00
Sup. garage:	20,00	20,00
Altre Sup. non Residenziali:	58,32	58,32
Piani Monte:	1	1
Piani Valle:	1	1
Di cui Piani Seminterrati:	0	0
Di cui Piani Mansarda:	0	0
Strutture Verticali - finiture	Miste	
Strutture Verticali - materiali	Latero-Cemen	
Strutture Orizzontali - materiali	Non Finito	
Infissi	Misto	
Tipo Copertura	Piana	
Manto Copertura	Eternit	
Colore Pareti		
Tipologia:	Contigua	Contigua
Stato Conservaz. Complessivo	Mediocre	
Dest. Uso Prevalente:	Garage-Depos	
Dest. Uso PT. Monte:	Garage-Depos	
Dest. Uso PT. Valle:	Garage-Depos	
Utilizzo	Disabitato	
N. Alloggi:	0	0
N. Vani:	3	3
Altezza Vani	Adeguate	
N. Famiglie:	0	0
N. Abitanti:	0	0
Titolo:	Proprietà	
Proprietà:	Privata	
<b>Elementi Identitari Superstiti</b>		

COD_UE	A041237	Zona	A	CM	cm	SubZona	ghinio	Isolato	12	Unità Edilizia	37
Mappali	Foglio Catastale			Età		1951 - 1960					
Via	VICO ARGIOLAS					n. c.	SPAZIO PUBBLICO				
Via	VIA NUORO					n. c.	2				

<b>CLASSE E TIPO U.U</b>
<b>B2b</b>
<b>MOD. INTERVENTO</b>
<b>COA</b>



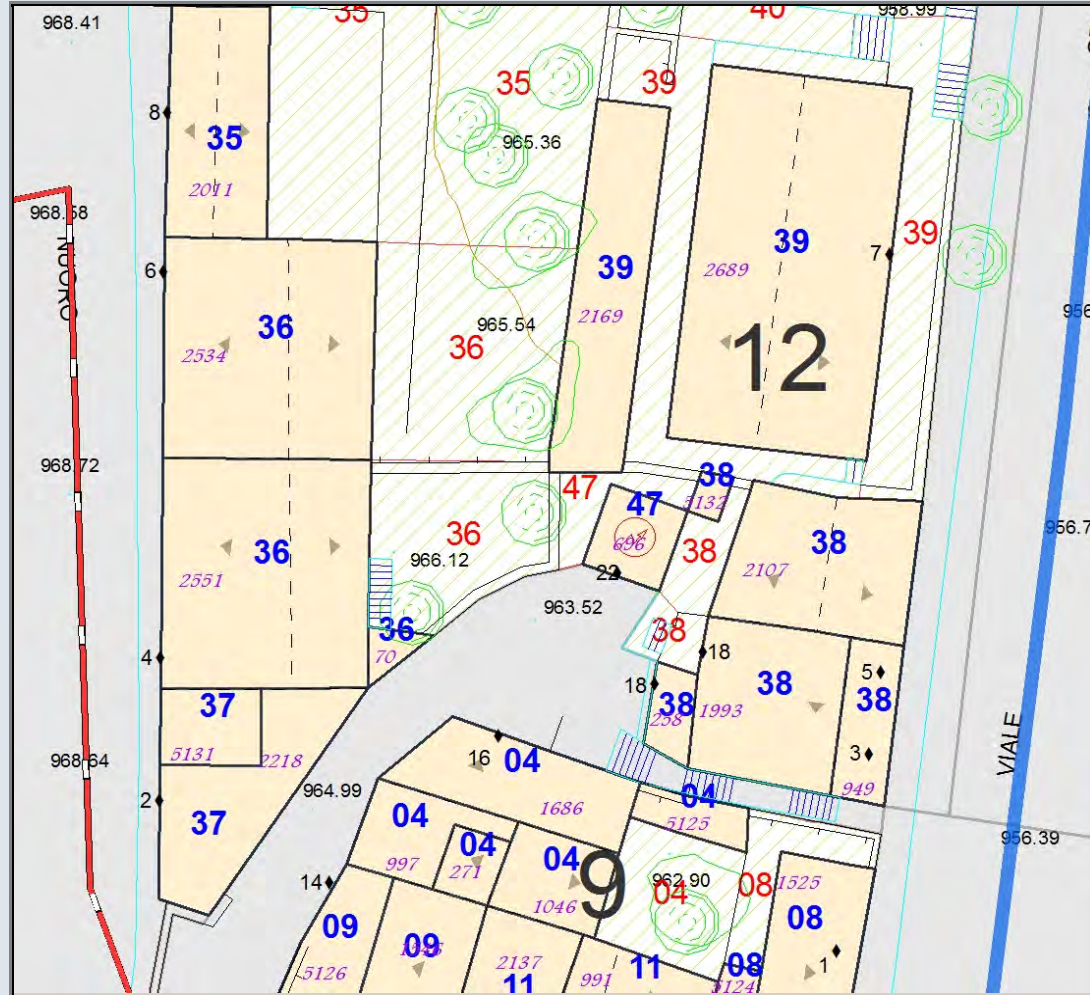
**MODALITA' DI INTERVENTO-PRESCRIZIONI-VINCOLI**  
 Completamento di tipo A. Costruzione del sottotetto con incremento di altezza di gronda non maggiore di 40 cm sul vico argiolas e altezza massima sulla via nuoro non maggiore di 6,00 m. Copertura a padiglione, manto di copertura in coppi laterizi.



A041238	Stato Attuale	Progetto
Superficie Coperta mq:	171,06	171,06
Pertinenza scoperta mq:	27,02	27,02
H1 Monte m:	5,90	5,9
H2 Valle m:	12,60	12,6
Superficie Totale mq:	198,08	198,08
Incremento Superficie mq:		0,00
Incremento Volume mc:		0,00
Volume Piano Terra mc:	513,19	513,19
Volume Totale mc:	2 000,01	2 000,01
Indice Fabbricazione mc/mq:	10,10	10,10
Indice Copertura mq/mq:	0,86	0,86
Sup. Residenziale:	487,25	487,25
Sup. Commerciale:	0,00	0,00
Sup. garage:	71,00	71,00
Altre Sup.non Residenziali:	100,00	100,00
Piani Monte:	2	2
Piani Valle:	4	4
Di cui Piani Seminterrati:	2	2
Di cui Piani Mansarda:	0	0
Strutture Verticali - finiture	Blocchicls	
Strutture Verticali - materiali	Latero-Cemen	
Strutture Orizzontali - materiali	Non Finito	
Infissi	Legno	
Tipo Copertura	Falde	
Manto Copertura	Nessuno	
Colore Pareti		
Tipologia:	Contigua	Contigua
Stato Conservaz.Complessivo	Sufficiente	
Dest. Uso Prevalente:	Residenza	
Dest. Uso PT. Monte:	Residenza	
Dest. Uso PT. Valle:	Garage-Depos	
Utilizzo	Abitato	
N. Alloggi:	3	3
N. Vani:	26	26
Altezza Vani	Adeguata	
N. Famiglie:	2	2
N. Abitanti:	8	8
Titolo:	Proprietà	
Proprietà:	Privata	
<b>Elementi Identitari Superstiti</b>		

COD_UE	A041238	Zona	A	CM	cm	SubZona	ghinio	Isolato	12	Unità Edilizia	38
Mappali	Foglio Catastale			Età		> 1975					
Via	VIA G. DELEDDA				n. c.	5	SPAZIO PUBBLICO				
Via	VICO ARGIOLAS				n. c.	18					

<b>CLASSE E TIPO U.U</b>
<b>B2b</b>
<b>MOD. INTERVENTO</b>
<b>COA</b>

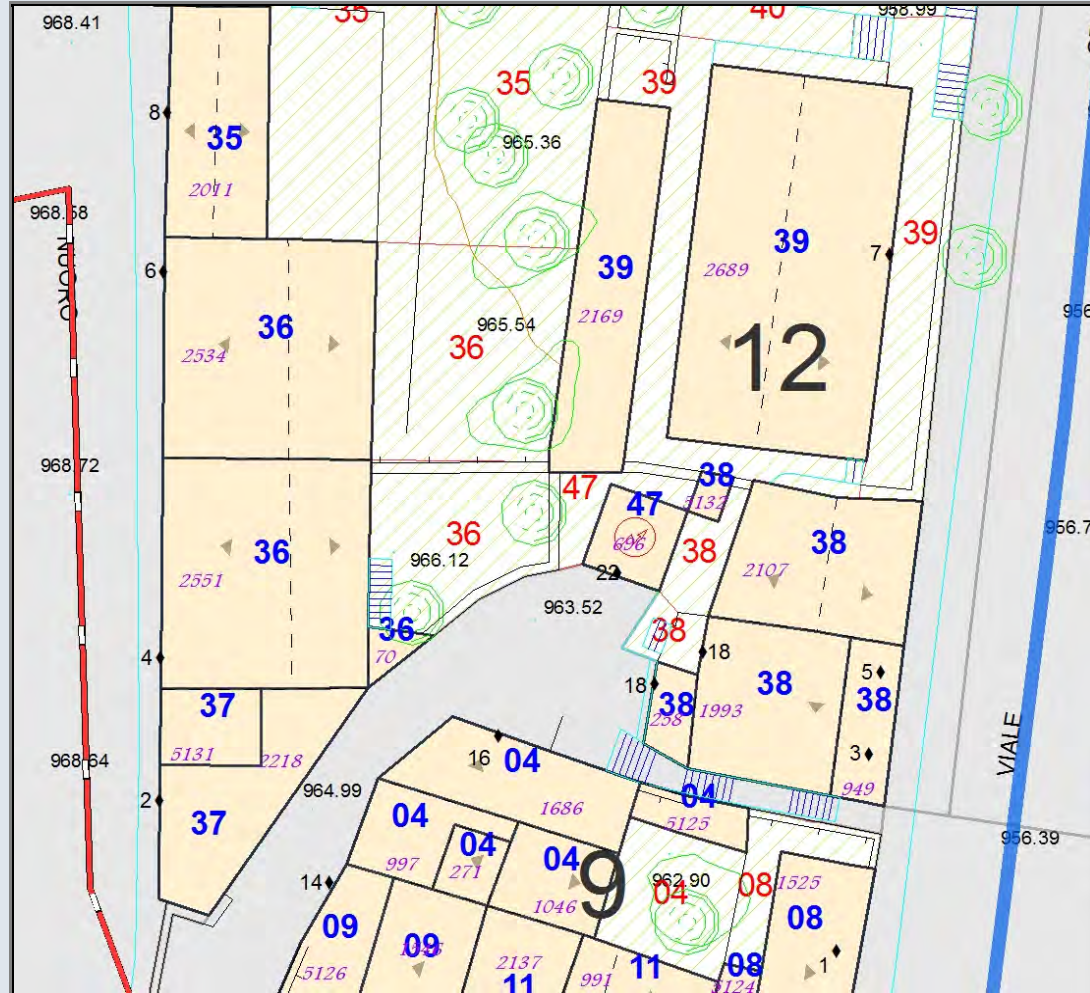


**MODALITA' DI INTERVENTO-PRESCRIZIONI-VINCOLI**  
 Completamento di tipo A. Completamento dell'intonaco e della tinteggiatura della esterna. Completamento finiture interne ultimo piano. Completamento del manto di copertura.

A041239	Stato Attuale	Progetto
Superficie Coperta mq:	280,35	280,35
Pertinenza scoperta mq:	176,23	176,23
H1 Monte m:	10,80	10,8
H2 Valle m:	10,80	10,8
Superficie Totale mq:	456,58	456,58
Incremento Superficie mq:		0,00
Incremento Volume mc:		0,00
Volume Piano Terra mc:	841,05	841,05
Volume Totale mc:	2 377,08	2 377,08
Indice Fabbricazione mc/mq:	5,21	5,21
Indice Copertura mq/mq:	0,61	0,61
Sup. Residenziale:	619,05	619,05
Sup. Commerciale:	0,00	0,00
Sup. garage:	0,00	0,00
Altre Sup.non Residenziali:	74,00	74,00
Piani Monte:	3	3
Piani Valle:	3	3
Di cui Piani Seminterrati:	0	0
Di cui Piani Mansarda:	0	0
Strutture Verticali - finiture	Pietre	
Strutture Verticali - materiali	Latero-Cemen	
Strutture Orizzontali - materiali	Tinteggiatura	
Infissi	Legno	
Tipo Copertura	Falde	
Manto Copertura	Coppi	
Colore Pareti		
Tipologia:	Isolata	Isolata
Stato Conservaz. Complessivo	Buono	
Dest. Uso Prevalente:	Residenza	
Dest. Uso PT. Monte:	Residenza	
Dest. Uso PT. Valle:	Residenza	
Utilizzo	Abitato	
N. Alloggi:	6	6
N. Vani:	32	32
Altezza Vani	Adeguate	
N. Famiglie:	3	3
N. Abitanti:	7	7
Titolo:	Proprietà	
Proprietà:	Pubblica	
<b>Elementi Identitari Superstiti</b>		

COD_UE	A041239	Zona	A	CM	cm	SubZona	ghinio	Isolato	12	Unità Edilizia	39
Mappali	Foglio Catastale			Età		> 1975					
Via	VIA G. DELEDDA				n. c.	7	SPAZIO PUBBLICO				

<b>CLASSE E TIPO U.U</b>
<b>B2a</b>
<b>MOD. INTERVENTO</b>
<b>COA</b>



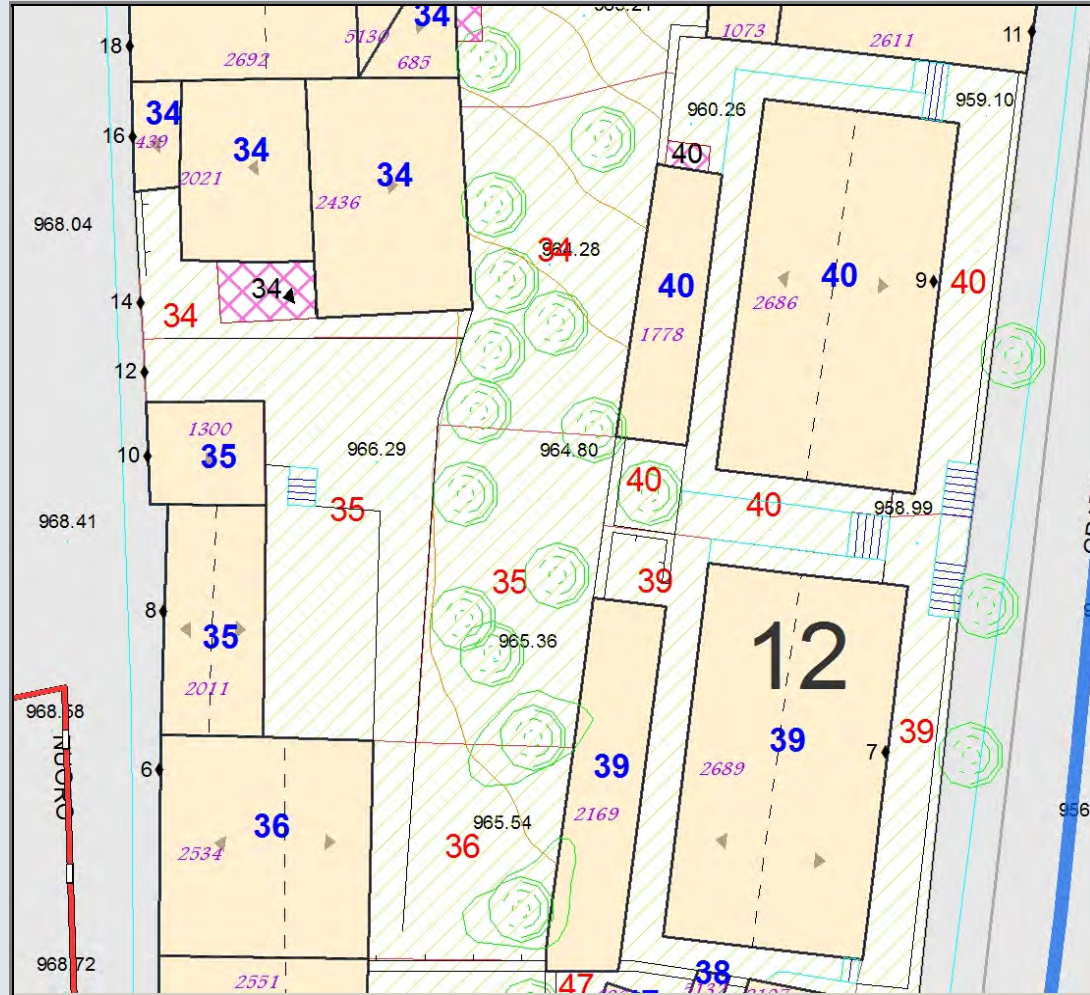
**MODALITA' DI INTERVENTO-PRESCRIZIONI-VINCOLI**  
 Completamento tipo A.



A041240	Stato Attuale	Progetto
Superficie Coperta mq:	256,21	256,21
Pertinenza scoperta mq:	214,29	214,29
H1 Monte m:	7,45	7,45
H2 Valle m:	7,45	7,45
Superficie Totale mq:	470,51	470,51
Incremento Superficie mq:		0,00
Incremento Volume mc:		0,00
Volume Piano Terra mc:	759,66	759,66
Volume Totale mc:	1 611,44	1 611,44
Indice Fabbricazione mc/mq:	3,42	3,42
Indice Copertura mq/mq:	0,54	0,54
Sup. Residenziale:	404,44	404,44
Sup. Commerciale:	0,00	0,00
Sup. garage:	0,00	0,00
Altre Sup.non Residenziali:	51,00	51,00
Piani Monte:	2	2
Piani Valle:	2	2
Di cui Piani Seminterrati:	0	0
Di cui Piani Mansarda:	0	0
Strutture Verticali - finiture	Pietre	
Strutture Verticali - materiali	Latero-Cemen	
Strutture Orizzontali - materiali	Tinteggiatura	
Infissi	Legno	
Tipo Copertura	Falde	
Manto Copertura	Coppi	
Colore Pareti		
Tipologia:	Isolata	Isolata
Stato Conservaz. Complessivo	Buono	
Dest. Uso Prevalente:	Residenza	
Dest. Uso PT. Monte:	Residenza	
Dest. Uso PT. Valle:	Residenza	
Utilizzo	Abitato	
N. Alloggi:	4	4
N. Vani:	22	22
Altezza Vani	Adeguate	
N. Famiglie:	4	4
N. Abitanti:	8	8
Titolo:	Proprietà	
Proprietà:	Pubblica	
<b>Elementi Identitari Superstiti</b>		

COD_UE	A041240	Zona	A	CM	cm	SubZona	ghinio	Isolato	12	Unità Edilizia	40
Mappali	Foglio Catastale			Età		> 1975					
Via	VIA G. DELEDDA				n. c.	9		SPAZIO PUBBLICO			

<b>CLASSE E TIPO U.U</b>
<b>B2a</b>
<b>MOD. INTERVENTO</b>
<b>COA</b>

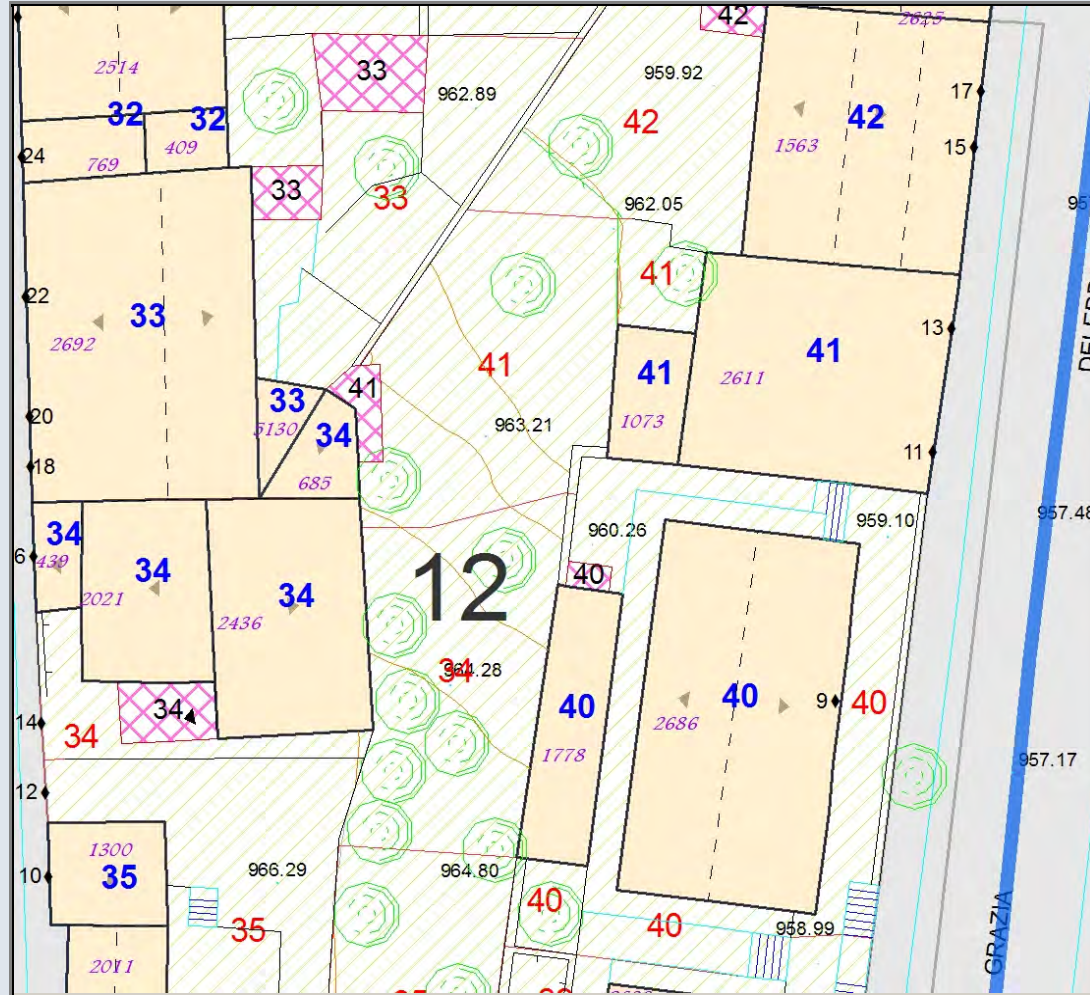



**MODALITA' DI INTERVENTO-PRESCRIZIONI-VINCOLI**  
 Completamento tipo A.

A041241	Stato Attuale	Progetto
Superficie Coperta mq:	185,36	185,36
Pertinenza scoperta mq:	198,47	198,47
H1 Monte m:	0,00	0
H2 Valle m:	3,25	3,25
Superficie Totale mq:	383,83	383,83
Incremento Superficie mq:		0,00
Incremento Volume mc:		0,00
Volume Piano Terra mc:	574,95	530,72
Volume Totale mc:	645,71	645,71
Indice Fabbricazione mc/mq:	1,68	1,68
Indice Copertura mq/mq:	0,48	0,48
Sup. Residenziale:	0,00	0,00
Sup. Commerciale:	0,00	0,00
Sup. garage:	176,91	176,91
Altre Sup.non Residenziali:	0,00	0,00
Piani Monte:	1	1
Piani Valle:	1	1
Di cui Piani Seminterrati:	1	1
Di cui Piani Mansarda:	0	0
Strutture Verticali - finiture	Blocchicks	
Strutture Verticali - materiali	Latero-Cemen	
Strutture Orizzontali - materiali	Tinteggiatura	
Infissi	Ferro	
Tipo Copertura	Piana	
Manto Copertura	Mattonelle	
Colore Pareti		
Tipologia:	Contigua	Contigua
Stato Conservaz. Complessivo	Buono	
Dest. Uso Prevalente:	Garage	
Dest. Uso PT. Monte:	Garage	
Dest. Uso PT. Valle:	Garage	
Utilizzo	Abitato	
N. Alloggi:	0	0
N. Vani:	2	2
Altezza Vani	Adeguate	
N. Famiglie:	0	0
N. Abitanti:	0	0
Titolo:	Proprietà	
Proprietà:	Privata	
<b>Elementi Identitari Superstiti</b>		

COD_UE	A041241	Zona	A	CM	cm	SubZona	ghinio	Isolato	12	Unità Edilizia	41
Mappali	Foglio Catastale			Età		> 1975					
Via	VIA G. DELEDDA				n. c.	11-13		SPAZIO PUBBLICO			

<b>CLASSE E TIPO U.U</b>
<b>B2b</b>
<b>MOD. INTERVENTO</b>
<b>COA</b>



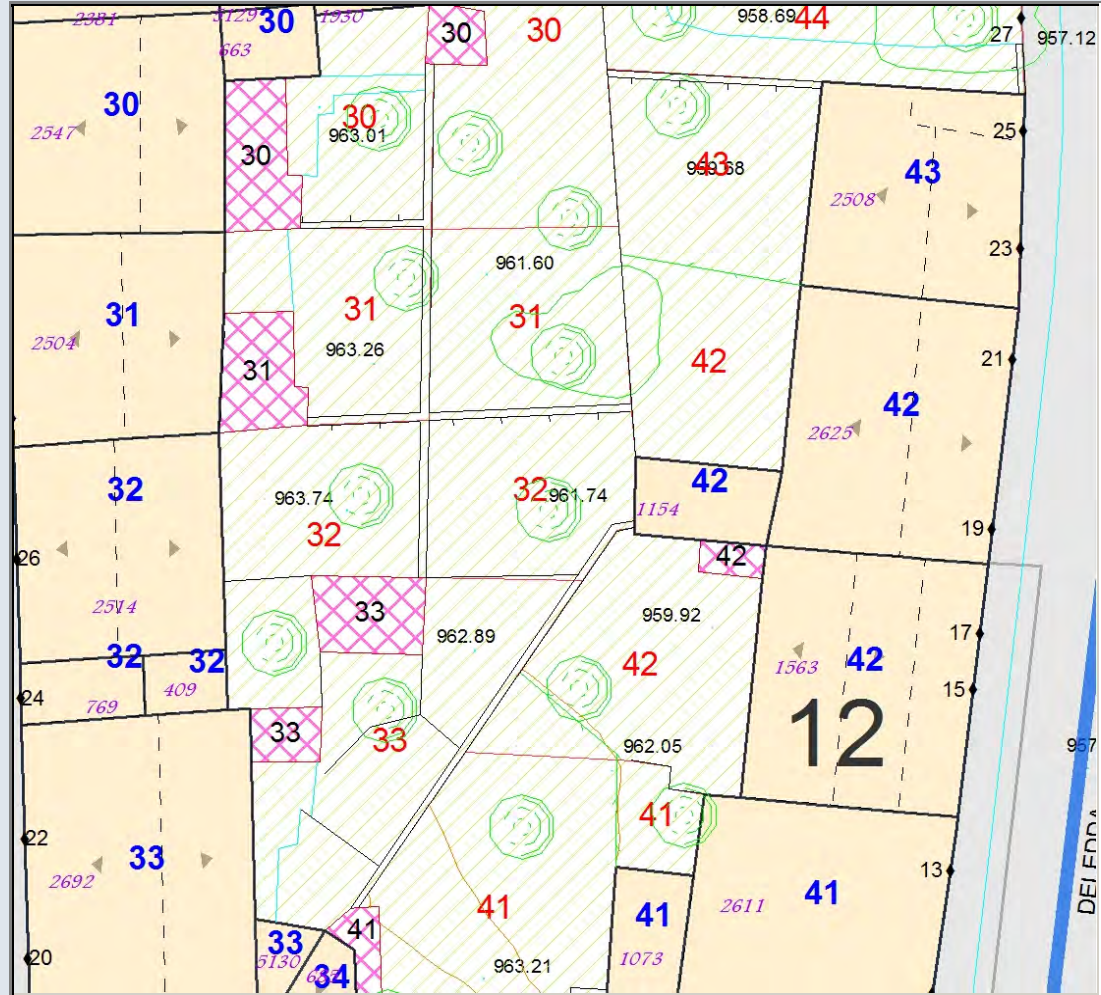
**MODALITA' DI INTERVENTO-PRESCRIZIONI-VINCOLI**  
 Completamento tipo A.



A041242	Stato Attuale	Progetto
Superficie Coperta mq:	341,99	341,99
Pertinenza scoperta mq:	219,30	219,30
H1 Monte m:	12,20	12,2
H2 Valle m:	12,20	12,2
Superficie Totale mq:	561,29	561,29
Incremento Superficie mq:		0,00
Incremento Volume mc:		0,00
Volume Piano Terra mc:	1 008,68	1 008,68
Volume Totale mc:	3 893,87	3 893,87
Indice Fabbricazione mc/mq:	6,94	6,94
Indice Copertura mq/mq:	0,61	0,61
Sup. Residenziale:	1 034,90	1 034,90
Sup. Commerciale:	0,00	0,00
Sup. garage:	0,00	0,00
Altre Sup.non Residenziali:	225,00	225,00
Piani Monte:	4	4
Piani Valle:	4	4
Di cui Piani Seminterrati:	0	0
Di cui Piani Mansarda:	0	0
Strutture Verticali - finiture	Pietre	
Strutture Verticali - materiali	Latero-Cemen	
Strutture Orizzontali - materiali	Tinteggiatura	
Infissi	Misto	
Tipo Copertura	Falde	
Manto Copertura	Coppi	
Colore Pareti		
Tipologia:	Contigua	Contigua
Stato Conservaz. Complessivo	Buono	
Dest. Uso Prevalente:	Residenza	
Dest. Uso PT. Monte:	Residenza	
Dest. Uso PT. Valle:	Residenza	
Utilizzo	Abitato	
N. Alloggi:	7	7
N. Vani:	40	40
Altezza Vani	Adeguate	
N. Famiglie:	2	2
N. Abitanti:	7	7
Titolo:	Proprietà	
Proprietà:	Privata	
<b>Elementi Identitari Superstiti</b>		

COD_UE	A041242	Zona	A	CM	cm	SubZona	ghinio	Isolato	12	Unità Edilizia	42
Mappali	Foglio Catastale			Età		> 1975					
Via	VIA G. DELEDDA				n. c.	15-21		SPAZIO PUBBLICO			

<b>CLASSE E TIPO U.U</b>
<b>B2b</b>
<b>MOD. INTERVENTO</b>
<b>COA</b>

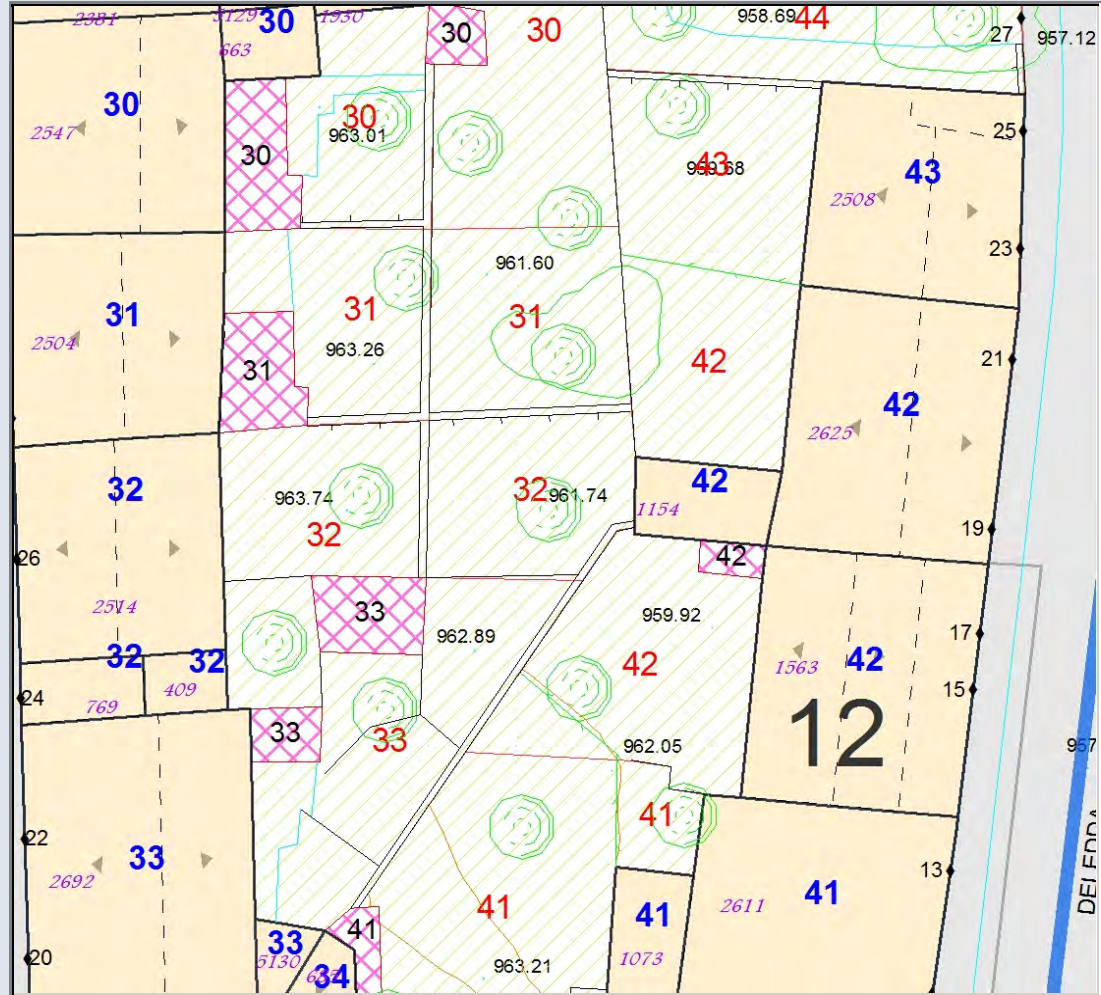


**MODALITA' DI INTERVENTO-PRESCRIZIONI-VINCOLI**  
 Completamento tipo A. Completamento finiture interne dell'ultimo piano della uv 1563.

A041243	Stato Attuale	Progetto
Superficie Coperta mq:	120,55	120,55
Pertinenza scoperta mq:	104,78	104,78
H1 Monte m:	9,65	9,65
H2 Valle m:	9,65	9,65
Superficie Totale mq:	225,34	225,34
Incremento Superficie mq:		0,00
Incremento Volume mc:		0,00
Volume Piano Terra mc:	361,66	361,66
Volume Totale mc:	1 163,35	1 163,35
Indice Fabbricazione mc/mq:	5,16	5,16
Indice Copertura mq/mq:	0,53	0,53
Sup. Residenziale:	241,11	241,11
Sup. Commerciale:	0,00	0,00
Sup. garage:	50,00	50,00
Altre Sup.non Residenziali:	70,55	70,55
Piani Monte:	3	3
Piani Valle:	3	3
Di cui Piani Seminterrati:	0	0
Di cui Piani Mansarda:	0	0
Strutture Verticali - finiture	Blocchicls	
Strutture Verticali - materiali	Latero-Cemen	
Strutture Orizzontali - materiali	Tinteggiatura	
Infissi	Misto	
Tipo Copertura	Falde	
Manto Copertura	Coppi	
Colore Pareti		
Tipologia:	Contigua	Contigua
Stato Conservaz. Complessivo	Buono	
Dest. Uso Prevalente:	Residenza	
Dest. Uso PT. Monte:	Garage-Depos	
Dest. Uso PT. Valle:	Garage-Depos	
Utilizzo	Disabitato	
N. Alloggi:	2	2
N. Vani:	17	17
Altezza Vani	Adeguate	
N. Famiglie:	0	0
N. Abitanti:	0	0
Titolo:	Proprietà	
Proprietà:	Privata	
<b>Elementi Identitari Superstiti</b>		

COD_UE	A041243	Zona	A	CM	cm	SubZona	ghinio	Isolato	12	Unità Edilizia	43
Mappali	Foglio Catastale			Età		> 1975					
Via	VIA G. DELEDDA				n. c.	23-25		SPAZIO PUBBLICO			

<b>CLASSE E TIPO U.U</b>
<b>B2a</b>
<b>MOD. INTERVENTO</b>
<b>COA</b>

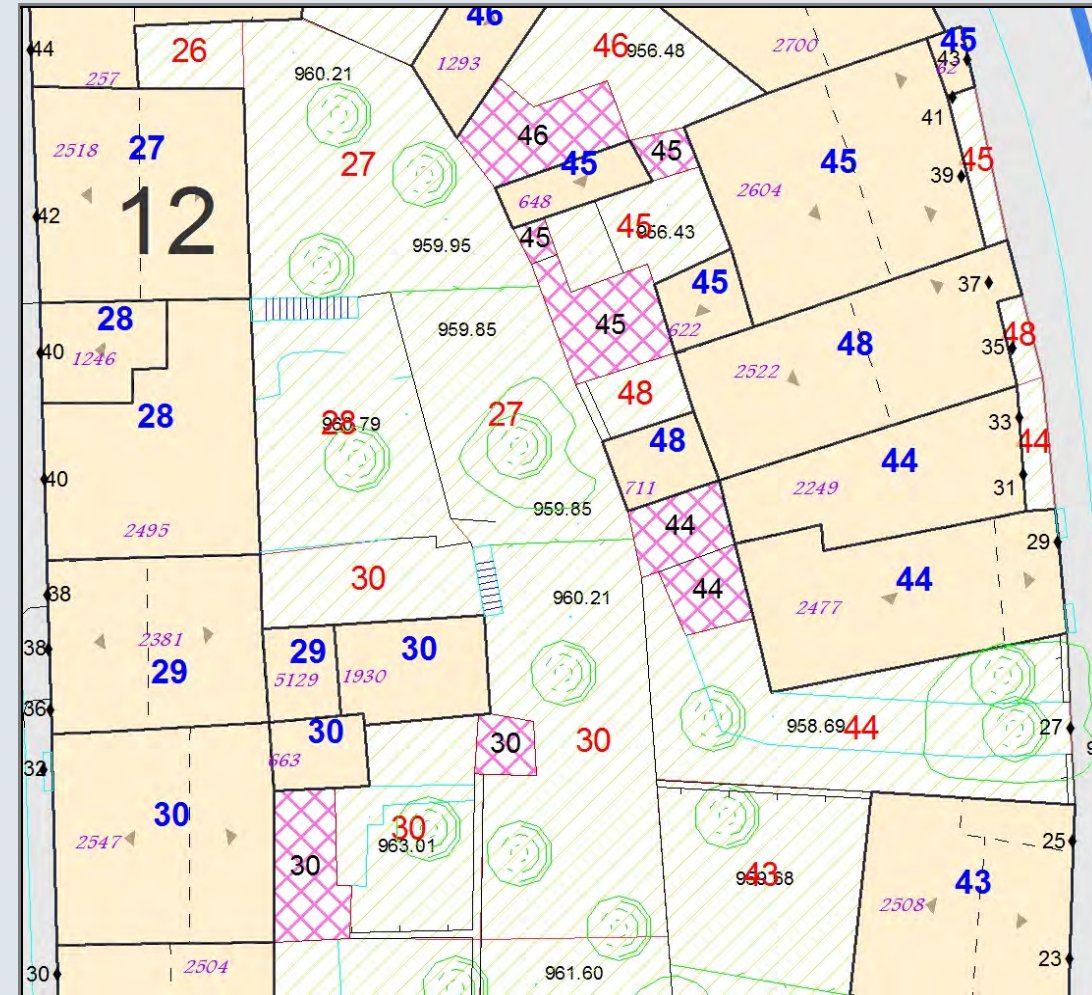


<b>MODALITA' DI INTERVENTO-PRESCRIZIONI-VINCOLI</b>
Completamento tipo A.



A041244	Stato Attuale	Progetto
Superficie Coperta mq:	228,97	228,97
Pertinenza scoperta mq:	171,89	171,89
H1 Monte m:	11,50	11,5
H2 Valle m:	11,50	11,5
Superficie Totale mq:	400,86	400,86
Incremento Superficie mq:		0,00
Incremento Volume mc:		0,00
Volume Piano Terra mc:	784,68	588,51
Volume Totale mc:	2 157,76	2 157,76
Indice Fabbricazione mc/mq:	5,38	5,38
Indice Copertura mq/mq:	0,57	0,57
Sup. Residenziale:	392,34	392,34
Sup. Commerciale:	0,00	0,00
Sup. garage:	96,17	96,17
Altre Sup.non Residenziali:	100,00	100,00
Piani Monte:	3	3
Piani Valle:	3	3
Di cui Piani Seminterrati:	0	0
Di cui Piani Mansarda:	0	0
Strutture Verticali - finiture	Miste	
Strutture Verticali - materiali	Latero-Cemen	
Strutture Orizzontali - materiali	Misto	
Infissi	Misto	
Tipo Copertura	Falde	
Manto Copertura	Coppi	
Colore Pareti		
Tipologia:	Corte	Corte
Stato Conservaz.Complessivo	Buono	
Dest. Uso Prevalente:	Residenza	
Dest. Uso PT. Monte:	Garage-Depos	
Dest. Uso PT. Valle:	Garage-Depos	
Utilizzo	Abitato	
N. Alloggi:	2	2
N. Vani:	24	24
Altezza Vani	Adeguate	
N. Famiglie:	1	1
N. Abitanti:	1	1
Titolo:	Proprietà	
Proprietà:	Privata	
<b>Elementi Identitari Superstiti</b>		

COD_UE	A041244	Zona	A	CM	cm	SubZona	ghinio	Isolato	12	Unità Edilizia	44
Mappali	Foglio Catastale					Età	1961-1975				
Via	VIA G. DELEDDA					n. c.	27-33		SPAZIO PUBBLICO		



**MODALITA' DI INTERVENTO-PRESCRIZIONI-VINCOLI**

Completamento tipo A.

**CLASSE E TIPO U.U**

**B2a**

**MOD. INTERVENTO**

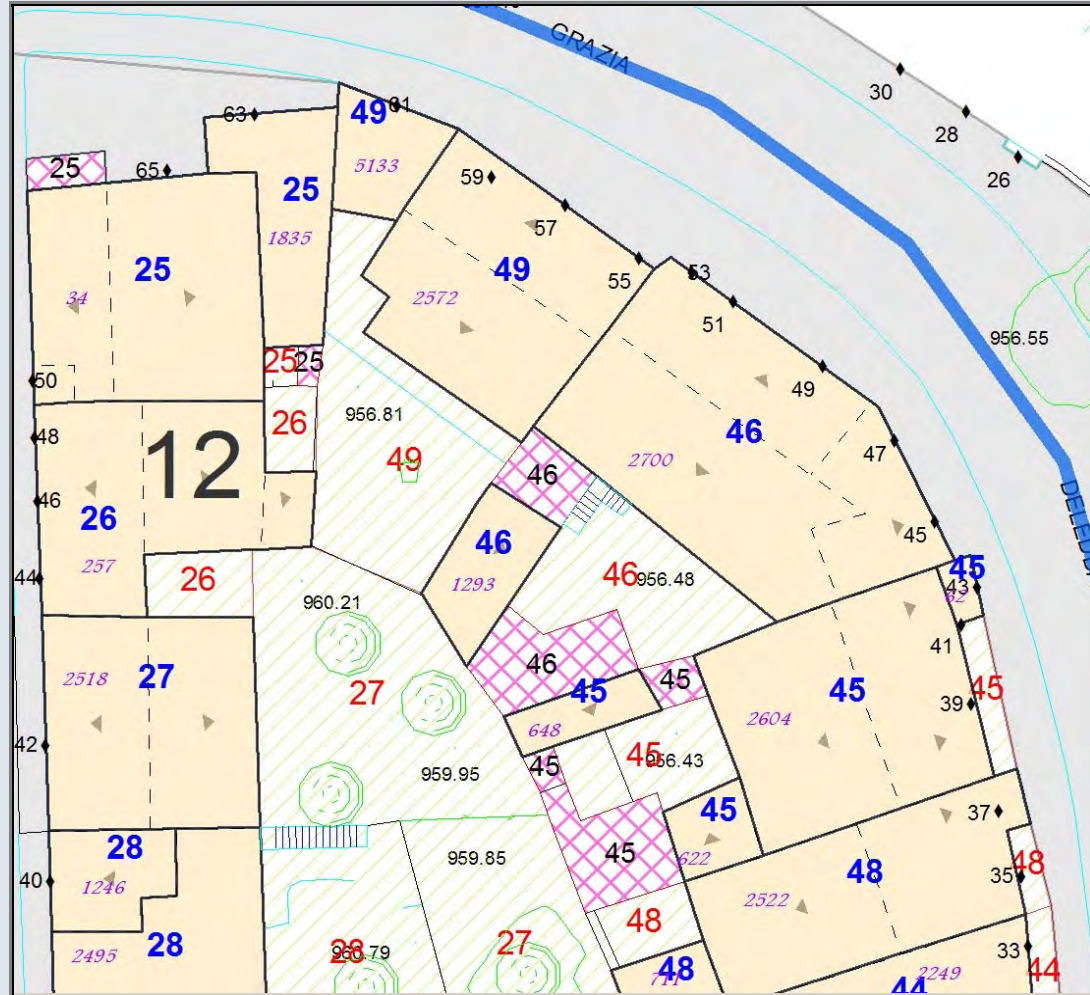
**COA**



A041245	Stato Attuale	Progetto
Superficie Coperta mq:	227,90	227,90
Pertinenza scoperta mq:	49,36	49,36
H1 Monte m:	8,80	8,8
H2 Valle m:	8,80	8,8
Superficie Totale mq:	277,26	277,26
Incremento Superficie mq:		0,00
Incremento Volume mc:		0,00
Volume Piano Terra mc:	566,43	566,43
Volume Totale mc:	1 447,42	1 447,42
Indice Fabbricazione mc/mq:	5,22	5,22
Indice Copertura mq/mq:	0,82	0,82
Sup. Residenziale:	130,43	296,00
Sup. Commerciale:	0,00	0,00
Sup. garage:	50,00	50,00
Altre Sup.non Residenziali:	286,00	138,00
Piani Monte:	3	3
Piani Valle:	3	3
Di cui Piani Seminterrati:	0	0
Di cui Piani Mansarda:	0	0
Strutture Verticali - finiture	Blocchicks	
Strutture Verticali - materiali	Latero-Cemen	
Strutture Orizzontali - materiali	Non Finito	
Infissi	Misto	Legno
Tipo Copertura	Falde	Falda Doppia
Manto Copertura	Nessuno	Coppi
Colore Pareti		
Tipologia:	Contigua	Contigua
Stato Conservaz. Complessivo	Sufficiente	
Dest. Uso Prevalente:	Residenza	
Dest. Uso PT. Monte:	Garage-Depos	
Dest. Uso PT. Valle:	Garage-Depos	
Utilizzo	Abitato	
N. Alloggi:	1	2
N. Vani:	18	25
Altezza Vani	Adeguate	
N. Famiglie:	1	2
N. Abitanti:	4	7
Titolo:	Proprietà	
Proprietà:	Privata	
<b>Elementi Identitari Superstiti</b>		

COD_UE	A041245	Zona	A	CM	cm	SubZona	ghinio	Isolato	12	Unità Edilizia	45
Mappali	Foglio Catastale		Età		> 1975						
Via	VIA G. DELEDDA				n. c.	43	SPAZIO PUBBLICO				

<b>CLASSE E TIPO U.U</b>
<b>B2b</b>
<b>MOD. INTERVENTO</b>
<b>COA</b>



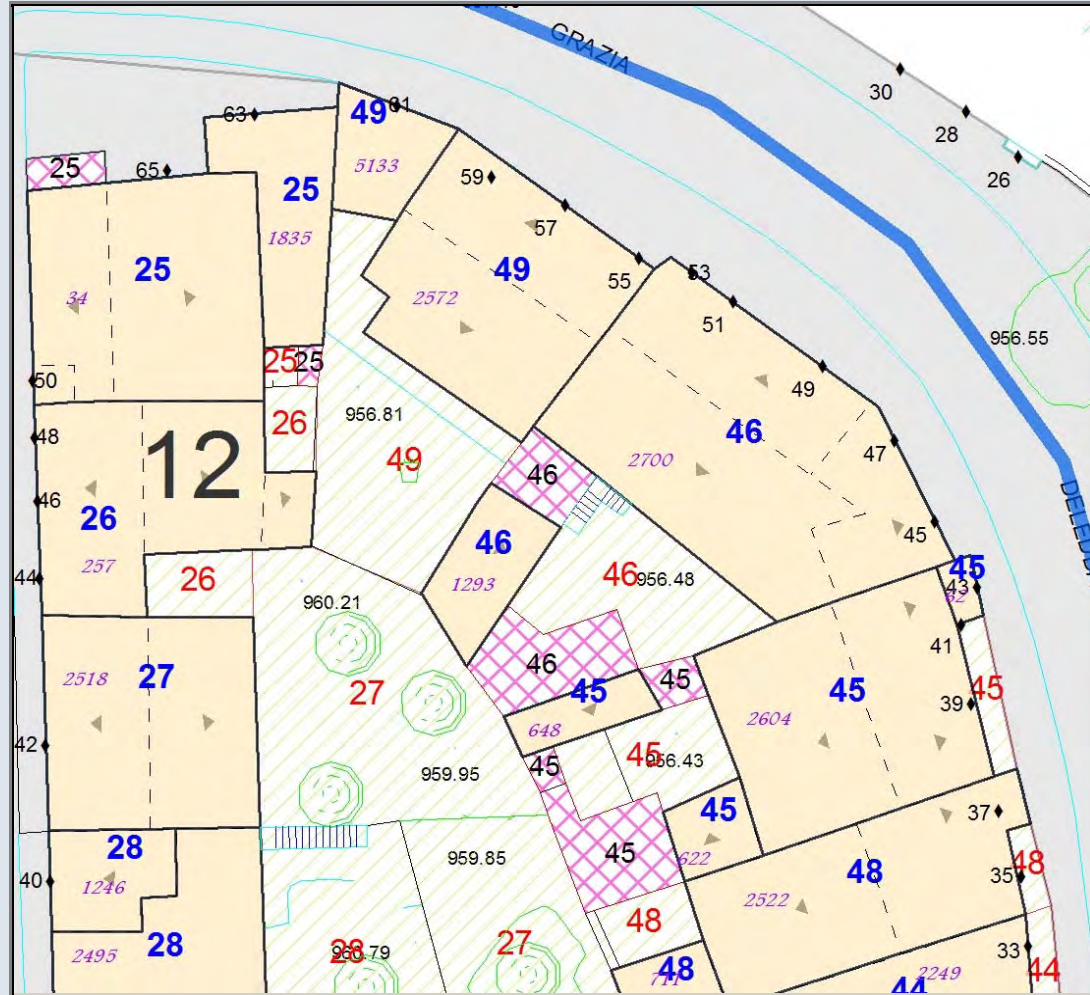
**MODALITA' DI INTERVENTO-PRESCRIZIONI-VINCOLI**  
 Completamento di tipo A. Realizzazione intonaco e della tinteggiatura esterna. Realizzazione del manto di copertura in coppi laretizi. Completamento finiture interne dell'ultimo piano.



A041246	Stato Attuale	Progetto
Superficie Coperta mq:	297,37	297,37
Pertinenza scoperta mq:	66,25	66,25
H1 Monte m:	9,40	9,4
H2 Valle m:	9,40	9,4
Superficie Totale mq:	363,62	363,62
Incremento Superficie mq:		0,00
Incremento Volume mc:		0,00
Volume Piano Terra mc:	755,62	755,62
Volume Totale mc:	2 234,04	2 234,04
Indice Fabbricazione mc/mq:	6,14	6,14
Indice Copertura mq/mq:	0,82	0,82
Sup. Residenziale:	470,75	470,75
Sup. Commerciale:	0,00	0,00
Sup. garage:	100,00	100,00
Altre Sup.non Residenziali:	151,87	151,87
Piani Monte:	3	3
Piani Valle:	3	3
Di cui Piani Seminterrati:	0	0
Di cui Piani Mansarda:	0	0
Strutture Verticali - finiture	Blocchicks	
Strutture Verticali - materiali	Latero-Cemen	
Strutture Orizzontali - materiali	Non Finito	
Infissi	Misto	
Tipo Copertura	Falde	
Manto Copertura	Nessuno	
Colore Pareti		
Tipologia:	Contigua	Contigua
Stato Conservaz.Complexivo	Sufficiente	
Dest. Uso Prevalente:	Residenza	
Dest. Uso PT. Monte:	Garage-Depos	
Dest. Uso PT. Valle:	Garage-Depos	
Utilizzo	Abitato	
N. Alloggi:	1	1
N. Vani:	32	32
Altezza Vani	Adeguate	
N. Famiglie:	1	1
N. Abitanti:	3	3
Titolo:	Proprietà	
Proprietà:	Privata	
<b>Elementi Identitari Superstiti</b>		

COD_UE	A041246	Zona	A	CM	cm	SubZona	ghinio	Isolato	12	Unità Edilizia	46
Mappali	Foglio Catastale					Età	> 1975				
Via	VIA G. DELEDDA					n. c.	45-53		SPAZIO PUBBLICO		

<b>CLASSE E TIPO U.U</b>
<b>B2b</b>
<b>MOD. INTERVENTO</b>
<b>COA</b>



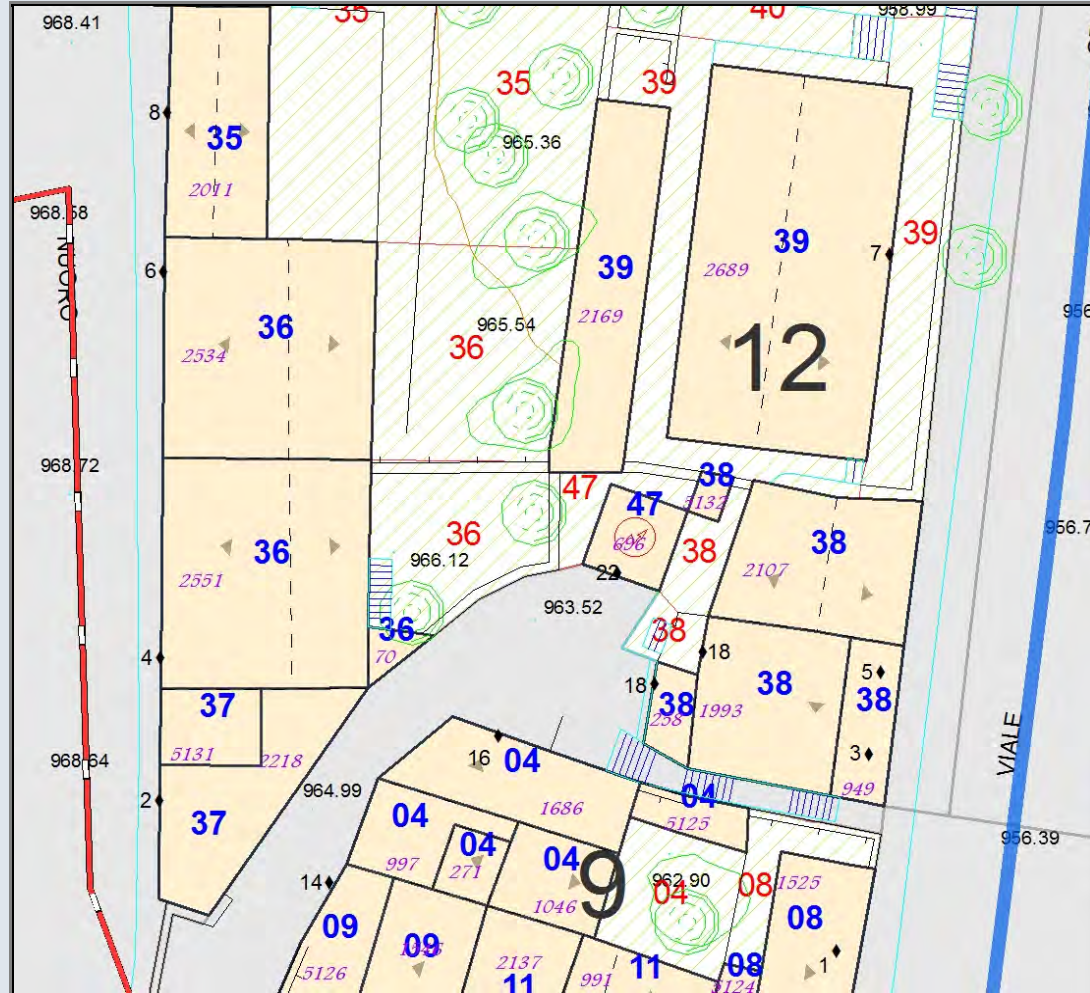
**MODALITA' DI INTERVENTO-PRESCRIZIONI-VINCOLI**

Completamento di tipo A. Realizzazione dell'intonaco,della tinteggiatura della facciata e del manto di copertura. Completamento finiture interne del piano primo e secondo.

A041247	Stato Attuale	Progetto
Superficie Coperta mq:	18,86	18,86
Pertinenza scoperta mq:	15,09	15,09
H1 Monte m:	7,30	7,3
H2 Valle m:	7,30	7,3
Superficie Totale mq:	33,95	33,95
Incremento Superficie mq:		0,00
Incremento Volume mc:		0,00
Volume Piano Terra mc:	56,57	56,57
Volume Totale mc:	137,66	137,66
Indice Fabbricazione mc/mq:	4,05	4,05
Indice Copertura mq/mq:	0,56	0,56
Sup. Residenziale:	0,00	0,00
Sup. Commerciale:	0,00	0,00
Sup. garage:	0,00	0,00
Altre Sup. non Residenziali:	37,71	37,71
Piani Monte:	2	2
Piani Valle:	2	2
Di cui Piani Seminterrati:	0	0
Di cui Piani Mansarda:	0	0
Strutture Verticali - finiture	Blocchicls	
Strutture Verticali - materiali	Latero-Cemen	
Strutture Orizzontali - materiali	Tinteggiatura	
Infissi	Misto	
Tipo Copertura	Piana	
Manto Copertura	Nessuno	
Colore Pareti		
Tipologia:	Isolata	Isolata
Stato Conservaz. Complessivo	Sufficiente	
Dest. Uso Prevalente:	Servizio Pubbl	
Dest. Uso PT. Monte:	Servizio Pubbl	
Dest. Uso PT. Valle:	Servizio Pubbl	
Utilizzo	Servizio Pubbl	
N. Alloggi:	0	0
N. Vani:	2	2
Altezza Vani	Adeguate	
N. Famiglie:	0	0
N. Abitanti:	0	0
Titolo:	Proprietà	
Proprietà:	Pubblica	
<b>Elementi Identitari Superstiti</b>		

COD_UE	A041247	Zona	A	CM	cm	SubZona	ghinio	Isolato	12	Unità Edilizia	47
Mappali	Foglio Catastale			Età		1961-1975					
Via	VICO ARGIOLAS				n. c.	22	SPAZIO PUBBLICO				
							S2				

<b>CLASSE E TIPO U.U</b>
<b>B2b</b>
<b>MOD. INTERVENTO</b>
<b>COA</b>



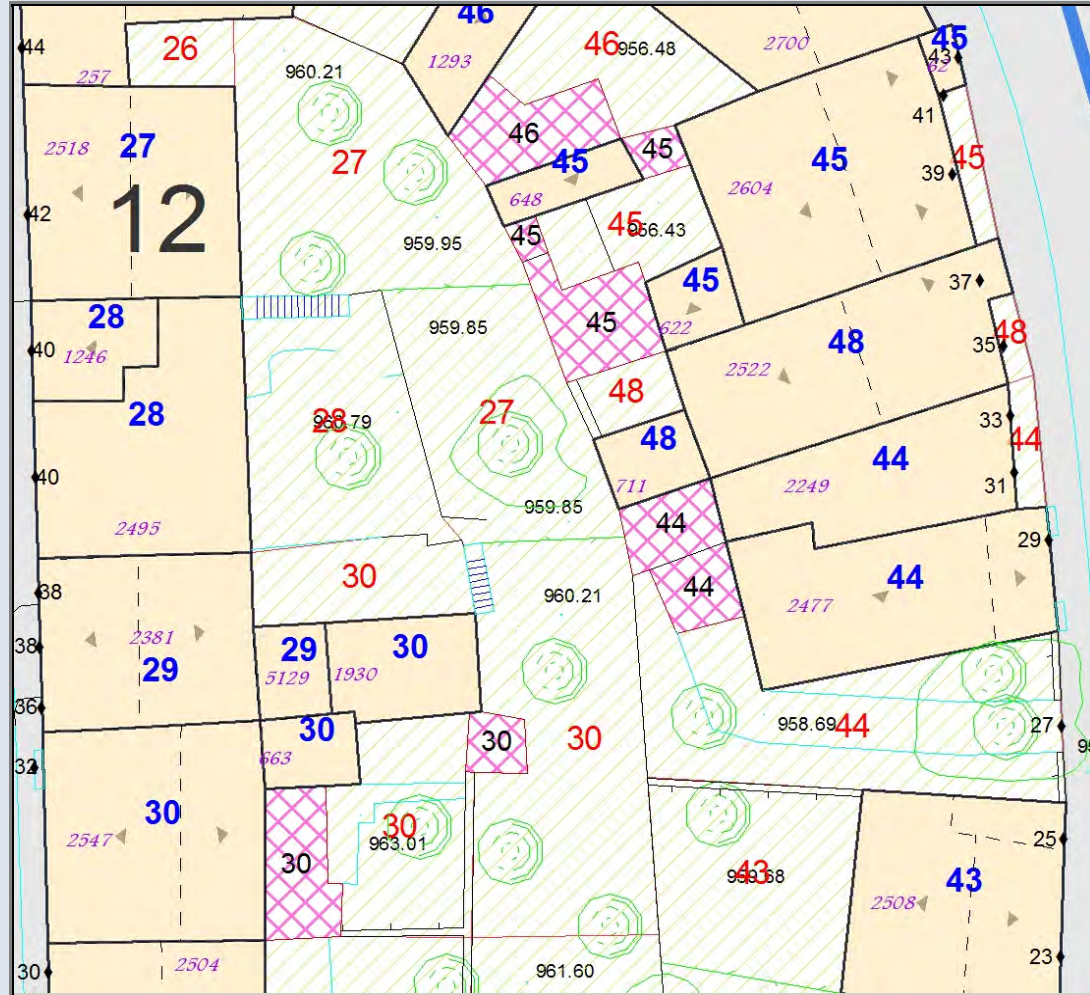
**MODALITA' DI INTERVENTO-PRESCRIZIONI-VINCOLI**  
 Completamento tipo A.



A041248	Stato Attuale	Progetto
Superficie Coperta mq:	142,76	142,76
Pertinenza scoperta mq:	23,00	23,00
H1 Monte m:	8,60	8,6
H2 Valle m:	8,60	8,6
Superficie Totale mq:	165,76	165,76
Incremento Superficie mq:		0,00
Incremento Volume mc:		0,00
Volume Piano Terra mc:	428,29	428,29
Volume Totale mc:	1 169,13	1 169,13
Indice Fabbricazione mc/mq:	7,05	7,05
Indice Copertura mq/mq:	0,86	0,86
Sup. Residenziale:	0,00	246,00
Sup. Commerciale:	0,00	112,00
Sup. garage:	30,00	30,00
Altre Sup.non Residenziali:	378,29	378,29
Piani Monte:	3	3
Piani Valle:	3	3
Di cui Piani Seminterrati:	0	0
Di cui Piani Mansarda:	0	0
Strutture Verticali - finiture	Miste	
Strutture Verticali - materiali	Latero-Cemen	
Strutture Orizzontali - materiali	Non Finito	
Infissi	Misto	Legno
Tipo Copertura	Falde	Falda Doppia
Manto Copertura	Nessuno	Coppi
Colore Pareti		
Tipologia:	Contigua	Contigua
Stato Conservaz. Complessivo	Mediocre	
Dest. Uso Prevalente:	Altro	
Dest. Uso PT. Monte:	Altro	
Dest. Uso PT. Valle:	Altro	
Utilizzo	Disabitato	
N. Alloggi:	0	1
N. Vani:	4	15
Altezza Vani	Adeguate	
N. Famiglie:	0	1
N. Abitanti:	0	3
Titolo:	Proprietà	
Proprietà:	Privata	
<b>Elementi Identitari Superstiti</b>		

COD_UE	A041248	Zona	A	CM	cm	SubZona	ghinio	Isolato	12	Unità Edilizia	48
Mappali	Foglio Catastale			Età		> 1975					
Via	VIA G. DELEDDA			n. c.		35-37		SPAZIO PUBBLICO			

<b>CLASSE E TIPO U.U</b>
<b>B2b</b>
<b>MOD. INTERVENTO</b>
<b>COA</b>

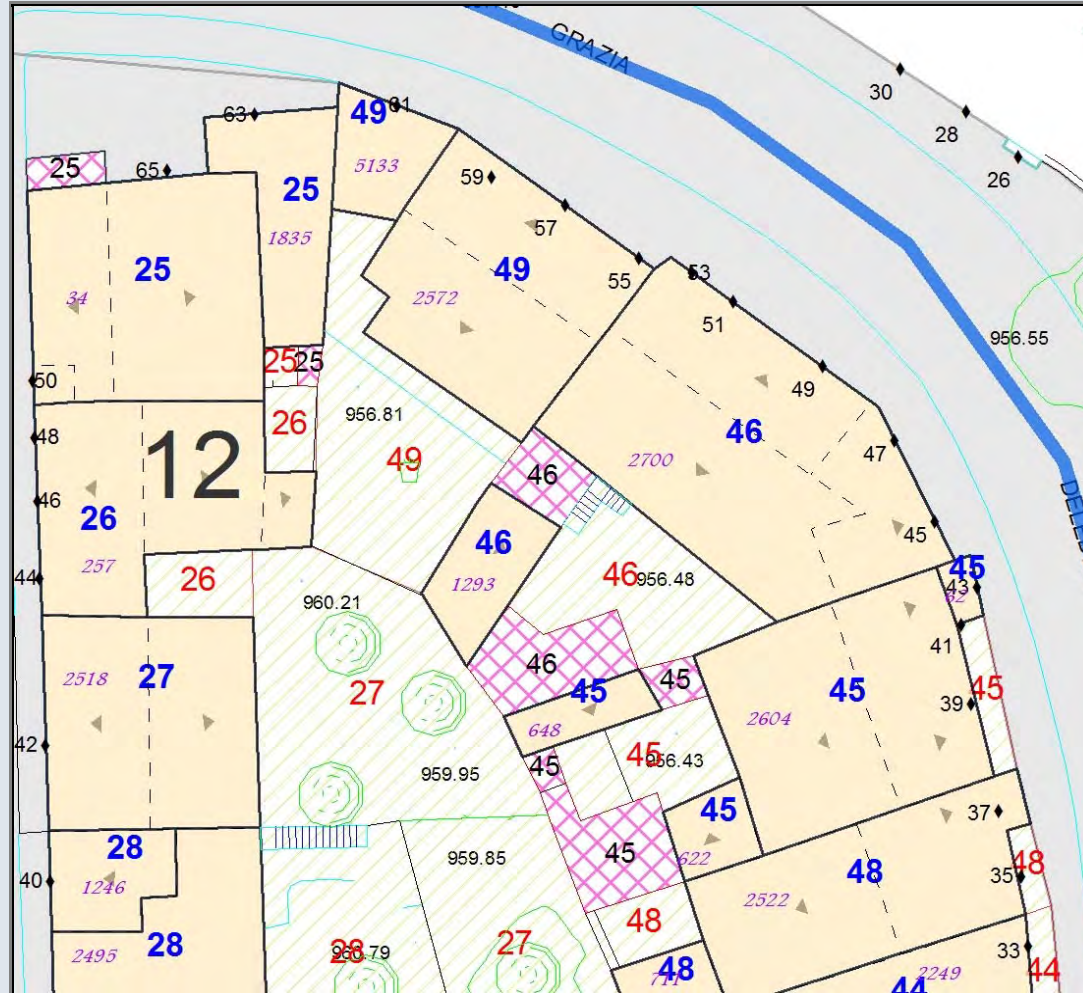


**MODALITA' DI INTERVENTO-PRESCRIZIONI-VINCOLI**  
 Completamento di tipo A. Completamento del piano primo e secondo. Realizzazione intonaco, della tinteggiatura esterna e del manto di copertura.

A041249	Stato Attuale	Progetto
Superficie Coperta mq:	165,78	165,78
Pertinenza scoperta mq:	110,53	110,53
H1 Monte m:	9,15	9,15
H2 Valle m:	9,15	9,15
Superficie Totale mq:	276,32	276,32
Incremento Superficie mq:		0,00
Incremento Volume mc:		0,00
Volume Piano Terra mc:	497,35	497,35
Volume Totale mc:	1 347,81	1 347,81
Indice Fabbricazione mc/mq:	4,88	4,88
Indice Copertura mq/mq:	0,60	0,60
Sup. Residenziale:	271,57	271,57
Sup. Commerciale:	0,00	0,00
Sup. garage:	30,00	30,00
Altre Sup.non Residenziali:	135,78	135,78
Piani Monte:	3	3
Piani Valle:	3	3
Di cui Piani Seminterrati:	0	0
Di cui Piani Mansarda:	0	0
Strutture Verticali - finiture	Miste	
Strutture Verticali - materiali	Latero-Cemen	
Strutture Orizzontali - materiali	Non Finito	
Infissi	Misto	
Tipo Copertura	Falde	
Manto Copertura	Nessuno	
Colore Pareti		
Tipologia:	Contigua	Contigua
Stato Conservaz.Complessivo	Sufficiente	
Dest. Uso Prevalente:	Residenza	
Dest. Uso PT. Monte:	Garage-Depos	
Dest. Uso PT. Valle:	Garage-Depos	
Utilizzo	Abitato	
N. Alloggi:	2	2
N. Vani:	20	20
Altezza Vani	Adeguate	
N. Famiglie:	1	1
N. Abitanti:	4	4
Titolo:	Proprietà	
Proprietà:	Privata	
<b>Elementi Identitari Superstiti</b>		

COD_UE	A041249	Zona	A	CM	cm	SubZona	ghinio	Isolato	12	Unità Edilizia	49
Mappali	Foglio Catastale			Età		> 1975					
Via	VIA G. DELEDDA				n. c.	55-61		SPAZIO PUBBLICO			

<b>CLASSE E TIPO U.U</b>
<b>B2b</b>
<b>MOD. INTERVENTO</b>
<b>COA</b>



**MODALITA' DI INTERVENTO-PRESCRIZIONI-VINCOLI**  
 Completamento tipo A. Realizzazione tinteggiature esterne.

